

RUTA de la ERMITA de SANTA MARÍA (SL 29)

Tornavacas - Llanamolinos - Majapatón -
Santa María - Tornavacas

4
km

Recorrido total



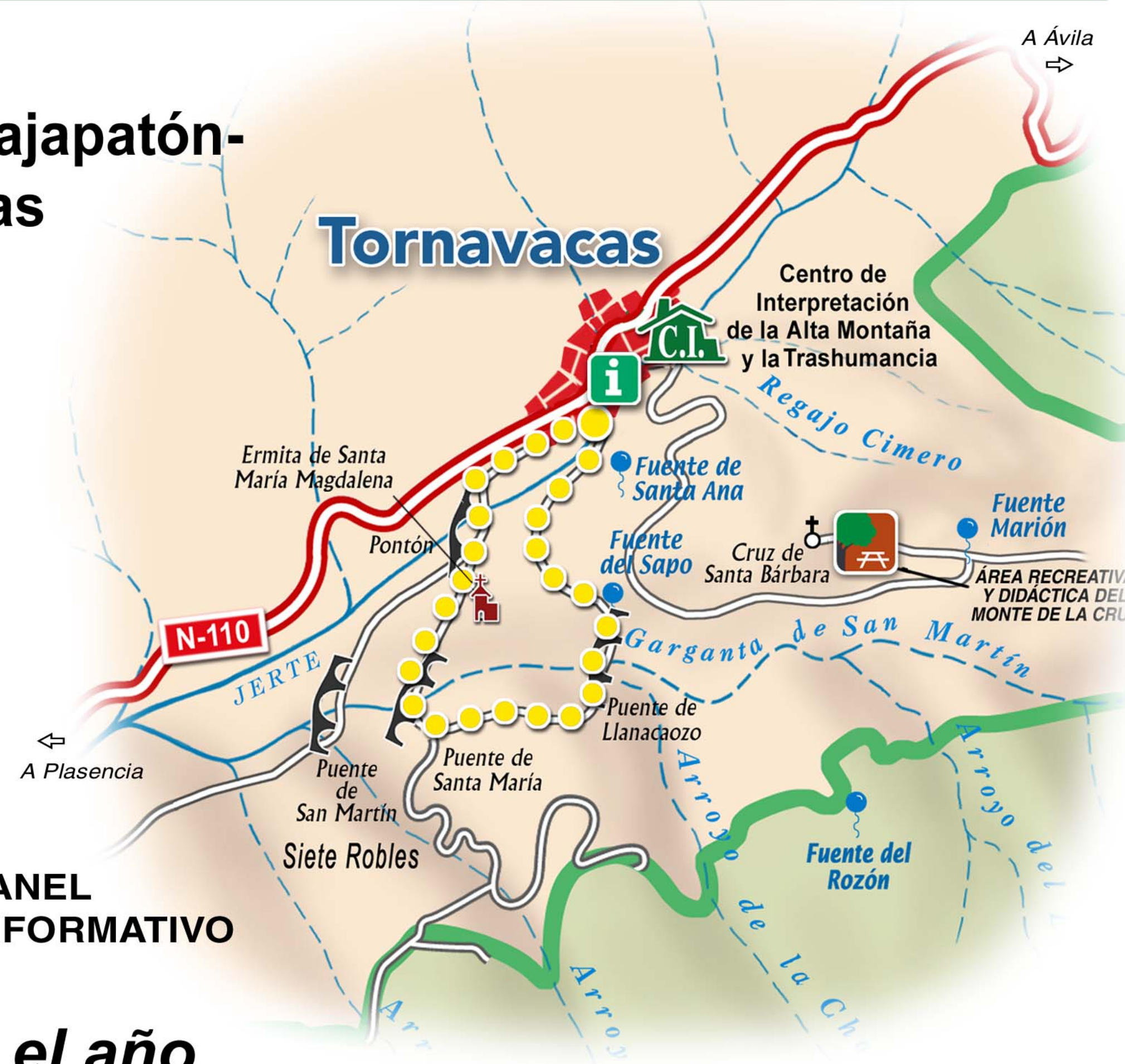
Caminando

DURACIÓN: 1,30 Horas

Dificultad: NINGUNA

 **PANEL INFORMATIVO**

Época recomendada: Todo el año



CONSEJOS PARA LA VISITA

- Salirse de las rutas establecidas es mala decisión, podemos perdernos. Deben seguirse sólo las rutas recomendadas.
- Utiliza siempre ropa y calzado adecuado. Lo agradecerás.
- Ve provisto de métodos de orientación (mapa, brújula, etc.) y, en cualquier caso, sigue las indicaciones de los Agentes de Medio Ambiente y Vigilantes.
- No debe entrarse en las fincas privadas sin permiso de los propietarios.
- Todas las puertas y cancelas que necesitemos abrir a nuestro paso deberán quedar cerradas, pues podríamos ocasionar graves problemas si el ganado se escapa.
- Basuras y restos son el peor recuerdo que podemos dejar de nuestra visita. No los abandones en cualquier lugar. Deposítalos en los contenedores habilitados para ello.
- Tocar, oler y observar es mejor que arrancar la flora. Dejemos que otros disfruten de lo que a todos nos gusta.
- Si hacemos demasiado ruido, molestaremos a las especies y las posibilidades de observar y escuchar serán escasas.
- El fuego es siempre un gran peligro. No hagas fuego y ten precaución con el cigarrillo.
- Utiliza las zonas de acampada establecidas, es mejor para todos. En la Reserva no está permitido acampar.
- Se disfruta más de la naturaleza cuando se hacen las rutas andando o en bicicleta. También evitamos la entrada de coches en el interior de la Reserva.

RUTA REGAJO CIMERO

**Barrera "La Fuente" - Hoya el Ñoro-
Regajo Cimero - Collado Cimero-
Fuente Marión**

**3
Km**

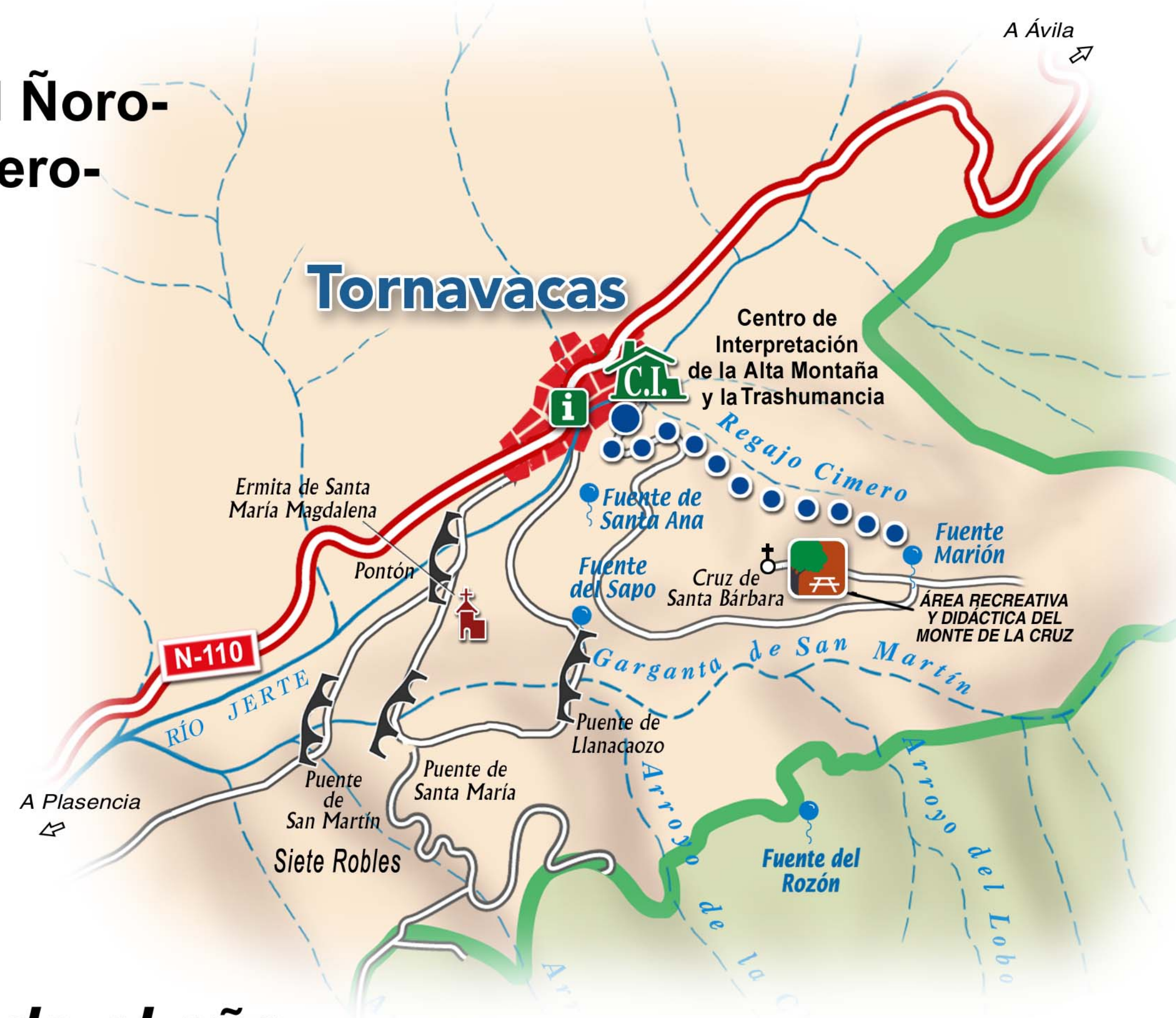
Recorrido total



Caminando
DURACIÓN: 1,45 Horas

Dificultad: NINGUNA

Época recomendada: Todo el año



CONSEJOS PARA LA VISITA

- Salirse de las rutas establecidas es mala decisión, podemos perdernos. Deben seguirse sólo las rutas recomendadas.
- Utiliza siempre ropa y calzado adecuado. Lo agradecerás.
- Ve provisto de métodos de orientación (mapa, brújula, etc.) y, en cualquier caso, sigue las indicaciones de los Agentes de Medio Ambiente y Vigilantes.
- No debe entrarse en las fincas privadas sin permiso de los propietarios.
- Todas las puertas y cancelas que necesitemos abrir a nuestro paso deberán quedar cerradas, pues podríamos ocasionar graves problemas si el ganado se escapa.
- Basuras y restos son el peor recuerdo que podemos dejar de nuestra visita. No los abandones en cualquier lugar. Deposítalos en los contenedores habilitados para ello.
- Tocar, oler y observar es mejor que arrancar la flora. Dejemos que otros disfruten de lo que a todos nos gusta.
- Si hacemos demasiado ruido, molestaremos a las especies y las posibilidades de observar y escuchar serán escasas.
- El fuego es siempre un gran peligro. No hagas fuego y ten precaución con el cigarrillo.
- Utiliza las zonas de acampada establecidas, es mejor para todos. En la Reserva no está permitido acampar.
- Se disfruta más de la naturaleza cuando se hacen las rutas andando o en bicicleta. También evitamos la entrada de coches en el interior de la Reserva.



Dirección General de
Medio Ambiente

JUNTA DE EXTREMADURA

Consejería de Agricultura y Medio Ambiente



RUTA CENTRO DE REPRODUCCIÓN DE TRUCHAS

Centro de Interpretación de la Reserva
Natural - Centro de Reproducción de truchas

5
Km

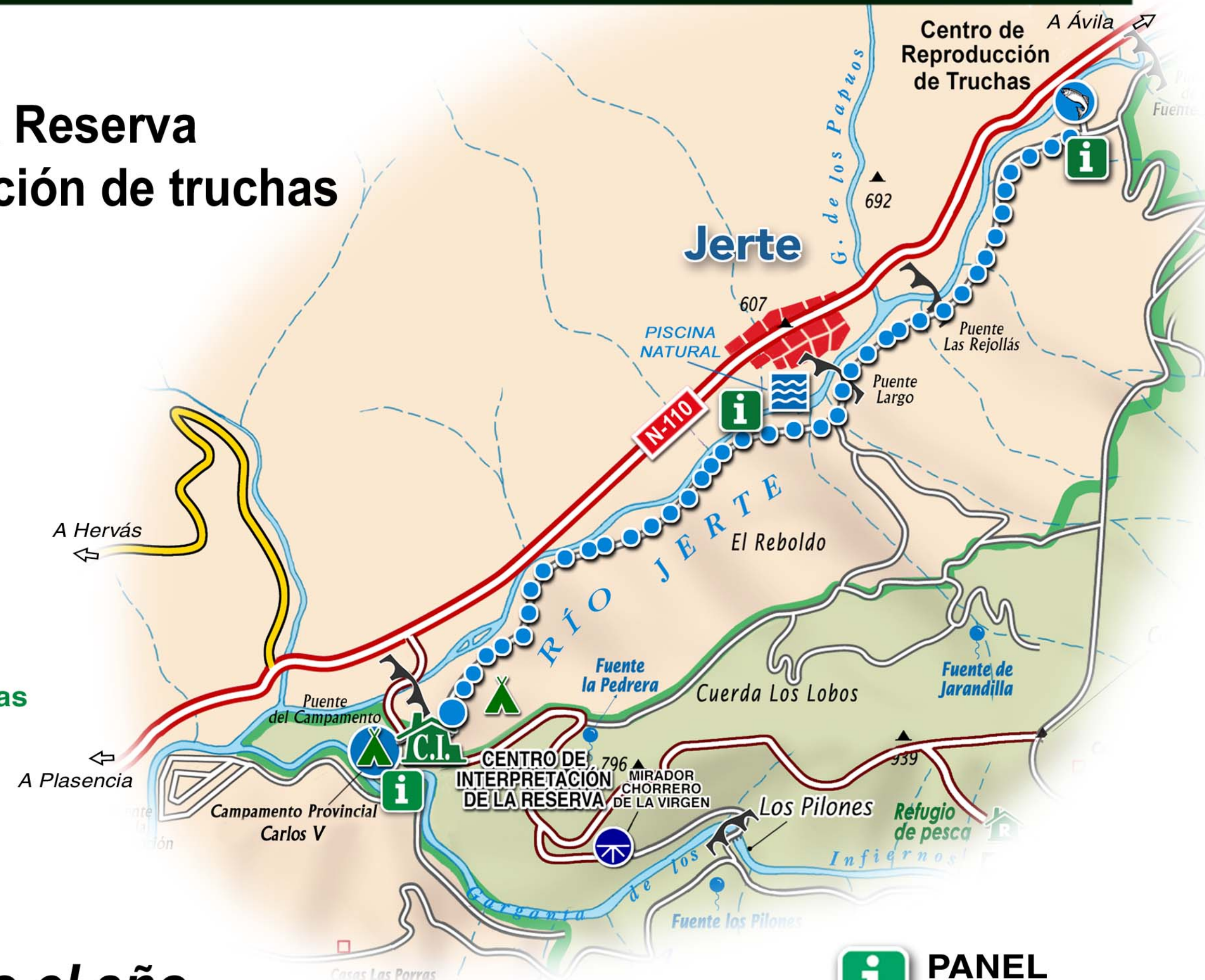
Recorrido total



Caminando
DURACIÓN: 1.30 Horas

Dificultad: NINGUNA

Época recomendada: Todo el año



i PANEL
INFORMATIVO

CONSEJOS PARA LA VISITA

- Salirse de las rutas establecidas es mala decisión, podemos perdernos. Deben seguirse sólo las rutas recomendadas.
- Utiliza siempre ropa y calzado adecuado. Lo agradecerás.
- Ve provisto de métodos de orientación (mapa, brújula, etc.) y, en cualquier caso, sigue las indicaciones de los Agentes de Medio Ambiente y Vigilantes.
- No debe entrarse en las fincas privadas sin permiso de los propietarios.
- Todas las puertas y cancelas que necesitemos abrir a nuestro paso deberán quedar cerradas, pues podríamos ocasionar graves problemas si el ganado se escapa.
- Basuras y restos son el peor recuerdo que podemos dejar de nuestra visita. No los abandones en cualquier lugar. Deposítalos en los contenedores habilitados para ello.
- Tocar, oler y observar es mejor que arrancar la flora. Dejemos que otros disfruten de lo que a todos nos gusta.
- Si hacemos demasiado ruido, molestaremos a las especies y las posibilidades de observar y escuchar serán escasas.
- El fuego es siempre un gran peligro. No hagas fuego y ten precaución con el cigarrillo.
- Utiliza las zonas de acampada establecidas, es mejor para todos. En la Reserva no está permitido acampar.
- Se disfruta más de la naturaleza cuando se hacen las rutas andando o en bicicleta. También evitamos la entrada de coches en el interior de la Reserva.



Dirección General de
Medio Ambiente

JUNTA DE EXTREMADURA

Consejería de Agricultura y Medio Ambiente



Reserva Natural GARGANTA DE LOS INFIERNOS



RUTA GARGANTA DE LOS INFIERNOS (PR 14)

Jerte-Garganta de los Infiernos-Jerte

16
Km

Recorrido total



Caminando

DURACIÓN: 7 Horas

Dificultad: MODERADA

Época recomendada: Todo el año



 PANEL INFORMATIVO

CONSEJOS PARA LA VISITA

- Salirse de las rutas establecidas es mala decisión, podemos perdernos. Deben seguirse sólo las rutas recomendadas.
- Utiliza siempre ropa y calzado adecuado. Lo agradecerás.
- Ve provisto de métodos de orientación (mapa, brújula, etc.) y, en cualquier caso, sigue las indicaciones de los Agentes de Medio Ambiente y Vigilantes.
- No debe entrarse en las fincas privadas sin permiso de los propietarios.
- Todas las puertas y cancelas que necesitemos abrir a nuestro paso deberán quedar cerradas, pues podríamos ocasionar graves problemas si el ganado se escapa.
- Basuras y restos son el peor recuerdo que podemos dejar de nuestra visita. No los abandones en cualquier lugar. Deposítalos en los contenedores habilitados para ello.
- Tocar, oler y observar es mejor que arrancar la flora. Dejemos que otros disfruten de lo que a todos nos gusta.
- Si hacemos demasiado ruido, molestaremos a las especies y las posibilidades de observar y escuchar serán escasas.
- El fuego es siempre un gran peligro. No hagas fuego y ten precaución con el cigarrillo.
- Utiliza las zonas de acampada establecidas, es mejor para todos. En la Reserva no está permitido acampar.
- Se disfruta más de la naturaleza cuando se hacen las rutas andando o en bicicleta. También evitamos la entrada de coches en el interior de la Reserva.



Dirección General de
Medio Ambiente

JUNTA DE EXTREMADURA

Consejería de Agricultura y Medio Ambiente



RUTA LOS PILONES-PUENTE NUEVO (SL 25)

Centro de Interpretación de la Reserva
Natural - Los Pilonos - Puente Nuevo

6,5
Km

Recorrido total



Caminando

DURACIÓN: 2 Horas

Dificultad: **NINGUNA**

i PANEL
INFORMATIVO

Época recomendada: **Todo el año, especialmente en verano y otoño**



CONSEJOS PARA LA VISITA

- Salirse de las rutas establecidas es mala decisión, podemos perdernos. Deben seguirse sólo las rutas recomendadas.
- Utiliza siempre ropa y calzado adecuado. Lo agradecerás.
- Ve provisto de métodos de orientación (mapa, brújula, etc.) y, en cualquier caso, sigue las indicaciones de los Agentes de Medio Ambiente y Vigilantes.
- No debe entrarse en las fincas privadas sin permiso de los propietarios.
- Todas las puertas y cancelas que necesitemos abrir a nuestro paso deberán quedar cerradas, pues podríamos ocasionar graves problemas si el ganado se escapa.
- Basuras y restos son el peor recuerdo que podemos dejar de nuestra visita. No los abandones en cualquier lugar. Deposítalos en los contenedores habilitados para ello.
- Tocar, oler y observar es mejor que arrancar la flora. Dejemos que otros disfruten de lo que a todos nos gusta.
- Si hacemos demasiado ruido, molestaremos a las especies y las posibilidades de observar y escuchar serán escasas.
- El fuego es siempre un gran peligro. No hagas fuego y ten precaución con el cigarrillo.
- Utiliza las zonas de acampada establecidas, es mejor para todos. En la Reserva no está permitido acampar.
- Se disfruta más de la naturaleza cuando se hacen las rutas andando o en bicicleta. También evitamos la entrada de coches en el interior de la Reserva.



Dirección General de
Medio Ambiente

JUNTA DE EXTREMADURA

Consejería de Agricultura y Medio Ambiente



Reserva Natural GARGANTA DE LOS INFIERNOS



RUTA DE CARLOS V (PR-1)

Tornavacas-Collado de las Yegüas- Jarandilla de La Vera

28
Km

Recorrido total



Caminando

DURACIÓN: 9 Horas

Dificultad: **ELEVADA**



PANEL
INFORMATIVO

**Época recomendada: Todo el año,
especialmente en primavera avanzada, verano y otoño.**



CONSEJOS PARA LA VISITA

- Salirse de las rutas establecidas es mala decisión, podemos perdernos. Deben seguirse sólo las rutas recomendadas.
- Utiliza siempre ropa y calzado adecuado. Lo agradecerás.
- Ve provisto de métodos de orientación (mapa, brújula, etc.) y, en cualquier caso, sigue las indicaciones de los Agentes de Medio Ambiente y Vigilantes.
- No debe entrarse en las fincas privadas sin permiso de los propietarios.
- Todas las puertas y cancelas que necesitemos abrir a nuestro paso deberán quedar cerradas, pues podríamos ocasionar graves problemas si el ganado se escapa.
- Basuras y restos son el peor recuerdo que podemos dejar de nuestra visita. No los abandones en cualquier lugar. Deposítalos en los contenedores habilitados para ello.
- Tocar, oler y observar es mejor que arrancar la flora. Dejemos que otros disfruten de lo que a todos nos gusta.
- Si hacemos demasiado ruido, molestaremos a las especies y las posibilidades de observar y escuchar serán escasas.
- El fuego es siempre un gran peligro. No hagas fuego y ten precaución con el cigarrillo.
- Utiliza las zonas de acampada establecidas, es mejor para todos. En la Reserva no está permitido acampar.
- Se disfruta más de la naturaleza cuando se hacen las rutas andando o en bicicleta. También evitamos la entrada de coches en el interior de la Reserva.



Dirección General de
Medio Ambiente

JUNTA DE EXTREMADURA

Consejería de Agricultura y Medio Ambiente



RUTA TRAVESÍA DE LA ALTA EXTREMADURA

Del Puerto de Tornavacas
a Guijo de Santa Bárbara

20
Km

Recorrido total



Caminando

DURACIÓN: 8/9 Horas

Dificultad: **ELEVADA**

Época recomendada: Primavera tardía, verano y otoño



i PANEL
INFORMATIVO

CONSEJOS PARA LA VISITA

- Salirse de las rutas establecidas es mala decisión, podemos perdernos. Deben seguirse sólo las rutas recomendadas.
- Utiliza siempre ropa y calzado adecuado. Lo agradecerás.
- Ve provisto de métodos de orientación (mapa, brújula, etc.) y, en cualquier caso, sigue las indicaciones de los Agentes de Medio Ambiente y Vigilantes.
- No debe entrarse en las fincas privadas sin permiso de los propietarios.
- Todas las puertas y cancelas que necesitemos abrir a nuestro paso deberán quedar cerradas, pues podríamos ocasionar graves problemas si el ganado se escapa.
- Basuras y restos son el peor recuerdo que podemos dejar de nuestra visita. No los abandones en cualquier lugar. Deposítalos en los contenedores habilitados para ello.
- Tocar, oler y observar es mejor que arrancar la flora. Dejemos que otros disfruten de lo que a todos nos gusta.
- Si hacemos demasiado ruido, molestaremos a las especies y las posibilidades de observar y escuchar serán escasas.
- El fuego es siempre un gran peligro. No hagas fuego y ten precaución con el cigarrillo.
- Utiliza las zonas de acampada establecidas, es mejor para todos. En la Reserva no está permitido acampar.
- Se disfruta más de la naturaleza cuando se hacen las rutas andando o en bicicleta. También evitamos la entrada de coches en el interior de la Reserva.



Dirección General de
Medio Ambiente

JUNTA DE EXTREMADURA

Consejería de Agricultura y Medio Ambiente



RUTA DE LA UMBRÍA

Centro de Interpretación del Agua-
Los Pilonos - Centro de Interpretación
de la Reserva - Cabezuela del Valle

11
Km

Recorrido total




Caminando
DURACIÓN: 4 Horas

Dificultad: MEDIA-BAJA

Época recomendada: Final de la primavera y otoño



CONSEJOS PARA LA VISITA

- Salirse de las rutas establecidas es mala decisión, podemos perdernos. Deben seguirse sólo las rutas recomendadas.
- Utiliza siempre ropa y calzado adecuado. Lo agradecerás.
- Ve provisto de métodos de orientación (mapa, brújula, etc.) y, en cualquier caso, sigue las indicaciones de los Agentes de Medio Ambiente y Vigilantes.
- No debe entrarse en las fincas privadas sin permiso de los propietarios.
- Todas las puertas y cancelas que necesitemos abrir a nuestro paso deberán quedar cerradas, pues podríamos ocasionar graves problemas si el ganado se escapa.
- Basuras y restos son el peor recuerdo que podemos dejar de nuestra visita. No los abandones en cualquier lugar. Depósalos en los contenedores habilitados para ello.
- Tocar, oler y observar es mejor que arrancar la flora. Dejemos que otros disfruten de lo que a todos nos gusta.
- Si hacemos demasiado ruido, molestaremos a las especies y las posibilidades de observar y escuchar serán escasas.
- El fuego es siempre un gran peligro. No hagas fuego y ten precaución con el cigarrillo.
- Utiliza las zonas de acampada establecidas, es mejor para todos. En la Reserva no está permitido acampar.
- Se disfruta más de la naturaleza cuando se hacen las rutas andando o en bicicleta. También evitamos la entrada de coches en el interior de la Reserva.



Dirección General de
Medio Ambiente

JUNTA DE EXTREMADURA

Consejería de Agricultura y Medio Ambiente

