



RELACIÓN PROVISIONAL DE PERSONAS BENEFICIARIAS DE LAS AYUDAS DIRECTAS AL SECTOR DEL VIÑEDO DE SECANO, CONTEMPLADAS EN EL CAPITULO 2 DEL DECRETO-LEY 1/2024, DE 28 DE MAYO, DE AYUDAS EXTRAORDINARIAS AL SECTOR DEL VIÑEDO DE SECANO Y A LAS AGRUPACIONES TÉCNICAS DE SANIDAD VEGETAL POR ASESORAMIENTO TÉCNICO EN MATERIA DE SANIDAD VEGETAL Y DE MEDIDAS EN MATERIA DE JUEGO, SIMPLIFICACIÓN ADMINISTRATIVA, COOPERATIVAS, TASAS Y PRECIOS PÚBLICOS (DOE n ° 108, de 5 de junio).

Con fecha 5 de junio de 2024 se publicó en el Diario Oficial de Extremadura el Decreto-ley 1/2024, de 28 de mayo (DOE n ° 108, de 5 de junio), por el que se aprueban ayudas directas al sector del viñedo de secano.

Dicho Decreto-ley regula, en su artículo 3, el procedimiento de concesión directa de la ayuda a titulares de las personas o entidades titulares de explotaciones agrarias con recintos ubicados en la Comunidad Autónoma de Extremadura y que hayan estado inscritos en el Registro de Explotaciones Agrarias en 2023 con uso viñedo de secano.

Al amparo de lo establecido en el artículo 5 del Decreto-ley 1/2024, de 28 de mayo, se adjunta la relación provisional de personas titulares de explotaciones con superficie de uso de viña de secano, el número de hectáreas computadas, la cuantía de la subvención a recibir y las incidencias detectadas.



Dicha relación provisional de personas o entidades beneficiarias de esta ayuda estará a disposición de los interesados en el portal web juntaex.es:

<https://www.juntaex.es/temas/agricultura-ganaderia/gestion-agricola>

En el plazo de 10 días hábiles, computados desde la publicación de esta relación provisional de personas o entidades beneficiarias, éstas podrán comunicar su voluntad de desistir de la ayuda con la cumplimentación del anexo I previsto en el Decreto-ley 1/2024, de 28 de mayo (DOE n ° 108, de 5 de junio), disponible a través del trámite "Ayudas directas a los productores de viñas de secano en Extremadura 2024" en la plataforma ARADO (<https://aradoacceso.juntaex.es/Paginas/Login>). En caso de no cumplir este anexo, la ayuda se entenderá aceptada a todos los efectos.

Para aquellas personas o entidades beneficiarias que hayan presentado Solicitud Única para el ejercicio 2023, se utilizarán los datos y autorizaciones que en ella consten y que sean necesarias para resolver el expediente, así como el número de cuenta señalado como válido. En el caso de que no exista cuenta bancaria válida asociada a la presentación de Solicitud Única para el ejercicio 2023, se tomará como cuenta bancaria para el abono de la ayuda cualquier otra cuenta que conste en el sistema de alta a terceros de la Junta de Extremadura. Solo en el caso de que no existiera cuenta válida en la Solicitud Única

Csv:	FDJEXMXSKDMYPGXPSXZJHWNK84GL2	Fecha	25/06/2024 12:17:40
Firmado Por	JOSE MARIA GUERRERO PEREZ - J. Serv. Produccion Agricola Y Ganadera		
Url De Verificación	https://sede.gobex.es/SEDE/csv/codSeguroVerificacion.jsf	Página	1/123





Dirección General de Agricultura y Ganadería

Servicio de Producción Agrícola y Ganadera

de la PAC 2023 o en el sistema de terceros de la Junta de Extremadura, por medio del Anexo III de este Decreto-ley la persona o entidad deberá, en el plazo de 10 días hábiles desde la publicación de esta relación provisional, consignar cuenta bancaria y presentar alta de Terceros con certificación bancaria de la cuenta corriente en la que se pretenda recibir el abono de esta ayuda a través del trámite “Ayudas directas a los productores de viñas de secano en Extremadura 2024” en la plataforma ARADO (<https://aradoacceso.juntaex.es/Paginas/Login>).

De igual modo, y en el mismo plazo de 10 días hábiles, en el caso de que la persona o entidad beneficiaria haya recibido ayudas en concepto de mínimos superiores a las reflejadas en la relación provisional si las hubiere, deberá notificarlo mediante la cumplimentación del anexo II del Decreto-ley 1/2024, de 28 de mayo.

Para ampliar la información de cada expediente individualizado se podrá consultar en la plataforma laboreo <https://laboreo.juntaex.es/>.

Todos los actos administrativos integrantes, tanto del procedimiento principal de concesión de las subvenciones, como los conexos tales como el de comprobación, justificación, declaración de pérdida del derecho al cobro, de reintegro, de modificación de la resolución y similares se notificarán a las personas interesadas a través de la Plataforma Laboreo (<https://laboreo.juntaex.es>). La persona interesada recibirá un aviso SMS al teléfono móvil mediante el cual se le indicará que se ha producido una notificación a cuyo contenido podrá acceder a través del apartado habilitado a tal efecto en el portal Laboreo.

Las personas o entidades beneficiarias que no dispongan de acceso a la aplicación Arado podrán solicitar en las Oficinas Comarcales Agrarias las claves personalizadas de acceso.



La publicación de la relación provisional surtirá los efectos de la notificación, en virtud de lo dispuesto en el artículo 45 de la Ley 39/2023, de 1 de octubre, del Procedimiento Administrativo Común de las Administraciones Públicas.

Se informa que, en todo caso, estarán obligados a relacionarse a través de medios electrónicos para la realización de cualquier trámite, los sujetos relacionados en el artículo 14.2 de la citada Ley 39/2015, de 1 de octubre, del Procedimiento Administrativo Común de las Administraciones Públicas.

El presente acto es de trámite y contra el mismo no procede recurso administrativo.

Firmado electrónicamente por
Jose Maria Guerrero Pérez
Jefe de Servicio de Producción Agrícola y Ganadera

Csv:	FDJEXMXSKDMYPGXPSXZJHWNK84GL2	Fecha	25/06/2024 12:17:40
Firmado Por	JOSE MARIA GUERRERO PEREZ - J. Serv. Produccion Agricola Y Ganadera		
Url De Verificación	https://sede.gobex.es/SEDE/csv/codSeguroVerificacion.jsf	Página	2/123



RELACIÓN PROVISIONAL DE BENEFICIARIOS AYUDA VIÑEDO DE SECANO 2023

NIF	BENEFICIARIO	Superficie Validada (ha)	Importe (€)	INCIDENCIAS
2***0Q	ABAD MARTIN DE EUGENIO MIGUEL ANGEL	8,51	765,90	
0***5X	ABAD SERVAN INES	0	0,00	No alcanza Superficie Mínima.
7***2N	ABADES LUENGO MARIA ISABEL	0,18	0,00	No alcanza Superficie Mínima.
3***2N	ABADITO ALVAREZ FRANCISCO	8,81	792,90	
4***8E	ABADITO ALVAREZ MANUELA	10,49	944,10	
0***2M	ABADITO DIAZ JUAN FRANCISCO	3,49	314,10	
3***2F	ACEDO ACEDO CARMEN CRISTINA	5,73	630,30	
0***7T	ACEDO ACEDO JULIA	0	0,00	No alcanza Superficie Mínima.
0***4B	ACEDO CABALLERO ALBERTO	0,03	0,00	No alcanza Superficie Mínima.
0***4B	ACEDO DE DIOS JUANA	2,18	0,00	No alcanza Superficie Mínima.
7***1J	ACEDO FRAGOSO CAMILO	5,45	599,50	
0***0N	ACEDO GUIADO FELISA	0	0,00	No alcanza Superficie Mínima.
4***0P	ACEDO MARTOS TAMARA	8,93	803,70	
2***7E	ACEDO MOLINA MARIA	7,86	707,40	
7***7H	ACEDO MORIANO IRENE	20,53	1.847,70	
7***6J	ACEDO POZO JUAN	3,58	322,20	
3***9N	ACEDO TRINIDAD FRANCISCO	12,97	1.167,30	
0***8T	ACEVEDO PEREZ MANUEL	0,79	0,00	No alcanza Superficie Mínima.
3***5K	ACEVEDO PULIDO MANUEL	2,55	0,00	No alcanza Superficie Mínima.
0***5L	ACEVEDO SANTOS JUSTO	11,51	1.266,10	
8***4L	ADAME BLANCO ANTONIO	0	0,00	No alcanza Superficie Mínima.
J***99	AGRICOLA ALUMBREROS-MORENO S.C.	0,95	0,00	No alcanza Superficie Mínima.
E***08	AGRICOLA BECERRA ORTIZ CB	13,51	1.215,90	
J***47	AGRICOLA CORZO DEL CASTILLO SC	14,12	1.270,80	
B***31	AGRICOLA DE LA CRUZ JARAMILLO SL	2,4	0,00	No alcanza Superficie Mínima.
B***90	AGRICOLA DE SAN PEDRO S.L.	53,76	4.838,40	
B***84	AGRICOLA LORENZO GARCIA S L	102,99	8.000,00	
B***51	AGRICOLA LOS CODRIOS	0	0,00	No alcanza Superficie Mínima.
F***98	AGRICOLA RUCARMA S COOP	13,45	1.210,50	
J***47	AGRICOLA TORIÑO SC	29,97	2.697,30	
E***84	AGRIDENO TITULARIDAD COMPARTIDA EXPLOTACION AGRARIA	0	0,00	No alcanza Superficie Mínima.
A***86	AGRO ARRABAL SA	16,87	1.518,30	
B***22	AGRO VAQUERO SL	0	0,00	No alcanza Superficie Mínima.
A***79	AGROACIM SA	0	0,00	No alcanza Superficie Mínima.
J***25	AGROBUENO SOCIEDAD CIVIL	16,05	1.444,50	
B***19	AGROCAR OLEO, SL	0,42	0,00	No alcanza Superficie Mínima.
B***15	AGROCOR SL	0	0,00	No alcanza Superficie Mínima.
B***99	AGROGANADERA EUROEXTREMEÑA SL	93,39	8.000,00	
B***47	AGROGANADEROS INDUSTRIALES EXTREMENOS S.L.	2,93	0,00	No alcanza Superficie Mínima.
B***31	AGROJESAN S.L.	26,74	2.406,60	
J***28	AGROLAM S.C.	22,56	2.030,40	
B***78	AGROMANGAS SL	56,01	5.040,90	
B***15	AGROPAREJO SLU	0	0,00	No alcanza Superficie Mínima.
E***40	AGROPECUARIA ALONSO CRESPO BARAHONA CB	8,29	746,10	

Nota: para ampliar información de cada expediente individualizado consultar en la plataforma laboreo <https://laboreo.juntaex.es/>

Página 1 de 121

Csv:	FDJEXMXSKDMPYGPYSXZJHWNK84GL2	Fecha	25/06/2024 12:17:40
Firmado Por	JOSE MARIA GUERRERO PEREZ - J. Serv. Produccion Agricola Y Ganadera		
Url De Verificación	https://sede.gobex.es/SEDE/csv/codSeguroVerificacion.jsf	Página	3/123



NIF	BENEFICIARIO	Superficie Validada (ha)	Importe (€)	INCIDENCIAS
B***53	AGROPECUARIA GONZALEZ EXTREMADURA, S.L.	0,61	0,00	No alcanza Superficie Mínima.
J***97	AGROPECUARIA LA PLANTONA SC	2,52	0,00	No alcanza Superficie Mínima.
A***28	AGROPECUARIA LA WAMBA SA	2,51	0,00	No alcanza Superficie Mínima.
B***99	AGROPECUARIA MATALIEBRE S.L.	10,18	916,20	
B***54	AGRORETO SL	20,64	1.857,60	
V***19	AGROVID SAT	112,34	8.000,00	
0***9S	AGUDO GARCIA DOMINGO	0	0,00	No alcanza Superficie Mínima.
0***3M	AGUILAR CAMPILLEJO ANTONIO	20,21	2.223,10	
8***6Y	AGUILAR GORDILLO MANUEL	2,46	0,00	No alcanza Superficie Mínima.
0***7F	AGUILAR PAVON CARMEN	15,29	1.376,10	
8***4P	AGUILAR SOLANES MARTIN	45,88	4.129,20	
3***8N	ALAMO GONZALEZ CASIMIRO	2,8	0,00	No alcanza Superficie Mínima.
3***1Y	ALAMO ORTIZ FRANCISCO DEL	54,81	6.029,10	
3***9R	ALAMO SANCHEZ ANTONIA MARIA DEL	42,91	4.720,10	
3***0W	ALAMO SANCHEZ FRANCISCO JAVIER DEL	22,22	2.444,20	
0***9Y	ALAVAREZ GONZALEZ SERGIO	9,57	1.052,70	
2***4V	ALBA GALAN JOSE MANUEL	0	0,00	No alcanza Superficie Mínima.
0***9C	ALBA SUAREZ EVARISTA ANGELA	5,88	529,20	
0***9V	ALBA SUAREZ MARIA DEL CARMEN	7,38	664,20	
8***7D	ALBA SUAREZ MARIA REYES	2,65	0,00	No alcanza Superficie Mínima.
7***9T	ALBALAT ARRIBAS EVA	0,37	0,00	No alcanza Superficie Mínima.
7***8S	ALBANDOR CABALLERO DE LEON JOSE	15,44	1.698,40	
7***5W	ALBANDOR DEL CASTILLO JOSE	26,21	2.883,10	
4***7Z	ALBANDOR GONZALEZ JOSE ANTONIO	45,75	5.032,50	
0***7E	ALBANDOR GONZALEZ LORENZO JOSE	27,52	3.027,20	
7***8T	ALBANDOR MARTINEZ ANA	5,82	523,80	
0***6R	ALBANO SOUSA CARMEN	6,53	587,70	
3***2A	ALBARCA CAMPOS MIGUEL ANGEL	30,35	3.338,50	
0***7M	ALBARCA DURAN MANUEL	43,21	4.753,10	
0***8A	ALBARCA GARCIA MANUEL	5,31	477,90	
4***7Q	ALBARCA PEREZ FRANCISCO	22,5	2.475,00	
3***5W	ALBARCA REYES JUAN MANUEL	72,81	8.000,00	
7***0N	ALBERCA DAVILA CANDIDO	1,44	0,00	No alcanza Superficie Mínima.
7***9T	ALCAIDE DIAZ JOSEFA	3,26	293,40	
0***0T	ALCAIDE DIAZ LUIS	14,9	1.341,00	
7***2A	ALCAIDE FERNANDEZ MANUELA	15,52	1.396,80	
0***4W	ALCALA RODRIGUEZ MANUELA	15,02	1.652,20	
7***7Z	ALCANTARA BARRERA ANTONIO MARIA	10,46	941,40	
0***9J	ALCANTARA CAMPOS FRANCISCO JAVIER	5,64	507,60	
0***0G	ALCANTARA GIJON MARIA MANUELA	4,03	362,70	
4***7M	ALCANTARA MORAN MANUEL DE JESUS	18,2	2.002,00	
1***9Z	ALCON BOTEJARA NATIVIDAD	0,06	0,00	No alcanza Superficie Mínima.
0***5R	ALCON GORDO SANTOS	0	0,00	No alcanza Superficie Mínima.
0***6A	ALEJANDRE MONTALVO RAFAEL	0,24	0,00	No alcanza Superficie Mínima.
1***8M	ALFONSO IGLESIAS HERMELINDA	0,76	0,00	No alcanza Superficie Mínima.
7***5R	ALFONSO SOLANO MARCELINO	2,78	0,00	No alcanza Superficie Mínima.
7***8Y	ALGABA CASTILLO ANTONIA	0,64	0,00	No alcanza Superficie Mínima.
0***4E	ALMENDRO TRIGUEROS JUAN PABLO	3,58	322,20	
7***9L	ALONSO ALONSO ANA BELEN	0,09	0,00	No alcanza Superficie Mínima.
0***9V	ALONSO ALONSO RUFINO	0	0,00	No alcanza Superficie Mínima.

Nota: para ampliar información de cada expediente individualizado consultar en la plataforma laboreo <https://laboreo.juntaex.es/>

Página 2 de 121

Csv:	FDJEXMXSKDMYPGXPSXZJHWNK84GL2	Fecha	25/06/2024 12:17:40
Firmado Por	JOSE MARIA GUERRERO PEREZ - J. Serv. Produccion Agricola Y Ganadera		
Url De Verificación	https://sede.gobex.es/SEDE/csv/codSeguroVerificacion.jsf	Página	4/123



NIF	BENEFICIARIO	Superficie Validada (ha)	Importe (€)	INCIDENCIAS
0***0Z	ALONSO DIAZ CATALINA	0	0,00	No alcanza Superficie Mínima.
0***4L	ALONSO DIAZ ISABEL	0	0,00	No alcanza Superficie Mínima.
0***1H	ALONSO DIAZ RAFAEL	0,5	0,00	No alcanza Superficie Mínima.
0***4Z	ALONSO FUENTES TOMAS	0,4	0,00	No alcanza Superficie Mínima.
0***9E	ALONSO GALAN FRANCISCO	0	0,00	No alcanza Superficie Mínima.
4***9Q	ALONSO GOMEZ ALBERTO	0	0,00	No alcanza Superficie Mínima.
0***8S	ALONSO OBREGON MARIA LUZ	0	0,00	No alcanza Superficie Mínima.
0***5J	ALONSO OBREGON MIGUEL ANGEL	0	0,00	No alcanza Superficie Mínima.
7***6F	ALONSO ORTIZ MANUEL	17,73	1.950,30	
0***8F	ALONSO PEREZ FLORENTINA	0,16	0,00	No alcanza Superficie Mínima.
4***5N	ALONSO QUIÑONES VIRGINIA	0,25	0,00	No alcanza Superficie Mínima.
0***2D	ALONSO TRUJILLO MAXIMO	0	0,00	No alcanza Superficie Mínima.
7***4E	ALOR ALDANA MONTEVIRGEN	4,42	397,80	
7***7R	ALOR ALDANA RAMON	2,46	0,00	No alcanza Superficie Mínima.
4***1C	ALOR PICON CRISTIAN	1,99	0,00	No alcanza Superficie Mínima.
0***5J	ALOR RODRIGUEZ ANTONIO	1,45	0,00	No alcanza Superficie Mínima.
7***2G	ALOR RODRIGUEZ CARMEN	2,14	0,00	No alcanza Superficie Mínima.
7***5V	ALOR RODRIGUEZ MARIA ISABEL	4,73	425,70	
4***1T	ALOR VAZQUEZ JOAQUIN	3,6	324,00	
B***19	ALTACEPA S.L.	41,14	3.702,60	
8***8M	ALVARADO CORRALES ANTONIO	9,55	1.050,50	
0***7S	ALVARADO FERNANDEZ ROSA MARIA	1,6	0,00	No alcanza Superficie Mínima.
4***4E	ALVARADO MENDEZ JUAN FRANCISCO	7,76	853,60	
0***7G	ALVARADO NORIEGA FRANCISCO FELIX	14,5	1.595,00	
2***9N	ALVARADO REBOLLO JULIO LUIS	6,66	732,60	
0***5K	ALVAREZ ALVAREZ ISIDORA	4,56	410,40	
1***8F	ALVAREZ ALVAREZ PELAYO	15,81	1.422,90	
0***9V	ALVAREZ AVALOS EULALIA	54,23	5.965,30	
0***8Q	ALVAREZ AVALOS MARIA CONCEPCION	49,69	4.472,10	
3***4R	ALVAREZ BAQUERO FERNANDO	3,11	279,90	
3***2E	ALVAREZ BAQUERO ROSARIO	0,45	0,00	No alcanza Superficie Mínima.
7***3W	ALVAREZ BECERRA MERCEDES	4,38	394,20	
0***9S	ALVAREZ BELTRAN MARIA MAGDALENA	4,09	368,10	
0***2Y	ALVAREZ BORRELL TERESA	2,76	0,00	No alcanza Superficie Mínima.
0***2G	ALVAREZ BOTE ALEJANDRO	1,58	0,00	No alcanza Superficie Mínima.
3***2P	ALVAREZ CALVO MANUELA	1,8	0,00	No alcanza Superficie Mínima.
7***2Q	ALVAREZ CALVO MARIA ANDREA	1,8	0,00	No alcanza Superficie Mínima.
4***3W	ALVAREZ CAMPANON JUAN JOSE	10,65	958,50	
4***0C	ALVAREZ CARCABOSO JOSE MANUEL	4,81	432,90	
0***0V	ALVAREZ CARMONA MARIA	0	0,00	No alcanza Superficie Mínima.
0***8N	ALVAREZ CARO MARIA ANTONIA	5,87	528,30	
0***1N	ALVAREZ CARRANZA JOSE	1,05	0,00	No alcanza Superficie Mínima.
0***8N	ALVAREZ CARRANZA JUAN	1,81	0,00	No alcanza Superficie Mínima.
7***7J	ALVAREZ CIRES ALONSO	18,76	2.063,60	
0***9K	ALVAREZ CORTIJO ANTONIA	0,28	0,00	No alcanza Superficie Mínima.
4***6R	ALVAREZ FABA DAVID	18,9	2.079,00	
0***6H	ALVAREZ FERNANDEZ ISIDRO	0,31	0,00	No alcanza Superficie Mínima.
3***8B	ALVAREZ FERNANDEZ JUAN	21,44	2.358,40	
8***6N	ALVAREZ GALVAN SAMUEL	3,9	351,00	
7***6Z	ALVAREZ GARCIA JUAN	1,19	0,00	No alcanza Superficie Mínima.

Nota: para ampliar información de cada expediente individualizado consultar en la plataforma laboreo <https://laboreo.juntaex.es/>

Página 3 de 121

Csv:	FDJEXMXSKDMPYGPYSXZJHWNK84GL2	Fecha	25/06/2024 12:17:40
Firmado Por	JOSE MARIA GUERRERO PEREZ - J. Serv. Produccion Agricola Y Ganadera		
Url De Verificación	https://sede.gobex.es/SEDE/csv/codSeguroVerificacion.jsf	Página	5/123



NIF	BENEFICIARIO	Superficie Validada (ha)	Importe (€)	INCIDENCIAS
0***7E	ALVAREZ GARCIA SALVADORA	2,99	0,00	No alcanza Superficie Mínima.
0***3M	ALVAREZ GIL JUAN	1,46	0,00	No alcanza Superficie Mínima.
0***9V	ALVAREZ GIL PEDRO	37,64	3.387,60	
4***9L	ALVAREZ GOMEZ LUNA	4,92	541,20	
7***1Y	ALVAREZ GONZALEZ MANUEL	8,72	784,80	
0***2V	ALVAREZ GUERRERO ANGEL	12,02	1.322,20	
4***4L	ALVAREZ GUERRERO ANTONIO	15	1.650,00	
0***5Z	ALVAREZ GUERRERO FRANCISCO	48,75	5.362,50	
7***4N	ALVAREZ GUERRERO JOSE MANUEL	14,45	1.589,50	
4***1D	ALVAREZ GUISADO CRISANTO	17,75	1.952,50	
3***4T	ALVAREZ GUISADO JESUS ANTONIO	12,08	1.328,80	
4***3X	ALVAREZ GUISADO PABLO JESUS	14,45	1.589,50	
7***1H	ALVAREZ HERNANDEZ FELIX	31	3.410,00	
7***5R	ALVAREZ HERNANDEZ FRANCISCO VICENTE	40,15	4.416,50	
7***3D	ALVAREZ HIGUERO ANGEL	5,24	471,60	
4***0Q	ALVAREZ IGLESIAS MANUEL	40,5	4.455,00	
3***4K	ALVAREZ LAZARO JUAN ANTONIO	23,99	2.638,90	
0***4G	ALVAREZ LAZARO PURIFICACION	0	0,00	No alcanza Superficie Mínima.
0***7M	ALVAREZ LOBATO ANDRES	69,17	7.608,70	
7***0H	ALVAREZ MACHO ANTONIO	20,22	2.224,20	
0***1L	ALVAREZ MACHO JUAN ALONSO	7,75	852,50	
7***1Z	ALVAREZ MACHO MANUEL	9,36	842,40	
3***3T	ALVAREZ MACHO MARIA ROSARIO	1,17	0,00	No alcanza Superficie Mínima.
0***1V	ALVAREZ MARTINEZ DANIEL	15,23	1.675,30	
3***3P	ALVAREZ MORENO FERNANDO	0,01	0,00	No alcanza Superficie Mínima.
4***6W	ALVAREZ PARRA ANTONIO MARIA	5,96	536,40	
0***9F	ALVAREZ PAVON MARIA GUADALUPE	28,42	3.126,20	
4***2P	ALVAREZ PEREZ FRANCISCO JAVIER	20,61	2.267,10	
0***8R	ALVAREZ PEREZ SALVADOR	6,87	618,30	
0***4X	ALVAREZ RAMOS FRANCISCO	0	0,00	No alcanza Superficie Mínima.
7***7Q	ALVAREZ RICO PAULINA	2,8	0,00	No alcanza Superficie Mínima.
7***7N	ALVAREZ RIVADO MARIA	20,98	1.888,20	
3***6N	ALVAREZ RIVERA ANA	2,85	0,00	No alcanza Superficie Mínima.
3***7J	ALVAREZ RIVERA TERESA MARIA DEL MAR	2,8	0,00	No alcanza Superficie Mínima.
4***2K	ALVAREZ ROBLES JUAN RAMON	5,19	570,90	
7***2V	ALVAREZ RODRIGUEZ JOSE	7,96	716,40	
0***5E	ALVAREZ RODRIGUEZ MERCEDES	2,01	0,00	No alcanza Superficie Mínima.
0***1E	ALVAREZ SALGUERO JUANA MARIA	12,54	1.379,40	
0***7Z	ALVAREZ SANCHEZ FRANCISCO	3,86	347,40	
4***6R	ÁLVAREZ SANTIAGO FRANCISCO JAVIER	3,27	359,70	
0***2Q	ALVAREZ SECO ANTONIO LUIS	24,16	2.657,60	
7***4V	ALVAREZ SIERRA ANTONIO	0	0,00	No alcanza Superficie Mínima.
3***1N	ALVAREZ SOTOMAYOR GARCIA MIER M ^a ASUNCION	22,72	2.044,80	
3***2V	ALVAREZ TARDIO ESTHER	0,6	0,00	No alcanza Superficie Mínima.
4***9X	ALVAREZ TESTAL JUAN DOMINGO	22,85	2.513,50	
7***7J	ALVAREZ VAZQUEZ JOSE	2,8	0,00	No alcanza Superficie Mínima.
4***4T	ALVAREZ VILLAR FELIX	24,71	2.718,10	
3***2A	ALVAREZ ZARALLO ANA	14,2	1.278,00	
3***6F	ALVAREZ ZARALLO JUAN FRANCISCO	10,45	940,50	
5***4K	ALVARIÑO ROSELLO JOSE JUSTO	12,02	1.322,20	

Nota: para ampliar información de cada expediente individualizado consultar en la plataforma laboreo <https://laboreo.juntaex.es/>

Página 4 de 121

Csv:	FDJEXMXSKDMYPGXPSXZJHWNK84GL2	Fecha	25/06/2024 12:17:40
Firmado Por	JOSE MARIA GUERRERO PEREZ - J. Serv. Produccion Agricola Y Ganadera		
Url De Verificación	https://sede.gobex.es/SEDE/csv/codSeguroVerificacion.jsf	Página	6/123



NIF	BENEFICIARIO	Superficie Validada (ha)	Importe (€)	INCIDENCIAS
3***5A	ALVERO BECERRA MANUEL	17,21	1.893,10	
0***5V	ALVERO REY ANTONIA	5,44	489,60	
0***0R	ALVERO REY ISABEL MARÍA	6,07	546,30	
0***1B	ALVERO REY VICENTE	15,8	1.738,00	
4***7B	AMADO DELGADO FRANCISCO JAVIER	6,29	691,90	
7***2C	AMADOR ALBANDOR FRANCISCO JOSE	51,24	5.636,40	
7***6K	AMADOR ALBANDOR JESUS	14,49	1.593,90	
0***7B	AMADOR GONZALEZ JOSEFA	0,06	0,00	No alcanza Superficie Mínima.
8***9K	AMADOR MONTAÑO FELIPE	0,12	0,00	No alcanza Superficie Mínima.
0***7N	AMADOR OYOLA REMEDIO	4,17	375,30	
0***9Z	AMADOR ROLDAN FELIPE	1,46	0,00	No alcanza Superficie Mínima.
0***6R	AMADOR VAZQUEZ GUILLERMO	0,64	0,00	No alcanza Superficie Mínima.
0***7S	AMARILLA SANCHEZ MARIA	3,25	292,50	
7***9X	AMARILLA SANCHEZ PEDRO MIGUEL	5,82	523,80	
8***7L	AMAYA CALEYA FRANCISCO	32,45	3.569,50	
8***2Q	AMAYA CALEYA MARIA REMEDIOS	2,54	0,00	No alcanza Superficie Mínima.
7***9V	AMAYA GUERRERO JOAQUINA	6,94	624,60	
3***9G	AMAYA SANCHEZ FRANCISCO JAVIER	2,81	0,00	No alcanza Superficie Mínima.
4***2A	AMO MENDEZ DAVID	0,28	0,00	No alcanza Superficie Mínima.
3***3K	AMOROS GUERRERO JUAN JOSE	15,69	1.725,90	
3***7G	AMOROS GUERRERO MANUEL	4,6	414,00	
1***2V	ANAYA MORAN GONZALO	0	0,00	No alcanza Superficie Mínima.
0***9M	ANDRADES VILLAVERDE EUGENIO	0,55	0,00	No alcanza Superficie Mínima.
7***8Z	ANDRÉS CEREZO ROBERTO	0	0,00	No alcanza Superficie Mínima.
7***1F	ANTEQUERA ALVAREZ MARIA DE GRACIA	2,35	0,00	No alcanza Superficie Mínima.
7***0H	ANTON RODRIGUEZ ANTONIA	0	0,00	No alcanza Superficie Mínima.
0***0Y	ANTUNEZ CARRETERO FLORENCIO	2,43	0,00	No alcanza Superficie Mínima.
0***9M	ANTUNEZ CARRETERO FRANCISCO	0,73	0,00	No alcanza Superficie Mínima.
0***4B	ANTUNEZ GRANERO ANTONIO	0,87	0,00	No alcanza Superficie Mínima.
0***0Z	ANTUNEZ GRANERO MANUEL	0,85	0,00	No alcanza Superficie Mínima.
0***1V	ANTUNEZ MADRUGA M ^a CONCEPCION	0	0,00	No alcanza Superficie Mínima.
8***2P	ANTUNEZ MENGUIANO ALEJANDRO	10,42	1.146,20	
7***6M	ANTUNEZ RUIZ CATALINA	21,26	2.338,60	
1***6G	APARICIO MARTIN JOSE ANTONIO	0,01	0,00	No alcanza Superficie Mínima.
0***6S	APARICIO PEREZ LUCAS GONZALO	3,5	315,00	
0***0W	APONTE MORENO MARIA AMPARO	0,55	0,00	No alcanza Superficie Mínima.
7***4Z	AQUILINO SALGERO MARIA TERESA	1,39	0,00	No alcanza Superficie Mínima.
0***1L	ARAGÜETE ROMERO MANUEL JOSE	15,14	1.362,60	
0***9J	ARAGÜETE SIMO JOSE	16,32	1.468,80	
0***4S	ARAGUETE SIMON TOMAS	5,53	608,30	
0***9W	ARAYA DIAZ FRANCISCO	2,17	0,00	No alcanza Superficie Mínima.
0***0C	ARAYA FERNANDEZ LORENZO	3,08	277,20	
7***0F	ARAYA PARRA JOSE	0,53	0,00	No alcanza Superficie Mínima.
0***0K	ARCO CALVO EVARISTO DEL	21,4	1.926,00	
3***8B	ARCOS ARENAS MIGUEL	0	0,00	No alcanza Superficie Mínima.
4***3Q	ARELLANO ALONSO LUIS MIGUEL	0	0,00	No alcanza Superficie Mínima.
8***7B	ARENAS DIAZ GENARO	3,23	290,70	
7***8T	ARENAS DIEZ FELIPE	27,64	3.040,40	
0***7P	ARENAS DÍEZ ISABEL	6,28	565,20	
0***4W	ARENAS GARCIA FRANCISCO	1,29	0,00	No alcanza Superficie Mínima.

Nota: para ampliar información de cada expediente individualizado consultar en la plataforma laboreo <https://laboreo.juntaex.es/>

Página 5 de 121

Csv:	FDJEXMXSKDMYPGXYPYSXZJHWNK84GL2	Fecha	25/06/2024 12:17:40
Firmado Por	JOSE MARIA GUERRERO PEREZ - J. Serv. Produccion Agricola Y Ganadera		
Url De Verificación	https://sede.gobex.es/SEDE/csv/codSeguroVerificacion.jsf	Página	7/123



NIF	BENEFICIARIO	Superficie Validada (ha)	Importe (€)	INCIDENCIAS
7***0W	ARENAS TORO FRANCISCO	4,32	388,80	
0***7R	ARGUETA ALVAREZ CAMILO	23,64	2.127,60	
0***5A	ARGUETA ALVAREZ FERNANDO	8,7	783,00	
3***8N	ARGUETA ARGUETA ANDRES	3,36	302,40	
3***4X	ARGUETA ARGUETA MARIA FERNANDA	3,23	290,70	
0***6E	ARGUETA GONZALEZ CATALINA	19,08	2.098,80	
0***8N	ARGUETA GUERRERO JOSE MIGUEL	3,55	319,50	
7***6T	ARGUETA MERCHAN PEDRO	10,88	1.196,80	
3***4P	ARGUETA MUÑOZ VICTORIANO	83,39	8.000,00	
7***5X	ARGUETA OBREO JUAN	7,82	703,80	
3***0P	ARGUETA PRIETO CESAR	62,97	6.926,70	
3***5S	ARGUETA RODRIGUEZ ANTONIO	63,89	7.027,90	
7***8Q	ARGUETA RODRIGUEZ JUAN ANTONIO	8,81	792,90	
0***8Q	ARGUETA RODRIGUEZ LEOBARDO	7,96	716,40	
0***2W	ARGUETA RODRIGUEZ MARIA VICTORIA	6,08	547,20	
0***3Q	ARIAS BLANCO ANTONIO	3,13	344,30	
3***9Q	ARIAS CABEZAS JUAN	6,43	707,30	
0***9A	ARIAS GALLARDO M PIEDAD	1,91	0,00	No alcanza Superficie Mínima.
4***0R	ARIAS MORAN MANUEL JESUS	43,84	4.822,40	
0***8D	ARIAS POLO EUGENIA	0,37	0,00	No alcanza Superficie Mínima.
0***2M	ARIAS ROMO JOSEFA	0	0,00	No alcanza Superficie Mínima.
3***4F	ARRABAL DIAZ MIGUEL ANGEL	0,96	0,00	No alcanza Superficie Mínima.
0***2D	ARRIBAS COLLADO JULIAN	0,34	0,00	No alcanza Superficie Mínima.
0***9A	ARROBA MORENO MARIA JOSEFA	0	0,00	No alcanza Superficie Mínima.
0***1L	ARROJO CALVO JOSE MARIA	1,32	0,00	No alcanza Superficie Mínima.
7***9G	ARROYO ARROYO SEBASTIAN	0	0,00	No alcanza Superficie Mínima.
5***9L	ARROYO BABIANO ROSA	0,11	0,00	No alcanza Superficie Mínima.
3***3B	ARROYO BURGUILLOS EDUVIGIS	5,34	480,60	
3***4N	ARROYO BURGUILLOS VENTURA	31,09	2.798,10	
3***3L	ARROYO CARDENAS IGNACIO VENTURA	45,66	5.022,60	
0***5W	ARROYO CASTRO FRANCISCA	4,67	420,30	
4***2V	ARROYO COTO JOSE MARÍA	14,73	1.620,30	
0***4V	ARROYO DIAZ AMBROSIO	0,65	0,00	No alcanza Superficie Mínima.
0***1A	ARROYO ESPERILLA JAVIER	23,01	2.070,90	
4***6S	ARROYO FRANGANILLO JOSE	4,74	521,40	
0***2B	ARROYO MANCERA ALFONSO	6,84	615,60	
0***9V	ARROYO MANCERA FERNANDO	0,77	0,00	No alcanza Superficie Mínima.
0***6S	ARROYO MANCERA MARIA MERCEDES	10,3	1.133,00	
0***3Q	ARROYO PEREZ TELESFORA	0,08	0,00	No alcanza Superficie Mínima.
0***1A	ARROYO PONCE MARIA SOLEDAD	10,14	912,60	
7***7B	ARROYO ROLDAN CASTO	0	0,00	No alcanza Superficie Mínima.
0***0M	ARROYO SILVERO MANUEL	12,53	1.378,30	
3***4T	ARROYO TOLOSA Mª JOSEFA	5,64	620,40	
7***1D	ARROYO TORRES FRANCISCO	3,59	323,10	
0***7Q	ARROYO TORRES JULIAN	0,52	0,00	No alcanza Superficie Mínima.
3***9B	ARROYO ZAPATA EMILIO	3,98	358,20	
0***5N	ARROYO ZAPATA ESTANISLAO	8,96	985,60	
3***9B	ARROYO ZAPATA ESTRELLA MARIA	3,72	334,80	
8***5F	ARROYO ZAPATA JOSE RAMON	1	0,00	No alcanza Superficie Mínima.
0***6J	ARROYO ZAPATA JUAN VENTUR	3,5	385,00	

Nota: para ampliar información de cada expediente individualizado consultar en la plataforma laboreo <https://laboreo.juntaex.es/>

Página 6 de 121

Csv:	FDJEXMXSKDMYPGXPSXZJHWNK84GL2	Fecha	25/06/2024 12:17:40
Firmado Por	JOSE MARIA GUERRERO PEREZ - J. Serv. Produccion Agricola Y Ganadera		
Url De Verificación	https://sede.gobex.es/SEDE/csv/codSeguroVerificacion.jsf	Página	8/123



NIF	BENEFICIARIO	Superficie Validada (ha)	Importe (€)	INCIDENCIAS
8***2M	ARROYO ZAPATA MARIA MERCEDES	4,64	510,40	
1***2J	ARTIEDA SOTERAS VICTORIA	4,37	393,30	
4***1N	ASENCIO DURAN JOSE ANTONIO	7,05	634,50	
4***7T	ASENCIO FERNANDEZ INMACULADA	3,8	342,00	
2***6F	ASENCIO FERNANDEZ JOSE ANTONIO	0	0,00	No alcanza Superficie Mínima.
2***5Y	ASENCIO FERNANDEZ REMEDIOS	5,76	518,40	
8***8J	ASENSIO ASTURIANO DIEGO	26,43	2.907,30	
2***7G	ASENSIO GALVAN JOSE ANGEL	0	0,00	No alcanza Superficie Mínima.
1***3J	ASENSIO MAHILLO CARLOS	0	0,00	No alcanza Superficie Mínima.
4***1B	ASENSIO MARQUEZ ANDRES	11,73	1.055,70	
3***3D	ASENSIO OLMOS FRANCISCO JAVIER	10,94	1.203,40	
3***2P	ASENSIO OLMOS RAUL	11,65	1.281,50	
7***6P	ASENSIO RODRIGUEZ FRANCISCO HILARIO	15,21	1.673,10	
3***8L	ASENSIO RODRIGUEZ LORENZO	20,66	2.272,60	
8***1T	ASTURIANO SANABRIA BALDOMERO	6,57	591,30	
0***1V	ASUAR LAVADO ANTONIO	1,08	0,00	No alcanza Superficie Mínima.
0***7V	ASUAR LAVADO JUAN CARLOS	3,8	342,00	
3***4V	ASUAR TRASMONTE ANTONIO LUIS	1,3	0,00	No alcanza Superficie Mínima.
4***2D	AVILA DURAN JOSE ANTONI	6,76	608,40	
3***8W	AVILA DURAN MANUEL	11,48	1.262,80	
7***3W	AVILA DURAN MATILDE	4,82	433,80	
7***7S	AVILA DURAN Mº CARMEN	1,76	0,00	No alcanza Superficie Mínima.
3***4M	AVILA DURAN PEDRO	4,23	380,70	
3***1A	AVILA NAVIA BARTOLOME	1,32	0,00	No alcanza Superficie Mínima.
3***3C	AVILA NAVIA JOSE ANTONIO	0,69	0,00	No alcanza Superficie Mínima.
3***8G	AVILA NAVIA Mª DEL CARMEN	2,72	0,00	No alcanza Superficie Mínima.
7***5F	AVIS ISIDRO INES	0,3	0,00	No alcanza Superficie Mínima.
3***0W	AYUSO PEREZ ANTONIO	1,49	0,00	No alcanza Superficie Mínima.
0***6P	AYUSO SERRANO VICENTE	5,38	591,80	
7***6L	BABIANO LORO FRANCISCO	0,19	0,00	No alcanza Superficie Mínima.
Y***7N	BABUKCHIEV AYLYANOV MUSTAFA	2,32	0,00	No alcanza Superficie Mínima.
8***4P	BAENA BARDON FRANCISCO ANTONIO	23,02	2.532,20	
0***4J	BAENA CORCHADO MARIA ESTRELLA	2,32	0,00	No alcanza Superficie Mínima.
0***9D	BAENA CORDERO ANTONIO	1,71	0,00	No alcanza Superficie Mínima.
0***8J	BAENA LOPEZ CARMEN	5,49	494,10	
0***0Z	BAENA RAMIREZ PURIFICACION	4,86	437,40	
3***6L	BAEZ DIAZ LORENZO	0,07	0,00	No alcanza Superficie Mínima.
7***2R	BAEZ DURAN ANGEL	7,7	693,00	
7***3Q	BAEZ DURAN JOSE	5,61	504,90	
4***0Q	BAEZ GIMENEZ JUAN JOSE	3,42	307,80	
0***0N	BAEZ JIMENEZ JUAN	4,2	462,00	
4***7Z	BAEZ LEDESMA JOSE DOMINGO	18,93	2.082,30	
7***9W	BÁEZ MORENO CATALINA	2,14	0,00	No alcanza Superficie Mínima.
7***1Y	BAEZ MORENO JOSE ANTONIO	3,02	332,20	
8***2G	BAEZ REBOLLO ANGEL	4,33	476,30	
8***4Y	BAEZ REBOLLO FRANCISCO JOSE	10,07	1.107,70	
7***4L	BAEZ REBOLLO JOSE	7,65	841,50	
7***3D	BAEZ RODRIGUEZ VALENTINA	0,99	0,00	No alcanza Superficie Mínima.
7***1W	BAEZ SALGUERO ISIDRO	1,26	0,00	No alcanza Superficie Mínima.
0***0Q	BAEZ SALGUERO JOAQUIN	1,09	0,00	No alcanza Superficie Mínima.

Nota: para ampliar información de cada expediente individualizado consultar en la plataforma laboreo <https://laboreo.juntaex.es/>

Página 7 de 121

Csv:	FDJEXMXSKDMYPGXPSXZJHWNK84GL2	Fecha	25/06/2024 12:17:40
Firmado Por	JOSE MARIA GUERRERO PEREZ - J. Serv. Produccion Agricola Y Ganadera		
Url De Verificación	https://sede.gobex.es/SEDE/csv/codSeguroVerificacion.jsf	Página	9/123



NIF	BENEFICIARIO	Superficie Validada (ha)	Importe (€)	INCIDENCIAS
8***3V	BAEZ SANCHEZ JOSE	4,19	460,90	
0***8R	BAEZ SUAREZ ALBERTO	27,43	3.017,30	
0***0L	BAEZ SUAREZ ANGEL	11,23	1.235,30	
7***0G	BAEZ VELASCO CARMEN	4,78	430,20	
0***2N	BAEZ VELASCO FRANCISCO	15,39	1.692,90	
0***9C	BAISON PECERO MANUEL	2,77	0,00	No alcanza Superficie Mínima.
0***4B	BALSERA GARCIA FRANCISCO JAVIER	0,31	0,00	No alcanza Superficie Mínima.
7***2S	BALTASAR ALBERCA SANTIAGO	1,14	0,00	No alcanza Superficie Mínima.
8***0B	BALTASAR DELGADO FERNANDO	3,19	350,90	
8***4E	BALTASAR TRIGUEROS INMACULADA	2,92	0,00	No alcanza Superficie Mínima.
0***9S	BALTASAR VILLAR CARMEN	3,84	345,60	
2***4H	BAQUE GORDO FRANCISCO FELIPE	0	0,00	No alcanza Superficie Mínima.
2***7J	BAQUERO ARGUETA FRANCISCO	1,19	0,00	No alcanza Superficie Mínima.
3***2P	BAQUERO CABALLERO FCO. JAVIER	9,47	852,30	
0***0H	BAQUERO CISNEROS MANUEL	5,96	536,40	
7***1L	BAQUERO DE LOS REYES SERBANDO	26,77	2.944,70	
4***3G	BAQUERO FERNANDEZ FRANCISCO JOSE	23,8	2.618,00	
7***5D	BAQUERO FLORES ANTONIA	1,23	0,00	No alcanza Superficie Mínima.
0***3C	BAQUERO GARCIA PEDRO	2,97	0,00	No alcanza Superficie Mínima.
0***8R	BAQUERO GONZALEZ ANTONIO	1,91	0,00	No alcanza Superficie Mínima.
0***2H	BAQUERO MARQUEZ PEDRO	46,08	5.068,80	
0***0Y	BAQUERO OBREO EMILIANO	5,88	529,20	
4***0G	BAQUERO ORTÍZ FERNANDO JOSÉ	30,14	3.315,40	
0***3Y	BAQUERO PARADA LUISA	7,03	632,70	
4***4C	BAQUERO PERERA JUAN JOSE	6,91	621,90	
7***6N	BAQUERO PRIETO JOSE MANUEL	39,4	4.334,00	
0***6V	BAQUERO RODRIGUEZ BIENVENIDA	3,41	306,90	
7***6Z	BAQUERO RODRIGUEZ DIEGO	3,45	310,50	
7***2G	BAQUERO RODRIGUEZ JUAN ANTONIO	7,52	827,20	
4***5M	BAQUERO VÁZQUEZ ALVARO	25,79	2.836,90	
5***4Q	BARBA CALDERON URBANO	0	0,00	No alcanza Superficie Mínima.
8***6W	BARBA LOZANO ANTONIO	2,11	0,00	No alcanza Superficie Mínima.
1***2Y	BARBERO CALVO JORGE IGNACIO	0,4	0,00	No alcanza Superficie Mínima.
0***3K	BARDON CUELLAR MARIA	3,87	348,30	
8***1E	BARDON CUELLAR VICTORIANO	2,15	0,00	No alcanza Superficie Mínima.
0***2F	BARDON SALAMANCA ANTONIO	33,42	3.007,80	
0***8Z	BARDON SALAMANCA DIEGO	16,4	1.476,00	
7***7N	BARDON SALAMANCA M. DOLORES	56,22	5.059,80	
0***0K	BARDON SAYAGO JOSE JACINTO	0	0,00	No alcanza Superficie Mínima.
7***5P	BARQUERO DE DIOS CANDIDA	0,76	0,00	No alcanza Superficie Mínima.
0***0F	BARQUERO HIDALGO DIEGO MANUEL	0,3	0,00	No alcanza Superficie Mínima.
5***4S	BARQUERO LOMEÑA MARIA JULIANA	0	0,00	No alcanza Superficie Mínima.
8***3K	BARRADO DE SOLIS PAULA	17,8	1.958,00	
7***4X	BARRAGAN BARRASO JOSE ANTONIO	4,66	512,60	
0***9W	BARRAGAN DIAZ PEDRO	3,27	294,30	
7***9N	BARRAGAN ELIAS MANUEL	3,77	414,70	
7***7R	BARRAGAN GIL SANTIAGO	18,17	1.998,70	
8***2C	BARRAGAN PEREZ ENCARNACIÓN	0	0,00	No alcanza Superficie Mínima.
7***1A	BARRAGAN PEREZ JULIAN FRANCISCO	1,79	0,00	No alcanza Superficie Mínima.
8***5L	BARRAGAN PEREZ RAMON	1,64	0,00	No alcanza Superficie Mínima.

Nota: para ampliar información de cada expediente individualizado consultar en la plataforma laboreo <https://laboreo.juntaex.es/>

Página 8 de 121

Csv:	FDJEXMXSKDMPYGPYSXZJHWNK84GL2	Fecha	25/06/2024 12:17:40
Firmado Por	JOSE MARIA GUERRERO PEREZ - J. Serv. Produccion Agricola Y Ganadera		
Url De Verificación	https://sede.gobex.es/SEDE/csv/codSeguroVerificacion.jsf	Página	10/123



NIF	BENEFICIARIO	Superficie Validada (ha)	Importe (€)	INCIDENCIAS
8***0X	BARRAGÁN PÉREZ TRINIDAD	1,66	0,00	No alcanza Superficie Mínima.
0***8N	BARRAGAN PRATS FRANCISCA	0,67	0,00	No alcanza Superficie Mínima.
7***8L	BARRAGAN SANTANA M ^a CARMEN	6,24	686,40	
7***6C	BARRENA BLAZQUEZ SEBASTIAN	3,71	333,90	
7***9X	BARRENA MORENO FERNANDO	3,16	284,40	
0***2W	BARRENA RICO JOSEFINA	11,93	1.073,70	
0***8V	BARRENA SILVA JOSE LUIS	15,69	1.725,90	
0***6E	BARRERA ALVAREZ IGNACIO	25,17	2.768,70	
7***3Y	BARRERA ALVAREZ JUAN	31,03	3.413,30	
0***2R	BARRERA ARROYO FRANCISCO	30,15	2.713,50	
0***0D	BARRERA BARRERA JUAN ANTONIO	1,59	0,00	No alcanza Superficie Mínima.
3***4B	BARRERA BECERRA JOSE	26,66	2.932,60	
3***3M	BARRERA BECERRA MANUEL	0,65	0,00	No alcanza Superficie Mínima.
4***1C	BARRERA CALVO ANGEL MARIA	40,45	4.449,50	
3***1R	BARRERA CALVO FRANCISCO	16,72	1.839,20	
3***8C	BARRERA LAVADO FRANCISCO	18,3	2.013,00	
4***6Y	BARRERA LAVADO JOSE MANUEL	16,05	1.765,50	
3***3M	BARRERA LAVADO JUAN MARÍA	21,04	2.314,40	
4***2B	BARRERA MARTINEZ CANDIDO	23,72	2.609,20	
0***2F	BARRERA MARTINEZ DIEGO	11,66	1.049,40	
7***0C	BARRERA MASEDO RAMON	1,42	0,00	No alcanza Superficie Mínima.
4***5E	BARRERA NIETO ANGEL	0,67	0,00	No alcanza Superficie Mínima.
4***7D	BARRERA NIETO JOSE	4,8	528,00	
4***5L	BARRERA NIETO MANUEL	18,15	1.996,50	
3***2S	BARRERA PEREZ JUAN FRANCISCO	11,35	1.021,50	
4***0T	BARRERA QUINTANA ANTONIO	20,53	2.258,30	
4***8S	BARRERA QUINTANA RICARDO	15,43	1.388,70	
0***2N	BARRERA REVIRIEGO FRANCISCO	25,42	2.287,80	
4***4T	BARRERA ROSADO ANTONIO MARIA	29,4	3.234,00	
0***7A	BARRERA ROSADO JUAN	10,35	931,50	
2***3R	BARRERA SANTIAGO JOSE	24,33	2.676,30	
3***9H	BARRERA TARIFA JOSEFA ROCI	0,92	0,00	No alcanza Superficie Mínima.
4***6Z	BARRERA TARIFA JULIA M ^a	1,39	0,00	No alcanza Superficie Mínima.
0***5N	BARRERA VAQUERO CARMEN	6,08	668,80	
0***2Y	BARRERA VISEAS FRANCISCO JAVIER	4,47	402,30	
0***0A	BARRERO BORRALLO MIGUEL	17,26	1.553,40	
0***9H	BARRERO BRAVO ERNESTO	9,39	845,10	
0***7J	BARRERO GIL MARIA LOURDES	2	0,00	No alcanza Superficie Mínima.
0***5D	BARRERO GIL MARIA SACRAMENTO	3,05	274,50	
0***4N	BARRERO GONZALEZ FRANCISCO	1,32	0,00	No alcanza Superficie Mínima.
0***8C	BARRERO LAVADO MARTIN	0,78	0,00	No alcanza Superficie Mínima.
0***4A	BARRERO MONTAÑO GREGORIO	6,02	541,80	
7***0K	BARRERO MORENO FRANCISCO JOSE	4,31	474,10	
3***9K	BARRERO RODRIGUEZ EMETERIO	5,05	555,50	
3***0D	BARRERO TRAVES M ^a . LUISA	8,71	958,10	
4***4J	BARRIENTOS NUÑEZ ANSELMO	4,88	536,80	
4***5F	BARRIENTOS NUÑEZ ANTONIO JOSE	10,8	1.188,00	
0***5G	BARRIGA MONTERREY JUAN FRANCISCO	0	0,00	No alcanza Superficie Mínima.
7***3W	BARRIOS AMADO LORENA	0	0,00	No alcanza Superficie Mínima.
8***3G	BARRIOS GORDILLO DOMINGO	1,84	0,00	No alcanza Superficie Mínima.

Nota: para ampliar información de cada expediente individualizado consultar en la plataforma laboreo <https://laboreo.juntaex.es/>

Página 9 de 121

Csv:	FDJEXMXSKDMPYGPYSXZJHWNK84GL2	Fecha	25/06/2024 12:17:40
Firmado Por	JOSE MARIA GUERRERO PEREZ - J. Serv. Produccion Agricola Y Ganadera		
Url De Verificación	https://sede.gobex.es/SEDE/csv/codSeguroVerificacion.jsf	Página	11/123



NIF	BENEFICIARIO	Superficie Validada (ha)	Importe (€)	INCIDENCIAS
0***0T	BARRO MARTINEZ MARIA ISABEL	9,8	882,00	
8***0N	BARROS SOLER JESUS ANGEL	3,33	299,70	
3***9Q	BARROSO BLANCO GUADALUPE	5,29	476,10	
0***4B	BARROSO GASPAR RUFINA	0,92	0,00	No alcanza Superficie Mínima.
1***9H	BARROSO GOMEZ ILUMINADA	0	0,00	No alcanza Superficie Mínima.
7***1V	BARROSO GONZALEZ DANIEL	0	0,00	No alcanza Superficie Mínima.
3***0G	BARROSO GRAGERA MARIA CORONADA	29,32	3.225,20	
3***0B	BARROSO GRAGERA MARIA JOSE	13,51	1.486,10	
4***6Y	BARROSO HURTADO CARLOS	29,66	3.262,60	
7***5X	BARROSO MAYO JOSE	72,98	8.000,00	
7***6B	BARROSO MAYO MARIA DOLORES	3,39	372,90	
3***7S	BARROSO MORENO FRANCISCO	56,84	6.252,40	
0***8Z	BARROSO PEREZ GENARO	0,32	0,00	No alcanza Superficie Mínima.
2***7L	BARROSO RODRIGUEZ LUISA	3,64	327,60	
0***8Y	BARROSO SANCHEZ JUAN ANTONIO	13,47	1.481,70	
8***7C	BARROSO SANTANA DAMASO	3,55	319,50	
8***4M	BARROSO SANTANA RAFAEL	1,34	0,00	No alcanza Superficie Mínima.
0***6B	BARROSO VALENZUELA CORONADA	16,43	1.478,70	
0***7A	BASTIA NOGALES ADORACION	2,6	0,00	No alcanza Superficie Mínima.
0***9K	BASTIAS TENA MANUEL	4,74	426,60	
7***6Q	BATUECAS BLANCO ANA ISABEL	0,33	0,00	No alcanza Superficie Mínima.
0***2Z	BATUECAS FRANCO EUGENIA	0	0,00	No alcanza Superficie Mínima.
7***7F	BATUECAS SANCHEZ MONICA	0,2	0,00	No alcanza Superficie Mínima.
7***3T	BAUTISTA BAUTISTA HIPOLITO	0,34	0,00	No alcanza Superficie Mínima.
7***6E	BAUTISTA BAUTISTA Mª ANTONIA	2,15	0,00	No alcanza Superficie Mínima.
0***4A	BAUTISTA BELVIS LUIS	0,33	0,00	No alcanza Superficie Mínima.
0***4F	BAUTISTA MARGALLO JOSEFA	1	0,00	No alcanza Superficie Mínima.
7***9T	BAUTISTA MORGADO M.ISABEL	2,67	0,00	No alcanza Superficie Mínima.
8***5D	BAUTISTA PECERO MARIA DOLORES	6,77	609,30	
0***3P	BAUTISTA PINILLA JUAN MARIA	25,63	2.306,70	
3***0L	BAUTISTA SANCHEZ ABILIO MANUEL	0,73	0,00	No alcanza Superficie Mínima.
7***5Y	BAYAN ALONSO ENRIQUE	0	0,00	No alcanza Superficie Mínima.
7***2G	BAYAN BOTE MIGUEL	0	0,00	No alcanza Superficie Mínima.
3***1S	BECERRA ALVAREZ ANTONIO MARIA	3,36	369,60	
8***7F	BECERRA ALVAREZ GEMA MARIA	5,54	498,60	
3***7W	BECERRA ALVAREZ JOSE LUIS	4,83	434,70	
0***5A	BECERRA ALVAREZ MATEO	5,54	609,40	
0***6H	BECERRA BECERRA BERNARDINO	0	0,00	No alcanza Superficie Mínima.
0***1T	BECERRA BECERRA MANUEL	10,76	968,40	
0***2R	BECERRA BUENO MARIA ESTRELLA	78,48	7.063,20	
0***9G	BECERRA CARVAJAL LUIS	16,06	1.766,60	
8***6W	BECERRA CORDERO JOSE LUIS	4,9	539,00	
3***6F	BECERRA CORTES JOAQUINA	2,6	0,00	No alcanza Superficie Mínima.
8***7M	BECERRA CORTES JUAN ANTONI	3,39	305,10	
0***0A	BECERRA DURAN EUSEBIO	4,67	420,30	
8***5K	BECERRA GALEA MANUEL	5,3	477,00	
0***6X	BECERRA GARCIA AMBROSIO	3,49	314,10	
7***1H	BECERRA GARCÍA MARÍA JOSEFA	9,72	874,80	
7***7D	BECERRA GOMEZ JOAQUIN	2,34	0,00	No alcanza Superficie Mínima.
4***0W	BECERRA GONZALEZ JOSE LUIS	13,12	1.180,80	

Nota: para ampliar información de cada expediente individualizado consultar en la plataforma laboreo <https://laboreo.juntaex.es/>

Página 10 de 121

Csv:	FDJEXMXSKDMYPGXPSXZJHWNK84GL2	Fecha	25/06/2024 12:17:40
Firmado Por	JOSE MARIA GUERRERO PEREZ - J. Serv. Produccion Agricola Y Ganadera		
Url De Verificación	https://sede.gobex.es/SEDE/csv/codSeguroVerificacion.jsf	Página	12/123



NIF	BENEFICIARIO	Superficie Validada (ha)	Importe (€)	INCIDENCIAS
4***7V	BECERRA HERMOSO JOSE MARIA	5,41	595,10	
0***9R	BECERRA HERNANDEZ MANUEL	16,25	1.787,50	
0***4D	BECERRA HERNANDEZ TOMAS	29,72	3.269,20	
0***6W	BECERRA INDIA MAGDALENO	17,72	1.594,80	
7***6K	BECERRA LAVADO MAXIMA	2,39	0,00	No alcanza Superficie Mínima.
0***8C	BECERRA LAVADO PEDRO	6,7	603,00	
3***0W	BECERRA LEAL MARIA DEL S	16,51	1.485,90	
7***3K	BECERRA LLERA MARTINA	10,59	953,10	
4***9A	BECERRA MORENO DANIEL	2,7	0,00	No alcanza Superficie Mínima.
3***4K	BECERRA MORENO FERNANDO	1,75	0,00	No alcanza Superficie Mínima.
3***8C	BECERRA MORENO JOSE DIEGO	4,27	384,30	
0***0C	BECERRA NOGALES JOSE RAMON	0,97	0,00	No alcanza Superficie Mínima.
3***8L	BECERRA ORTIZ ANTONIO MARIA	4,25	382,50	
7***4P	BECERRA ORTIZ HILARIO	0,42	0,00	No alcanza Superficie Mínima.
7***5D	BECERRA ORTIZ LUIS	4,02	361,80	
7***5W	BECERRA PARRA FRANCISCO	11,77	1.059,30	
3***6Z	BECERRA PULIDO ANGEL	5,93	533,70	
7***8W	BECERRA PULIDO JOSE LUIS	2,22	0,00	No alcanza Superficie Mínima.
0***3Q	BECERRA SANCHEZ MARIA LUISA	4,98	448,20	
4***7Y	BECERRA VIÑUELA MANUEL	10,26	1.128,60	
8***6M	BECERRA ZAMORA ELADIO	4,04	444,40	
3***9V	BEJARANO VIDAL JOSE	0	0,00	No alcanza Superficie Mínima.
7***4M	BELLANCO PIÑERO DEMETRIA	0	0,00	No alcanza Superficie Mínima.
8***8Y	BELLIDO GORDILLO MARIA DEL MAR	6,9	621,00	
4***1Y	BELLIDO GUERRERO DIEGO LAUREANO	9,4	1.034,00	
3***6R	BELLORIN BENITEZ CIPRIANO	14,65	1.611,50	
7***1P	BELLORIN FLORES ANTONIO	3,11	279,90	
7***0V	BELLORIN FLORES FLORENCIO	7,47	672,30	
3***3X	BELLORIN NAVARRO DOMINGO	17,53	1.928,30	
7***6D	BELMEZ CARRILLO TOMAS	15,52	1.707,20	
7***7V	BELMEZ GARCIA MANUEL	10,69	962,10	
0***4E	BELMEZ ROMERO DIEGO MANUEL	37,48	4.122,80	
7***9C	BELMONTE AGUDO CASIMIRO	0	0,00	No alcanza Superficie Mínima.
8***2A	BELMONTE ROMERO SANTIAGO	1,62	0,00	No alcanza Superficie Mínima.
0***9F	BELMONTE SABIDO CASIMIRO	3,03	272,70	
3***6A	BELTRAN PEGUERO JUAN	3,08	277,20	
3***2M	BENAVENTE SALAMANCA ALFONSO CARLOS	2,87	0,00	No alcanza Superficie Mínima.
3***3H	BENAVENTE SALAMANCA ANTONIO JE	6,8	612,00	
3***4L	BENAVENTE SALAMANCA JUAN JOSE	4,89	440,10	
0***0F	BENEGAS DURAN FRANCISCA	17,11	1.539,90	
0***4Y	BENITEZ BLAZQUEZ FRANCISCO	6,62	595,80	
3***1X	BENITEZ DE LA ROSA MANUEL	18,16	1.634,40	
0***2B	BENITEZ DE LA ROSA SEBASTIAN	5,23	470,70	
4***8B	BENITEZ GARCIA JESUS	0,51	0,00	No alcanza Superficie Mínima.
0***8L	BENITEZ GOMEZ JUAN	0,53	0,00	No alcanza Superficie Mínima.
0***7Z	BENITEZ GONZALEZ MARIA DEL CARMEN	4,45	489,50	
0***0C	BENITEZ GUERRERO ANTONIO	0,13	0,00	No alcanza Superficie Mínima.
0***9L	BENITEZ GUERRERO ESTRELLA Mª	2,19	0,00	No alcanza Superficie Mínima.
3***8P	BENITEZ HERRERA JOSE LUIS	2,9	0,00	No alcanza Superficie Mínima.
0***0P	BENITEZ IGLESIAS PEDRO	1,16	0,00	No alcanza Superficie Mínima.

Nota: para ampliar información de cada expediente individualizado consultar en la plataforma laboreo <https://laboreo.juntaex.es/>

Página 11 de 121

Csv:	FDJEXMXSKDMPYGPYSXZJHWNK84GL2	Fecha	25/06/2024 12:17:40
Firmado Por	JOSE MARIA GUERRERO PEREZ - J. Serv. Produccion Agricola Y Ganadera		
Url De Verificación	https://sede.gobex.es/SEDE/csv/codSeguroVerificacion.jsf	Página	13/123



NIF	BENEFICIARIO	Superficie Validada (ha)	Importe (€)	INCIDENCIAS
7***1A	BENITEZ PAIVA BENITO	2,88	0,00	No alcanza Superficie Mínima.
3***2K	BENITEZ PEGUERO ISABEL	4,7	423,00	
7***0R	BENITEZ PINTOR ANTONIO	35,46	3.900,60	
7***8K	BENITEZ RODRIGUEZ ANDRES	0,69	0,00	No alcanza Superficie Mínima.
3***8T	BENITEZ SANCHEZ SEBASTIAN	8,33	749,70	
0***1C	BENITO BLAZQUEZ ANTONIO	6,65	598,50	
7***6M	BENITO CUENCA SEVERINO	0,46	0,00	No alcanza Superficie Mínima.
0***2Q	BENITO GALVAN ANTONIO	18,77	2.064,70	
0***1F	BENITO GONZALEZ JOSE	9,83	884,70	
4***4D	BENITO MERCHAN ISABEL	11,02	1.212,20	
7***9E	BENITO RUIZ JUANA	0	0,00	No alcanza Superficie Mínima.
0***7A	BENITO SANZ GUADALUPE	0	0,00	No alcanza Superficie Mínima.
1***6R	BEREGUIAIN MARTINEZ CONSUELO	15,46	1.391,40	
3***1D	BERJANO MORICHE JUAN	8,18	899,80	
3***4A	BERJANO MORICHE MANUEL	2,66	0,00	No alcanza Superficie Mínima.
3***3J	BERJANO MORICHE VICENTE	20,39	2.242,90	
0***0K	BERMEJO LAZARO ANTONIO	0,08	0,00	No alcanza Superficie Mínima.
3***5P	BERMEJO MARTINEZ PAULA ISABEL	9,38	844,20	
0***7Q	BERMEJO MUÑOZ ISABEL	36,6	3.294,00	
0***5H	BERMEJO ORTEGA MARIA JOSEFA	5,42	487,80	
0***3Q	BERMEJO SANTOS ANTONIO	16,53	1.487,70	
0***6X	BERMUDEZ GALLARDO J ANTONIO	3,13	281,70	
0***1N	BERNABON MAESO DIEGO	0	0,00	No alcanza Superficie Mínima.
7***4M	BERNALDEZ FERNANDEZ CANDIDO	0	0,00	No alcanza Superficie Mínima.
0***1P	BERRIO BERRIO ALFONSO	0	0,00	No alcanza Superficie Mínima.
4***4Y	BERRIO DÍAZ FRANCISCO	4,41	396,90	
0***0C	BERRIO RABADAN JOSE CARLOS	0,85	0,00	No alcanza Superficie Mínima.
7***3P	BERRIO RODRIGUEZ EMILIO	11,89	1.070,10	
3***6K	BERRIO RODRIGUEZ MANUEL	2,62	0,00	No alcanza Superficie Mínima.
3***4Y	BERROCAL MARTINEZ PRUDENCIO ALFONSO	31,1	2.799,00	
J***30	BG AGRICOLA SC	0	0,00	No alcanza Superficie Mínima.
3***0A	BLANCO BURGUILLOS EDUVIGIS	5,48	493,20	
3***1G	BLANCO BURGUILLOS MARIA DEL CARMEN	3,82	343,80	
7***0G	BLANCO CABALLERO ANTONIO DE LA CRUZ	0,45	0,00	No alcanza Superficie Mínima.
7***3N	BLANCO CARRASCO JUAN ANTONIO	0	0,00	No alcanza Superficie Mínima.
0***6X	BLANCO CUELLAR NICOLAS	9,95	895,50	
0***8F	BLANCO DIAZ ISABEL PASION	16,59	1.493,10	
0***8W	BLANCO FRANCISCO JESUS	0,09	0,00	No alcanza Superficie Mínima.
7***3G	BLANCO FRANCO JOSE FAUSTINO	5,28	580,80	
0***7D	BLANCO MARTINEZ M JESUS	12,19	1.097,10	
E***77	BLANCO MORENAS HERMANOS CB	1,77	0,00	No alcanza Superficie Mínima.
4***4C	BLANCO MORGADO MANUEL	6,48	712,80	
3***4H	BLANCO PARRA ANGEL	6,51	585,90	
4***9K	BLANCO PARRA ANTONIO MIGUEL	23,98	2.637,80	
3***7N	BLANCO PINILLA ANTONIO	22,89	2.517,90	
3***5X	BLANCO PINILLA JOSE LUIS	44,77	4.924,70	
0***2C	BLANCO SANCHEZ FRANCISCO	0	0,00	No alcanza Superficie Mínima.
2***8L	BLANCO SANTIAGO ISABEL	17,83	1.961,30	
0***1M	BLANCO SANTIBAÑEZ JOSE MARIA	0,67	0,00	No alcanza Superficie Mínima.
0***5T	BLANCO VALENZUELA JOSE MANUEL	21,64	1.947,60	

Nota: para ampliar información de cada expediente individualizado consultar en la plataforma laboreo <https://laboreo.juntaex.es/>

Página 12 de 121

Csv:	FDJEXMXSKDMPYGPYSXZJHWNK84GL2	Fecha	25/06/2024 12:17:40
Firmado Por	JOSE MARIA GUERRERO PEREZ - J. Serv. Produccion Agricola Y Ganadera		
Url De Verificación	https://sede.gobex.es/SEDE/csv/codSeguroVerificacion.jsf	Página	14/123



NIF	BENEFICIARIO	Superficie Validada (ha)	Importe (€)	INCIDENCIAS
4***3N	BLANS ESTEBAN JOSE ANTONIO	65,24	7.176,40	
7***1P	BLANS MATAMOROS JOSE RAMON	52,44	5.768,40	
4***4V	BLANS MERCHAN SOLEDAD MARIA	9,22	1.014,20	
E***31	BLANS RIVERA TITULARIDAD COMPARTIDA DE EXPLOTACION AGRARIA	30,54	2.748,60	Confirmar cuenta bancaria en trámite ARADO.
7***3G	BLAZQUEZ BENITO Mª DE LA LUZ	3,79	341,10	
7***3M	BLAZQUEZ BENITO Mª DEL CARMEN	2,83	0,00	No alcanza Superficie Mínima.
5***4E	BLAZQUEZ COBOS JOSE MARIA	0	0,00	No alcanza Superficie Mínima.
3***3B	BLAZQUEZ CRUZ JUANA	0	0,00	No alcanza Superficie Mínima.
7***4W	BLAZQUEZ NIETO ANTONIO	0	0,00	No alcanza Superficie Mínima.
0***1T	BLAZQUEZ RONCERO ALVARO	6,1	549,00	
0***7P	BLAZQUEZ TRINIDAD FRANCISCO	7,23	650,70	
7***0S	BLAZQUEZ TRINIDAD MARTIN	6,08	547,20	
B***15	BODEGA LAS GRANADAS SL	7,03	632,70	
A***92	BODEGAS ANTONIO MEDINA E HIJOS SA	21,98	1.978,20	
B***28	BODEGAS BH SL	187	8.000,00	
B***86	BODEGAS GARCIA DE LA PEÑA SL	2,81	0,00	No alcanza Superficie Mínima.
B***16	BODEGAS GONZÁLEZ AGUT, S.L.	74,86	6.737,40	
B***29	BODEGAS LENEUS SLL	60,27	5.424,30	
B***79	BODEGAS ROMAILE, SL	5,34	480,60	
B***18	BODEGAS TORREALBILLA SL	2,97	0,00	No alcanza Superficie Mínima.
7***0D	BOLAÑO HERMOSO MANUEL	15,73	1.730,30	
0***4A	BOLAÑOS DIAZ MANUEL	19,34	1.740,60	
7***1M	BOLAÑOS GONZALEZ ISIDRO	1,71	0,00	No alcanza Superficie Mínima.
0***7S	BOLAÑOS GUERRERO JOSE JOAQUI	2,52	0,00	No alcanza Superficie Mínima.
0***7M	BOLAÑOS MARTIN JOSE J.	17,92	1.971,20	
0***0A	BOLAÑOS VAZQUEZ JOSE	6,9	621,00	
0***0L	BOLAÑOS VAZQUEZ JUAN JOSE	5,14	462,60	
0***9M	BOLAÑOS VAZQUEZ MARIA JOSEFA	0	0,00	No alcanza Superficie Mínima.
0***8X	BOLLAS GONZALEZ CONSOLACION	5,83	524,70	
0***0C	BONILLA MARTIN ESTEBAN	0	0,00	No alcanza Superficie Mínima.
0***5V	BONILLA VALVERDE JOSE MIGUEL	0,35	0,00	No alcanza Superficie Mínima.
3***5H	BORAITA FERNANDEZ ANTONIO	13,53	1.217,70	
3***8R	BORDALLO ALONSO ELENA	1,58	0,00	No alcanza Superficie Mínima.
3***5F	BORDON PARRA JOSE ANGEL	1,43	0,00	No alcanza Superficie Mínima.
7***6C	BORHADIEGO GUERRERO ISABEL	0,89	0,00	No alcanza Superficie Mínima.
7***4T	BORRALLO BARRERO PEDRO	2,32	0,00	No alcanza Superficie Mínima.
8***7C	BORREGO ALBURQUERQUE LUIS MIGUEL	0,03	0,00	No alcanza Superficie Mínima.
0***4Z	BORREGO BARQUERO ALICIA	6,5	585,00	
0***9A	BORREGO GARCIA JOAQUINA	5,8	522,00	
0***1H	BORREGO REY FRANCISCO	2,19	0,00	No alcanza Superficie Mínima.
0***4Q	BORREGUERO IGLESIAS GUADALUPE	1,96	0,00	No alcanza Superficie Mínima.
0***6Y	BORREGUERO SOLIS AGUSTIN	0,5	0,00	No alcanza Superficie Mínima.
3***9Q	BOTE CASTAÑEDA JUAN CARLOS	3,99	359,10	
0***5E	BOTE DIAZ PEDRO	0	0,00	No alcanza Superficie Mínima.
0***0M	BOTE FERNANDEZ DIEGO	0,51	0,00	No alcanza Superficie Mínima.
0***4F	BOTE FERNANDEZ ISIDRO	2,71	0,00	No alcanza Superficie Mínima.
3***0F	BOTE GARCIA OSCAR NOE	19,59	2.154,90	
0***0D	BOTE GOMEZ CONCEPCION	30,42	2.737,80	
3***3G	BOTE GOMEZ JUAN JOSE	17,46	1.920,60	
3***6Q	BOTE GOMEZ JUAN MANUEL	16,89	1.520,10	

Nota: para ampliar información de cada expediente individualizado consultar en la plataforma laboreo <https://laboreo.juntaex.es/>

Página 13 de 121

Csv:	FDJEXMXSKDMPYGPYSXZJHWNK84GL2	Fecha	25/06/2024 12:17:40
Firmado Por	JOSE MARIA GUERRERO PEREZ - J. Serv. Produccion Agricola Y Ganadera		
Url De Verificación	https://sede.gobex.es/SEDE/csv/codSeguroVerificacion.jsf	Página	15/123



NIF	BENEFICIARIO	Superficie Validada (ha)	Importe (€)	INCIDENCIAS
0***2S	BOTE GOMEZ MARIA JOSE	14,82	1.333,80	
3***0C	BOTE GONZALEZ INMACULADA	3,87	348,30	
3***3P	BOTE GONZALEZ LORENZO	23,52	2.587,20	
0***7X	BOTE GUTIERREZ RAUL	14,13	1.554,30	
3***0J	BOTE MARTIN ANTONIO MIGUEL	16,26	1.788,60	
7***0T	BOTE MAYORAL FERNANDO	3,44	309,60	
0***5R	BOTE NAHARRO RICARDO	16,03	1.763,30	
0***3N	BOTE NIETO JOSE	0	0,00	No alcanza Superficie Mínima.
0***2Y	BOTE PEREZ ALEJANDRO	6,3	567,00	
7***8C	BOTE PEREZ MERCED	3	270,00	
0***0Q	BOTE SUAREZ ISIDRO	13,74	1.511,40	Confirmar cuenta bancaria en trámite ARADO.
7***3F	BOTE TORBELLINO FERNANDO	0,42	0,00	No alcanza Superficie Mínima.
0***2C	BOTE VALERO ALONSO	4,96	545,60	
7***0F	BOTE VALERO MARIA DOLORES	0,81	0,00	No alcanza Superficie Mínima.
0***6J	BOTE VALVERDE MARIA ASCENSION	0,59	0,00	No alcanza Superficie Mínima.
4***0C	BOTEJARA BOTEJARA JOSE P.	0	0,00	No alcanza Superficie Mínima.
1***2W	BOTEJARA TORRES DIONISIA	0,11	0,00	No alcanza Superficie Mínima.
8***3Y	BOZA BARROSO CARMEN	1,36	0,00	No alcanza Superficie Mínima.
0***7N	BRASERO DAVILA ADELINA	0	0,00	No alcanza Superficie Mínima.
7***9W	BRAVO BALSERA ANTONIO MANUEL	7,54	829,40	
0***9L	BRAVO REINARES ANTONIO	35,38	3.184,20	
0***9P	BRAVO REINARES ROMAN	31,63	3.479,30	
4***2W	BRAVO VAZQUEZ FRANCISCA ISABEL	2,05	0,00	No alcanza Superficie Mínima.
2***6E	BRAVO VILLARES JOSÉ LUIS	0,1	0,00	No alcanza Superficie Mínima.
0***9N	BRAZO CABALLERO JOSE MANUEL	0,72	0,00	No alcanza Superficie Mínima.
0***4N	BRIZ ROMERO ANA MARIA	2,18	0,00	No alcanza Superficie Mínima.
0***9D	BRIZ ROMERO JOSE MARIA	1,85	0,00	No alcanza Superficie Mínima.
0***2H	BRONCANO CASCO ROSA	0,14	0,00	No alcanza Superficie Mínima.
0***7R	BRONCANO CASIMIRO BARTOLOME	24,64	2.710,40	
0***6C	BRONCANO CASIMIRO VIRGINIA EMILIA	15,88	1.429,20	
0***0B	BRONCANO LOPEZ AURELIA	4	360,00	
3***0A	BUENAVIDA HERMOSO MARTÍN	25,51	2.295,90	
4***0H	BUENAVIDA HERMOSO PEDRO MARIA	7,14	785,40	
0***9Y	BUENAVIDA MATAMOROS SOLEDAD	2,17	0,00	No alcanza Superficie Mínima.
0***9S	BUENAVIDA ORTIZ RAFAEL	10,38	934,20	
3***0Q	BUENAVIDA PEREZ JOSE	1,91	0,00	No alcanza Superficie Mínima.
7***9P	BUENAVIDA RODRIGUEZ Mª LUISA	2,95	0,00	No alcanza Superficie Mínima.
3***7P	BUENAVIDA RODRIGUEZ MARIA TERESA	8,85	796,50	
4***9V	BUENAVIDA TINOCO Mª PIEDAD	3,96	356,40	
4***4D	BUENAVIDA TINOCO MARIA LAURA	2,48	0,00	No alcanza Superficie Mínima.
4***4W	BUENO FERNANDEZ JOSE	0,94	0,00	No alcanza Superficie Mínima.
8***1D	BUENO HERRERA MIGUEL ANGEL	2,79	0,00	No alcanza Superficie Mínima.
0***5W	BUENO HOLGUERA JULIO	0	0,00	No alcanza Superficie Mínima.
3***1G	BUENO PARRA ANTONIO MARIA	15,43	1.697,30	
0***3V	BUENO PARRA INMACULADA	7,77	699,30	
0***9N	BUENO PARRA JOAQUIN	1,52	0,00	No alcanza Superficie Mínima.
0***3H	BUENO PARRA MARIANO	2,08	0,00	No alcanza Superficie Mínima.
0***2F	BUIZA CALATAYUD JUSTO ANDRES	3,56	320,40	
0***2B	BÚRDALLO GIL JUAN	0,76	0,00	No alcanza Superficie Mínima.
0***8N	BURDALLO POLO JOSEFA	0,58	0,00	No alcanza Superficie Mínima.

Nota: para ampliar información de cada expediente individualizado consultar en la plataforma laboreo <https://laboreo.juntaex.es/>

Página 14 de 121

Csv:	FDJEXMXSKDMPYGPYSXZJHWNK84GL2	Fecha	25/06/2024 12:17:40
Firmado Por	JOSE MARIA GUERRERO PEREZ - J. Serv. Produccion Agricola Y Ganadera		
Url De Verificación	https://sede.gobex.es/SEDE/csv/codSeguroVerificacion.jsf	Página	16/123



NIF	BENEFICIARIO	Superficie Validada (ha)	Importe (€)	INCIDENCIAS
7***5A	BURGOS BARRADO JOSE ANTONIO	2,36	0,00	No alcanza Superficie Mínima.
7***4W	BURGOS BARRADO MARIA VIRGINIA	2,43	0,00	No alcanza Superficie Mínima.
7***3N	BURGOS JUAREZ FELIX	0	0,00	No alcanza Superficie Mínima.
0***2E	BURGOS POLO EUGENIO	0	0,00	No alcanza Superficie Mínima.
2***6Z	BURGOS POLO JULIO	0	0,00	No alcanza Superficie Mínima.
7***7B	BURGUEÑO NÚÑEZ FRANCISCO JOSÉ	3,1	279,00	
5***7F	BURGUEÑO PECOS MARIA FRANCISCA	0,47	0,00	No alcanza Superficie Mínima.
7***3V	BURGUILLO DURAN PEDRO	9,62	865,80	
0***3C	BURGUILLO LLANOS CÁNDIDA	14,26	1.283,40	
7***6C	BURGUILLO SOTO JUSTO	23,18	2.549,80	
7***0F	BURGUILLOS BURGUILLOS TOMAS	23,78	2.615,80	
0***6F	BURGUILLOS DURAN ISABEL	4,71	423,90	
0***0C	BURGUILLOS DURAN JOSE	5,86	527,40	
0***9M	BURGUILLOS GORDILLO FERNANDA	9,23	830,70	
0***4V	BURGUILLOS GRAGERA DIEGO	19,13	2.104,30	
3***8Y	BURGUILLOS GRAGERA EVA M ^a	4,63	416,70	
7***0L	BURGUILLOS GRAGERA JOSE	4,01	441,10	
0***5L	BURGUILLOS GRAGERA JOSE	31,13	3.424,30	
3***9G	BURGUILLOS GRAGERA JUAN ANTONIO	6,9	621,00	
1***1F	BURGUILLOS GRAGERA JUAN ANTONIO	4,91	441,90	Confirmar cuenta bancaria en trámite ARADO.
0***9Z	BURGUILLOS GRAGERA MARIA TERES	4,29	386,10	
3***2P	BURGUILLOS IGLESIA CORONADA	1,66	0,00	No alcanza Superficie Mínima.
0***4H	BURGUILLOS IGLESIAS JOSE	29	3.190,00	
7***9N	BURGUILLOS LLANOS ENCARNACIÓN	13,67	1.230,30	
0***8Y	BURGUILLOS LLANOS JOSEFA	15,99	1.439,10	
7***3S	BURGUILLOS LLANOS LEONOR	5,76	518,40	
4***6E	BURGUILLOS PINILLA ANA ISABEL	1,6	0,00	No alcanza Superficie Mínima.
3***4T	BURGUILLOS PINILLA ANTONIO MANUEL	10,59	953,10	
0***2R	BURGUILLOS PINILLA EDUVIGIS	1,74	0,00	No alcanza Superficie Mínima.
0***9P	BURGUILLOS PINILLA JUAN	0	0,00	No alcanza Superficie Mínima.
7***1D	BURGUILLOS RAMA JOSE MANUEL	2,75	0,00	No alcanza Superficie Mínima.
0***8V	BURGUILLOS SANTOS JOSE	1,75	0,00	No alcanza Superficie Mínima.
0***0N	BURGUILLOS VAZQUEZ FRANCISCA	0,47	0,00	No alcanza Superficie Mínima.
0***6Z	BURGUILLOS VAZQUEZ JUAN MANUEL	2,38	0,00	No alcanza Superficie Mínima.
8***5S	BURRERO DOMINGUEZ FRANCISCO	0,8	0,00	No alcanza Superficie Mínima.
0***4N	BURRERO DOMINGUEZ VENTURA	4,4	484,00	
3***4S	BUZO BARRIENTOS MARIA BEGOÑA	5,43	488,70	
7***6D	CABALLERO ALVAREZ JOAQUIN	3,9	351,00	
7***0X	CABALLERO BAEZ ANTONIA	0	0,00	No alcanza Superficie Mínima.
0***8S	CABALLERO BAEZ FILOMENA	7,65	688,50	
0***9G	CABALLERO BECERRA JOSE	12,75	1.147,50	
4***1D	CABALLERO CADENAS MARIA JOSE	133,22	8.000,00	
0***8H	CABALLERO CEBALLOS HILARIA	4,76	523,60	
0***9L	CABALLERO CEBALLOS PURIFICACION	6,33	696,30	
4***3E	CABALLERO COLLADO ADELA	11,98	1.078,20	
0***3Z	CABALLERO COLLADO ALEJANDRO	29,86	3.284,60	
0***0R	CABALLERO COLLADO JOSE ANTONI	3,84	345,60	
0***8B	CABALLERO CONCEPCION ISMAEL	6,39	702,90	
7***1T	CABALLERO CRESPO PIEDAD	1,6	0,00	No alcanza Superficie Mínima.
0***4N	CABALLERO DE LEON PINTOR DOLORES	6,48	583,20	

Nota: para ampliar información de cada expediente individualizado consultar en la plataforma laboreo <https://laboreo.juntaex.es/>

Página 15 de 121

Csv:	FDJEXMXSKDMYPGXYPYSXZJHWNK84GL2	Fecha	25/06/2024 12:17:40
Firmado Por	JOSE MARIA GUERRERO PEREZ - J. Serv. Produccion Agricola Y Ganadera		
Url De Verificación	https://sede.gobex.es/SEDE/csv/codSeguroVerificacion.jsf	Página	17/123



NIF	BENEFICIARIO	Superficie Validada (ha)	Importe (€)	INCIDENCIAS
4***1P	CABALLERO FERNADEZ ANTONIO	10,31	927,90	
0***7R	CABALLERO FERNANDEZ AQUILINO	6,13	551,70	
0***9Y	CABALLERO FERNANDEZ EULALIA	1,75	0,00	No alcanza Superficie Mínima.
0***3G	CABALLERO FERNANDEZ MARIA JOSE	1,15	0,00	No alcanza Superficie Mínima.
0***7W	CABALLERO GARCIA JOSE LUIS	8,81	792,90	
8***2C	CABALLERO GOMEZ JUAN	16,22	1.784,20	
4***0M	CABALLERO HURTADO JOSE FELIX	26,3	2.893,00	
1***2F	CABALLERO MARTIN FERNANDO	0,28	0,00	No alcanza Superficie Mínima.
0***0F	CABALLERO MATEO ELIAS	0,1	0,00	No alcanza Superficie Mínima.
0***9N	CABALLERO MEGIAS MIGUEL DOMINGO	2,67	0,00	No alcanza Superficie Mínima.
7***9M	CABALLERO NACARINO ANTONIO	8,73	785,70	
3***0F	CABALLERO NACARINO FRANCISCO	7,89	710,10	
3***3J	CABALLERO PARRA ANGEL	23,74	2.611,40	
0***7V	CABALLERO PAVON EMILIA	1,56	0,00	No alcanza Superficie Mínima.
3***7F	CABALLERO REJANO ANTONIO JOAQUIN	22,36	2.459,60	
3***8J	CABALLERO REJANO FRANCISCO	14,38	1.294,20	
0***7P	CABALLERO SANCHEZ JOSE MARIA	1,28	0,00	No alcanza Superficie Mínima.
8***5H	CABALLERO SUAREZ SANTIAGO	35,41	3.895,10	
4***5G	CABALLERO TORRES FRANCISCO JAVIER	2,95	0,00	No alcanza Superficie Mínima.
E***87	CABALLERO, CB	45,11	4.059,90	
0***3H	CABALLET LAZARO MARIA ANTONIA	0,64	0,00	No alcanza Superficie Mínima.
7***6Z	CABALLO ALVAREZ ANGEL	6,37	573,30	
4***2B	CABALLO DIAZ ANGEL	9,99	899,10	
0***1V	CABAÑAS SANTOS INMACULADA	0,79	0,00	No alcanza Superficie Mínima.
3***0N	CABEZA ARROYO LUIS MANUEL	31,14	3.425,40	
0***8P	CABEZA GARCIA FRANCISCO ANGEL	42,44	4.668,40	
3***3X	CABEZA GONZALEZ JOAQUIN	4,12	453,20	
0***6T	CABEZA MOGOLLO EDUARDO	3,29	296,10	
0***4P	CABEZAS PAREDES MERCEDES	28,76	3.163,60	
3***7R	CABO FERNANDEZ JOSE MARIA	17,04	1.874,40	
3***1G	CABO FERNANDEZ PEDRO ALBERTO	21,06	2.316,60	
7***3G	CABRERA CABALLERO DIEGO	2,73	0,00	No alcanza Superficie Mínima.
0***8J	CABRERA CABALLERO MANUEL	1,6	0,00	No alcanza Superficie Mínima.
5***9B	CABRERA GOMEZ JUAN ALBERT	1,75	0,00	No alcanza Superficie Mínima.
7***7H	CABRILLA CONTRERA CARMEN	2,9	0,00	No alcanza Superficie Mínima.
0***7B	CACERES ANAYA MARIA TERESA	0,25	0,00	No alcanza Superficie Mínima.
2***6J	CACERES BONILLA MARIA MAXIMILIANA	0,55	0,00	No alcanza Superficie Mínima.
0***6M	CACERES DIAZ EULOGIO	0	0,00	No alcanza Superficie Mínima.
0***6J	CACERES DURAN ESPERANZA	25,55	2.299,50	
7***7D	CACERES FUENTES Mª CLARA URSULA	3,07	276,30	
7***2K	CACERES FUENTES RAMON	1,99	0,00	No alcanza Superficie Mínima.
8***0Y	CACERES GOMEZ ANTONIO	13,23	1.455,30	
7***1B	CACERES GOMEZ SALVADOR DE	0	0,00	No alcanza Superficie Mínima.
0***6S	CACERES GONZALEZ JUAN	4,15	373,50	
7***0E	CACERES GONZALEZ MANUEL	1,21	0,00	No alcanza Superficie Mínima.
7***4T	CACERES GONZALEZ PEDRO JOSE	11,94	1.313,40	
0***2X	CACERES HERRERA FERNANDO	29,37	2.643,30	
0***0V	CACERES MARTIN GREGORIO DE	0	0,00	No alcanza Superficie Mínima.
1***6H	CACERES MARTIN JOSE DE	0,17	0,00	No alcanza Superficie Mínima.
4***4M	CACERES NICOLAS JOSE FRANCISCO	7,48	822,80	

Nota: para ampliar información de cada expediente individualizado consultar en la plataforma laboreo <https://laboreo.juntaex.es/>

Página 16 de 121

Csv:	FDJEXMXSKDMYPGXYPYSXZJHWNK84GL2	Fecha	25/06/2024 12:17:40
Firmado Por	JOSE MARIA GUERRERO PEREZ - J. Serv. Produccion Agricola Y Ganadera		
Url De Verificación	https://sede.gobex.es/SEDE/csv/codSeguroVerificacion.jsf	Página	18/123



NIF	BENEFICIARIO	Superficie Validada (ha)	Importe (€)	INCIDENCIAS
5***3T	CACERES RODRIGUEZ JAVIER	35,67	3.923,70	
0***4K	CACERES TELLO MACARIO DE	0,17	0,00	No alcanza Superficie Mínima.
7***4M	CACERES VENEGAS JUAN JOSE	1,79	0,00	No alcanza Superficie Mínima.
0***4B	CACHO AGUDO JOSE MARIA	0,98	0,00	No alcanza Superficie Mínima.
8***4A	CACHO GOMEZ ALBERTO JESUS	5,69	625,90	
7***1H	CACHO GOMEZ JOSE JUAN	6,95	625,50	
0***3W	CACHO MANCERA JOAQUIN	2,19	0,00	No alcanza Superficie Mínima.
0***7E	CADAVAL CARRILLO EDUARDO	4,94	444,60	
7***5N	CADENAS FLORES CRUZ	8,41	756,90	
0***9D	CADENAS GARCIA JOAQUINA	0,9	0,00	No alcanza Superficie Mínima.
0***6Y	CADENAS GARCIA PEDRO	6,69	602,10	
4***0S	CADENAS GIL FRANCISCO JAVIER	11,59	1.043,10	
7***5P	CADENAS RAMIREZ ANTONIO	14,43	1.298,70	
0***6V	CADENAS RAMIREZ LAURA	5,69	512,10	
0***8X	CALAMONTE DEL RIO MIRANDA Mª ELISA	7,13	641,70	
5***6H	CALDERON AGUDO MACARIO	5,2	468,00	
7***5D	CALDERON APOLO JUAN ANTONIO	9,98	898,20	
0***9T	CALDERON CUELLAR ALONSO	0,6	0,00	No alcanza Superficie Mínima.
7***7X	CALDERON CUELLAR ANTONIO	54,92	6.041,20	
7***2B	CALDERON GALEAS ENCARNACION	0,71	0,00	No alcanza Superficie Mínima.
7***0C	CALDERON GARCIA FRANCISCO	0,38	0,00	No alcanza Superficie Mínima.
3***9M	CALDERON GONZALEZ JOSE	1,58	0,00	No alcanza Superficie Mínima.
0***1J	CALDERON GONZALEZ MANUEL	6,98	767,80	
3***6J	CALDERON HERNANDEZ ANTONIO	4,53	407,70	
7***8T	CALDERON HERNANDEZ FRANCISCO	3,59	323,10	
3***9Y	CALDERON HERNANDEZ JUAN ANTONIO	31,95	3.514,50	
7***8C	CALDERON JIMENEZ PEDRO	2,89	0,00	No alcanza Superficie Mínima.
7***7F	CALDERON JIMENEZ VALENTIN	2,15	0,00	No alcanza Superficie Mínima.
3***9H	CALDERON LABRADOR EMILIO	1,07	0,00	No alcanza Superficie Mínima.
3***8M	CALDERON PARDO ANTONIO	1,1	0,00	No alcanza Superficie Mínima.
7***9W	CALDERON PARDO FRANCISCO JAVIER	1,19	0,00	No alcanza Superficie Mínima.
0***4T	CALDERON PARDO MERCEDES	1,19	0,00	No alcanza Superficie Mínima.
7***5H	CALDERON PASTOR JUAN MANUEL	19,68	2.164,80	
0***3Y	CALDERON PERERA MATO AUGUSTO	1,82	0,00	No alcanza Superficie Mínima.
4***6Q	CALDERON RAMOS JUAN ANDRES	7,42	667,80	
0***9G	CALDERON ROSA MANUEL	2,22	0,00	No alcanza Superficie Mínima.
5***6H	CALDERON TRENADO DIEGO JESUS	0,31	0,00	No alcanza Superficie Mínima.
7***9X	CALDERON VALSERA ANTONIA	0	0,00	No alcanza Superficie Mínima.
3***9V	CALERO ALVAREZ ANTONIA ISABEL	8,56	941,60	
0***6Q	CALERO CASCO MANUEL	1,18	0,00	No alcanza Superficie Mínima.
0***2G	CALERO DIAZ JOSE	3,1	279,00	
0***2B	CALERO TRINIDAD AGUSTIN	0,27	0,00	No alcanza Superficie Mínima.
7***7A	CALETRIO ESTEBAN CANDIDO	0	0,00	No alcanza Superficie Mínima.
4***5N	CALETRIO GALINDO M JESUS	0	0,00	No alcanza Superficie Mínima.
8***2D	CALEYA LOPEZ ANTONIO	4,88	439,20	
8***2T	CALEYA LOPEZ RAMON	3,91	351,90	
8***4T	CALEYA PECERO VICENTE	22,92	2.521,20	
8***4W	CALEYA SALAMANCA ANTONIO RICARDO	8,57	942,70	
0***3S	CALEYA SALAMANCA FRANCISCO	3,81	342,90	
4***7L	CALEYA SERRANO PABLO	32,16	3.537,60	

Nota: para ampliar información de cada expediente individualizado consultar en la plataforma laboreo <https://laboreo.juntaex.es/>

Página 17 de 121

Csv:	FDJEXMXSKDMYPGXPSXZJHWNK84GL2	Fecha	25/06/2024 12:17:40
Firmado Por	JOSE MARIA GUERRERO PEREZ - J. Serv. Produccion Agricola Y Ganadera		
Url De Verificación	https://sede.gobex.es/SEDE/csv/codSeguroVerificacion.jsf	Página	19/123



NIF	BENEFICIARIO	Superficie Validada (ha)	Importe (€)	INCIDENCIAS
8***3K	CALEYA VACAS FRANCISCO	7,01	771,10	
5***8T	CALEYA ZAMBRANO FELIX	37,45	4.119,50	
7***9Q	CALLE MIERES FEDERICO	0,02	0,00	No alcanza Superficie Mínima.
0***3Y	CALLEJA MORENO ANTONIO MARIA	0	0,00	No alcanza Superficie Mínima.
4***7Q	CALVO ESPINOSA JOSE FRANCISCO	23,32	2.565,20	
0***6J	CALVO NIETO FERNANDO	0	0,00	No alcanza Superficie Mínima.
0***1W	CALZADILLA SORIANO ANA MARIA	8,92	802,80	
3***7H	CALZADO CASTRO MARIA ASUNCION	7,08	637,20	
0***6N	CAMACHO JUAREZ MARIA CARMEN	7,2	648,00	
8***9H	CAMACHO TAVERO HERMENEGILDO	0,23	0,00	No alcanza Superficie Mínima.
4***7N	CAMPANON RODRIGUEZ MARIA	102,5	8.000,00	
4***3E	CAMPILLEJO FERNANDEZ CARLOS	14,32	1.288,80	
7***0B	CAMPILLEJO FUENTES DOLORES	5,56	500,40	
7***0Z	CAMPILLEJO GONZALEZ IGNACIA	0,94	0,00	No alcanza Superficie Mínima.
8***5G	CAMPILLEJO MANZANO JOSE MANUEL	0,87	0,00	No alcanza Superficie Mínima.
7***5V	CAMPILLEJO MORENO CARMEN	14,25	1.282,50	
7***3Z	CAMPILLEJO SUAREZ ROSA	6,42	577,80	
B***25	CAMPO TIERRA DE BARROS S.L.	48,5	4.365,00	
0***3H	CAMPOS BALLESTEROS AURELIO	1,79	0,00	No alcanza Superficie Mínima.
1***5T	CAMPOS DAVILA JUANA	3,78	340,20	
B***01	CAMPOS DE EXTREMADURA SL	0,31	0,00	No alcanza Superficie Mínima.
4***4X	CAMPOS DELGADO ALBERTO	13,05	1.435,50	
0***4D	CAMPOS FERRERO DOMINGO	34,11	3.069,90	
0***5C	CAMPOS GARCIA JOSE	14,15	1.556,50	
4***3G	CAMPOS GUERRERO Mª DOLORES	17,22	1.894,20	
1***4B	CAMPOS HINOJAL NICOLAS	0	0,00	No alcanza Superficie Mínima.
4***2A	CAMPOS MORALES MARIA DEL CARMEN	3,69	405,90	
0***3Y	CAMPOS NARANJO EUGENIO	0	0,00	No alcanza Superficie Mínima.
0***4F	CAMPOS NIEVES FERNANDA	28,48	3.132,80	
0***2D	CAMPOS NIEVES PEDRO MIGUEL	11,39	1.252,90	Confirmar cuenta bancaria en trámite ARADO.
0***6J	CAMPOS TEJADA CATALINA	0,13	0,00	No alcanza Superficie Mínima.
8***8J	CANCHO GORDILLO JUAN ANTONIO	69,37	7.630,70	
3***2G	CANCHO VERA JORGE MANUEL	16,98	1.867,80	
8***1A	CANDELARIO GUERRERO JESUS	0,17	0,00	No alcanza Superficie Mínima.
8***4D	CANDELARIO PARRA JOSE ANTONIO	1,06	0,00	No alcanza Superficie Mínima.
0***5N	CANDELARIO ROMERO LORENZO	1,03	0,00	No alcanza Superficie Mínima.
0***0T	CANELADA GONZALEZ ESTEBAN	0	0,00	No alcanza Superficie Mínima.
0***9G	CANGAS MORENO MIGUEL	0,39	0,00	No alcanza Superficie Mínima.
4***1Q	CANO ALONSO JOSE MANUEL	0	0,00	No alcanza Superficie Mínima.
4***3C	CANO BLANCO ALEJANDRO	24,82	2.233,80	
4***0V	CANO GALEANO MARIA FRANCISCA	18,03	1.983,30	
0***6F	CANO GARCIA JAIME	1,04	0,00	No alcanza Superficie Mínima.
3***2Q	CANO GARCÍA MARIA MERCEDES	1,23	0,00	No alcanza Superficie Mínima.
7***6J	CANO GIL FRANCISCO JOSE	5,25	472,50	
0***9K	CANO MORAN JUAN JOSE	7,68	844,80	
0***6Z	CANO PEREZ JOSE	2,21	0,00	No alcanza Superficie Mínima.
7***4E	CANO RIVERA IGNACIO	7,12	640,80	
0***7L	CANO RODRIGUEZ JUAN PEDRO	9,46	1.040,60	
0***8A	CANO SANCHEZ CECILIA	13,35	1.201,50	
0***3Z	CANO SIERRA FRANCISCO	0,19	0,00	No alcanza Superficie Mínima.

Nota: para ampliar información de cada expediente individualizado consultar en la plataforma laboreo <https://laboreo.juntaex.es/>

Página 18 de 121

Csv:	FDJEXMXSKDMPYGPYSXZJHWNK84GL2	Fecha	25/06/2024 12:17:40
Firmado Por	JOSE MARIA GUERRERO PEREZ - J. Serv. Produccion Agricola Y Ganadera		
Url De Verificación	https://sede.gobex.es/SEDE/csv/codSeguroVerificacion.jsf	Página	20/123



NIF	BENEFICIARIO	Superficie Validada (ha)	Importe (€)	INCIDENCIAS
3***3E	CANONICO MAYO MANUEL JOSE	40,88	4.496,80	
0***3Z	CANOVAS TIENZA ISABEL	5,24	471,60	
0***0T	CANOVAS TIENZA JUAN	5,25	472,50	
0***8E	CANOVAS TIENZA M ^a SOLEDAD	5,24	471,60	
7***4Y	CANSADO CARRETERO CONSUELO	0	0,00	No alcanza Superficie Mínima.
3***7A	CANSADO MORENO JUAN MANUEL	7,2	792,00	
3***6W	CANSADO MORENO LUIS MIGUEL	56,72	6.239,20	
7***4Y	CANTERO GONZALEZ CARLOS	0,35	0,00	No alcanza Superficie Mínima.
7***6G	CANTERO SANTERO ANGELITA	0,29	0,00	No alcanza Superficie Mínima.
0***2W	CANTOS GIL FRANCISCO	0,1	0,00	No alcanza Superficie Mínima.
7***2B	CAÑADA CRUZ AGUSTINA	0	0,00	No alcanza Superficie Mínima.
7***7R	CAÑADA JIMENEZ AGUSTIN	0,26	0,00	No alcanza Superficie Mínima.
0***2G	CAÑADA MASA ANTONIO	0	0,00	No alcanza Superficie Mínima.
5***2E	CAÑADA MUÑOZ ROSA MARIA	0	0,00	No alcanza Superficie Mínima.
3***0Z	CAÑADA SANCHEZ ISIDORO MARTIN	0	0,00	No alcanza Superficie Mínima.
0***9Y	CAÑADA SERRANO MIGUEL VICENTE	0	0,00	No alcanza Superficie Mínima.
7***5D	CAÑAMERO FERREIRA ROSARIO	1,23	0,00	No alcanza Superficie Mínima.
5***0X	CAÑAMERO GOMEZ PEDRO	0,68	0,00	No alcanza Superficie Mínima.
0***1J	CAÑAMERO GUIJO JUAN	0,8	0,00	No alcanza Superficie Mínima.
7***7P	CAÑAMERO GUIJO VALENTIN	0,13	0,00	No alcanza Superficie Mínima.
0***5T	CAÑAMERO TORNERO ANTONIO	0,07	0,00	No alcanza Superficie Mínima.
7***8D	CAÑON LEMUS MARIA	3,75	337,50	
0***6W	CAPATAZ BORREGO JOSE LUIS	0,99	0,00	No alcanza Superficie Mínima.
0***3E	CAPOTE BARRAGAN JUAN	2,88	0,00	No alcanza Superficie Mínima.
0***0N	CAPOTE ORTIZ ANGEL	7,76	853,60	
0***7T	CARABALLO AMADOR MANUEL	2,91	0,00	No alcanza Superficie Mínima.
3***3Z	CARABALLO GARCIA INMACULADA	4,36	392,40	
3***9W	CARABALLO GARCIA ISABEL ELVIRA	1,36	0,00	No alcanza Superficie Mínima.
8***7P	CARABALLO GARCIA MARIA DEL PILAR	1,06	0,00	No alcanza Superficie Mínima.
8***2R	CARABALLO PAZ JOSEFA	1,32	0,00	No alcanza Superficie Mínima.
8***9N	CARABALLO PRADA ANGEL	1,16	0,00	No alcanza Superficie Mínima.
8***2C	CARABALLO ZAMBRANO SILVESTRE.	17,37	1.910,70	
0***2H	CARAVACA CARRETERO ANTONIO	0,71	0,00	No alcanza Superficie Mínima.
4***2P	CARBALLAR ALVAREZ JESUS MANUEL	0,47	0,00	No alcanza Superficie Mínima.
0***0N	CARBALLO ESTEBAN DOLORES	0,69	0,00	No alcanza Superficie Mínima.
7***5L	CARBALLO ESTEBAN TOMAS	1,98	0,00	No alcanza Superficie Mínima.
7***2H	CARCABOSO ALVAREZ DOLORES	3,15	283,50	
7***9H	CARCABOSO ALVAREZ FERNANDA	1,48	0,00	No alcanza Superficie Mínima.
3***7A	CARCABOSO CABALLERO ALEJO	10,11	909,90	
0***9E	CARCABOSO CABALLERO CARMEN	3,11	279,90	
3***4T	CARCABOSO CABALLERO J ANTONIO	28,07	3.087,70	
3***5R	CARCABOSO CABALLERO JOSE MIGUEL	27,17	2.988,70	
7***2H	CARCABOSO CABALLERO MARIA TERESA	17,13	1.541,70	
0***7M	CARCABOSO CASCO LUCIA	4,85	436,50	
4***3E	CARCABOSO FERNANDEZ ALEJO	14,74	1.621,40	
4***4P	CARCABOSO GIMENEZ ALONSO JOSE	11,31	1.244,10	Confirmar cuenta bancaria en trámite ARADO.
4***1X	CARCABOSO JIMENEZ ANGEL	8,16	734,40	
3***6Y	CARCABOSO JIMENEZ JUAN	7,82	703,80	
3***1S	CARCABOSO MELO ANA MARIA	7,48	822,80	
3***0C	CARCABOSO PARRA ALONSO	10,06	905,40	

Nota: para ampliar información de cada expediente individualizado consultar en la plataforma laboreo <https://laboreo.juntaex.es/>

Página 19 de 121

Csv:	FDJEXMXSKDMYPGXYPYSXZJHWNK84GL2	Fecha	25/06/2024 12:17:40
Firmado Por	JOSE MARIA GUERRERO PEREZ - J. Serv. Produccion Agricola Y Ganadera		
Url De Verificación	https://sede.gobex.es/SEDE/csv/codSeguroVerificacion.jsf	Página	21/123



NIF	BENEFICIARIO	Superficie Validada (ha)	Importe (€)	INCIDENCIAS
7***7W	CARCABOSO RODRIGUEZ ANTONIO	1,13	0,00	No alcanza Superficie Mínima.
7***0P	CARCABOSO RODRIGUEZ PEDRO	3,56	320,40	
7***1Z	CARCABOSO SANCHEZ ANDRES	6,48	583,20	
0***1N	CARDOSO MONTERO NICOLAS	1,31	0,00	No alcanza Superficie Mínima.
8***3V	CARMONA ALBUJAR ANGEL LUIS	4,42	486,20	
0***6W	CARMONA CARMONA ENRIQUE	0	0,00	No alcanza Superficie Mínima.
7***5Y	CARMONA GALAN SINFORIANO	2,66	0,00	No alcanza Superficie Mínima.
5***4X	CARMONA GALLEGO MOISES	2,95	0,00	No alcanza Superficie Mínima.
5***8P	CARMONA ISIDORO MARIA TRINIDAD	0	0,00	No alcanza Superficie Mínima.
7***9M	CARMONA REBOLLO JUAN	0,91	0,00	No alcanza Superficie Mínima.
0***9H	CARMONA RICO DIEGO	0,02	0,00	No alcanza Superficie Mínima.
0***6V	CARO CORTES MARIA DE L	2,55	0,00	No alcanza Superficie Mínima.
7***1C	CARO FRANGANILLO JAVIER	21,65	2.381,50	
3***5H	CARO FRANGANILLO MANUEL MARI	3,13	281,70	Confirmar cuenta bancaria en trámite ARADO.
J***41	CARO HURTADO SC	16,49	1.484,10	
7***7L	CARO LOPEZ MANUEL	5,76	633,60	
4***2L	CARO PEREZ ISABEL	4,18	376,20	
3***6P	CARO PEREZ MARIA FERNANDA	13,09	1.178,10	
3***5F	CARO PEREZ VALENTIN GREGORIO	12,91	1.161,90	
0***2S	CARO RIVERO MANUEL	10,5	945,00	
4***8L	CARO VAZQUEZ Mª MERCEDES	0,46	0,00	No alcanza Superficie Mínima.
0***1N	CARO VINAGRE ANA	0	0,00	No alcanza Superficie Mínima.
B***89	CAROJESA S.L.	4,17	375,30	
4***8A	CARRANZA BOTE MANUEL	11,08	1.218,80	
0***5Z	CARRANZA GUERRERO MARIA JESUS	0,6	0,00	No alcanza Superficie Mínima.
0***1N	CARRANZA MACIAS MIGUEL ANGEL	0	0,00	No alcanza Superficie Mínima.
0***4E	CARRANZA RIVERA MANUEL	5,7	627,00	
0***1A	CARRASCO CARRASCO M ROSARIO	0	0,00	No alcanza Superficie Mínima.
0***8F	CARRASCO CASTAÑARES JOSE	1,51	0,00	No alcanza Superficie Mínima.
0***1Z	CARRASCO GOMEZ ANGELA	1,16	0,00	No alcanza Superficie Mínima.
0***1E	CARRASCO JARA JUAN	1	0,00	No alcanza Superficie Mínima.
J***74	CARRASCO MANCHA SC	0	0,00	No alcanza Superficie Mínima.
7***5V	CARRASCO MARTIN ERNESTINA	1	0,00	No alcanza Superficie Mínima.
7***7N	CARRASCO RODRIGUEZ ESPERANZA	0,25	0,00	No alcanza Superficie Mínima.
8***1G	CARRASCO ROMERO JOSE REMEDIOS	0	0,00	No alcanza Superficie Mínima.
0***1L	CARREIRA CORONADO ALFONSO	16,2	1.782,00	
0***6D	CARREIRA CORONADO JUAN JOSE	11,17	1.228,70	
7***4K	CARREIRA FERNANDEZ FRANCISCO	7,47	672,30	
0***1Q	CARREIRA SANCHEZ JOSE	0,66	0,00	No alcanza Superficie Mínima.
0***4Z	CARRERO BONILLA JOSE MARIA	0	0,00	No alcanza Superficie Mínima.
7***3J	CARRERO IGLESIAS MARIA CRUZ	0,51	0,00	No alcanza Superficie Mínima.
0***6B	CARRERO SIMON EULOGIA	0,8	0,00	No alcanza Superficie Mínima.
3***5A	CARRETERO GARCIA AGUSTIN	45,57	5.012,70	
3***4W	CARRETERO GARCIA ANTONIO	27,49	3.023,90	
0***4S	CARRETERO GARCIA FRANCISCO MIGUEL	81,39	8.000,00	
8***8M	CARRETERO LLAVADOR RAMONA	10,46	941,40	
0***8Z	CARRETERO MACIAS DIONISIO	6,99	629,10	
0***4X	CARRETERO MACIAS JOSE LUIS	8,21	903,10	
0***7Z	CARRETERO MARTIN ALBERTO	0	0,00	No alcanza Superficie Mínima.
4***1L	CARRETERO MERCHAN SAMUEL	6,61	594,90	

Nota: para ampliar información de cada expediente individualizado consultar en la plataforma laboreo <https://laboreo.juntaex.es/>

Página 20 de 121

Csv:	FDJEXMXSKDMYPGXPSXZJHWNK84GL2	Fecha	25/06/2024 12:17:40
Firmado Por	JOSE MARIA GUERRERO PEREZ - J. Serv. Produccion Agricola Y Ganadera		
Url De Verificación	https://sede.gobex.es/SEDE/csv/codSeguroVerificacion.jsf	Página	22/123



NIF	BENEFICIARIO	Superficie Validada (ha)	Importe (€)	INCIDENCIAS
0***3V	CARRETERO VAZQUEZ BERNARDINA	0,48	0,00	No alcanza Superficie Mínima.
7***2P	CARRILLO CANSECO CONCEPCION	5,91	531,90	
4***9X	CARRILLO CLEMENTE MANUEL REYES	12,63	1.136,70	
7***6D	CARRILLO DURAN Mª VICTORIA	1,37	0,00	No alcanza Superficie Mínima.
3***0J	CARRILLO GARCIA ANA MARIA	5,24	471,60	
3***7T	CARRILLO GARCIA ANTONIO	76,51	8.000,00	
3***3L	CARRILLO GARCIA DIEGO REYES	40,69	4.475,90	
7***2V	CARRILLO GARCIA JUAN CARLOS	1,7	0,00	No alcanza Superficie Mínima.
3***4C	CARRILLO GARCIA JUAN PEDRO	12,24	1.346,40	
0***9Q	CARRILLO HERNANDEZ JUAN	2,15	0,00	No alcanza Superficie Mínima.
0***6F	CARRILLO ORELLANA JUANA	2,53	0,00	No alcanza Superficie Mínima.
7***5C	CARRILLO PARDO ANTONIO	6,48	583,20	
0***7T	CARRILLO PEREZ CRISTOBAL	2,61	0,00	No alcanza Superficie Mínima.
7***8M	CARRILLO PEREZ JOSE	23,34	2.567,40	
4***6T	CARRILLO PINILLA ANA BELEN	10,75	967,50	
4***5Y	CARRILLO PINILLA JESUS SALVADOR	5,21	573,10	
3***3H	CARRILLO PINILLA Mª CORONADA	4,37	480,70	
3***4L	CARRILLO PINILLA Mª TERESA	5,92	651,20	
4***4Q	CARRILLO PINILLA MARIA ISABEL	15,17	1.668,70	
3***4N	CARRILLO PINILLA MARIA JESUS	6,6	726,00	
2***5F	CARRILLO RODRIGUEZ CONCEPCION	11,67	1.050,30	
0***8D	CARRILLO RODRIGUEZ PEDRO	36,84	4.052,40	
0***0N	CARRO MEJIAS MARIA	4,9	441,00	
7***6S	CARVAJAL AUNIÓN MARIA LUISA	2,54	0,00	No alcanza Superficie Mínima.
0***1S	CARVAJAL BARRENA FELIPE	2,73	0,00	No alcanza Superficie Mínima.
7***0F	CARVAJAL GARCIA FRANCISCO	4,41	396,90	
8***7R	CARVAJAL LADERA DOLORES	1,42	0,00	No alcanza Superficie Mínima.
0***9E	CARVAJAL LADERA SIMON	2,63	0,00	No alcanza Superficie Mínima.
0***7F	CARVAJAL MAÑANAS FRANCISCO	0,78	0,00	No alcanza Superficie Mínima.
B***96	CASA COLORADA SL	35,29	3.176,10	
E***42	CASA DEL SILO C.B.	21,67	1.950,30	
F***92	CASA OLEO, SOCIEDAD COOPERATIVA ESPECIAL	0	0,00	No alcanza Superficie Mínima.
7***7S	CASAS ESPADA DANIEL	11,67	1.283,70	
0***4P	CASAS ESPADA FELIX	3,24	291,60	
4***4Q	CASAS ORTIZ DANIEL	0,57	0,00	No alcanza Superficie Mínima.
4***5F	CASAS TORIBIO MARTA	1,96	0,00	No alcanza Superficie Mínima.
3***1E	CASAS ZARALLO JUAN JOSE	29,83	3.281,30	Confirmar cuenta bancaria en trámite ARADO.
0***1W	CASASECA LOZANO SERGIO	2,13	0,00	No alcanza Superficie Mínima.
3***1Y	CASAU BURGUEÑO JOSE LUIS	0,2	0,00	No alcanza Superficie Mínima.
7***4E	CASCO BARRADO JUAN	2,32	0,00	No alcanza Superficie Mínima.
4***9C	CASCO CARVAJAL CATALINA	6,63	596,70	
3***1L	CASCO CARVAJAL JUAN ANTONIO	16,51	1.485,90	
3***4S	CASCO CARVAJAL Mª CARMEN	2,71	0,00	No alcanza Superficie Mínima.
3***7L	CASCO CARVAJAL MARIANO	10,46	941,40	
2***7X	CASCO ESTEBAN DANIEL	0	0,00	No alcanza Superficie Mínima.
7***3V	CASCO GONZALEZ Mª DOLORES	6,4	576,00	
4***4B	CASCO GONZALEZ MARIA MONTEVIRGEN	13,37	1.203,30	
3***6Z	CASCO GONZALEZ PEDRO JOSE	1	0,00	No alcanza Superficie Mínima.
7***8R	CASCO MATEO JUANA	0,63	0,00	No alcanza Superficie Mínima.
0***9L	CASCO PAJUELO MARIA DEL CARMEN	0,73	0,00	No alcanza Superficie Mínima.

Nota: para ampliar información de cada expediente individualizado consultar en la plataforma laboreo <https://laboreo.juntaex.es/>

Página 21 de 121

Csv:	FDJEXMXSKDMYPGXPSXZJHWNK84GL2	Fecha	25/06/2024 12:17:40
Firmado Por	JOSE MARIA GUERRERO PEREZ - J. Serv. Produccion Agricola Y Ganadera		
Url De Verificación	https://sede.gobex.es/SEDE/csv/codSeguroVerificacion.jsf	Página	23/123



NIF	BENEFICIARIO	Superficie Validada (ha)	Importe (€)	INCIDENCIAS
7***1G	CASCO PICON FRANCISCO	3,86	347,40	
4***6Y	CASCO SOLIS PEDRO	30,89	3.397,90	
0***4E	CASCON PEREZ ANTONIO	18,5	1.665,00	
8***4S	CASILLA VARES FRANCISCO FERNANDO	53,79	5.916,90	
8***9G	CASILLAS MONJE PABLO	11,76	1.293,60	Confirmar cuenta bancaria en trámite ARADO.
4***4A	CASIMIRO CALEYA JOSE FRANCISCO	18,04	1.984,40	
4***2C	CASIMIRO GORDILLO TEODORO	56,68	6.234,80	
8***4V	CASIMIRO GUERRERO FRANCISCO	0,07	0,00	No alcanza Superficie Mínima.
4***7K	CASIMIRO LENCERO LUIS ENRIQUE	5,13	461,70	
8***7F	CASIMIRO ROJAS JOSE MANUEL	19,19	2.110,90	
0***2T	CASIMIRO SANABRIA JOSE ANTONIO	8,17	735,30	
8***2F	CASIMIRO SANABRIA REMEDIOS	0	0,00	No alcanza Superficie Mínima.
8***3D	CASIMIRO SANCHEZ LADISLAO	7,69	692,10	
8***3C	CASIMIRO SANCHEZ MARIA MAGDALENA	1,65	0,00	No alcanza Superficie Mínima.
8***5F	CASIMIRO SANTIAGO JULIO	21,78	2.395,80	
3***3W	CASIMIRO SANTIAGO MARIA LORET	10,56	950,40	
3***9W	CASIMIRO ZAMBRANO JUAN	3,32	298,80	
3***0Q	CASIMIRO ZAMBRANO MANUELA	16,73	1.505,70	
8***8Q	CASIMIRO ZAMBRANO PURIFICACION	19,93	2.192,30	
3***3E	CASQUERO MATAMOROS M ^a DEL CARMEN	21,55	2.370,50	
0***7Q	CASSILLAS GAMERO IGNACIO	10,82	1.190,20	
0***6S	CASSILLAS GAMERO JOSÉ LUIS	20,23	1.820,70	
0***0P	CASSILLAS OVANDO ALVARO JOSE	2,03	0,00	No alcanza Superficie Mínima.
0***2M	CASSILLAS OVANDO MARIA INMACULADA	7,84	705,60	
7***7M	CASTAÑEDA CORTES MAXIMO	17,66	1.942,60	
0***5L	CASTAÑEDA GONZALEZ JORGE	14,19	1.277,10	
0***9L	CASTAÑO CASADO JESUS	0	0,00	No alcanza Superficie Mínima.
0***6W	CASTAÑO GOMEZ DEL VILLAR JOSE LUIS	32,49	2.924,10	
7***1R	CASTAÑO GONZALEZ ROGELIO	0,22	0,00	No alcanza Superficie Mínima.
0***4D	CASTAÑO HIDALGO MANUEL	2,73	0,00	No alcanza Superficie Mínima.
0***3T	CASTAÑO LOPEZ CLAUDIO	10,23	920,70	
0***2H	CASTAÑO LOPEZ FELISA	1,46	0,00	No alcanza Superficie Mínima.
0***4Y	CASTAÑO LOPEZ JOSE LUIS	6,79	611,10	
0***0S	CASTAÑO LOPEZ MARIA DEL PILAR	0,8	0,00	No alcanza Superficie Mínima.
7***6X	CASTILLA MONTAÑO RAFAEL	5,81	522,90	
8***6N	CASTILLA PEREZ FERMIN	4,88	439,20	
7***4J	CASTILLA PEREZ MANUEL	1,58	0,00	No alcanza Superficie Mínima.
0***3W	CASTILLO ACEDO JULIA	18,34	1.650,60	
7***5K	CASTILLO AMADOR FRANCISCO JOSE	13,09	1.439,90	
0***4Y	CASTILLO CASCO JUAN	16,31	1.794,10	
0***7Y	CASTILLO DIAZ FRANCISCA	0	0,00	No alcanza Superficie Mínima.
4***3M	CASTILLO DOMINGUEZ RAMON	31,44	3.458,40	
0***9F	CASTILLO GRAGERA JOSE M ^a	44,45	4.889,50	
0***4L	CASTILLO GRAGERA TRINIDAD	38,01	3.420,90	
0***4J	CASTILLO LOPEZ DIEGO	0	0,00	No alcanza Superficie Mínima.
7***2M	CASTILLO NORIEGA LUIS MIGUEL DEL	38,36	4.219,60	
7***0A	CASTILLO TREJO ANA MARIA	8,12	730,80	
4***2E	CASTILLO ZAMORA MANUEL	19,5	2.145,00	
0***8D	CASTILLO ZAMORA RAMON	10,42	937,80	
3***6R	CASTRO BORREGO FERNANDO	2,87	0,00	No alcanza Superficie Mínima.

Nota: para ampliar información de cada expediente individualizado consultar en la plataforma laboreo <https://laboreo.juntaex.es/>

Página 22 de 121

Csv:	FDJEXMXSKDMPYGPYSXZJHWNK84GL2	Fecha	25/06/2024 12:17:40
Firmado Por	JOSE MARIA GUERRERO PEREZ - J. Serv. Produccion Agricola Y Ganadera		
Url De Verificación	https://sede.gobex.es/SEDE/csv/codSeguroVerificacion.jsf	Página	24/123



NIF	BENEFICIARIO	Superficie Validada (ha)	Importe (€)	INCIDENCIAS
7***3X	CASTRO BORREGO MANUEL	2,45	0,00	No alcanza Superficie Mínima.
3***3T	CASTRO CASTRO DOMINGO	11,65	1.048,50	
0***6P	CASTRO CASTRO JUAN	7,29	656,10	
4***5X	CASTRO GARCIA GUSTAVO	2,8	0,00	No alcanza Superficie Mínima.
0***5Q	CASTRO GARCIA JOSE MANUEL	13,64	1.500,40	
7***0H	CASTRO GARCIA JUAN GABRIE	16,76	1.843,60	
4***9Q	CASTRO GARCIA OCTAVIO	0,78	0,00	No alcanza Superficie Mínima.
4***4X	CASTRO GARCIA SILVIA MARIA	3,02	271,80	
0***8Z	CASTRO GODOY FRANCISCO	2,76	0,00	No alcanza Superficie Mínima.
0***0C	CASTRO GONZALEZ JUAN	2,12	0,00	No alcanza Superficie Mínima.
0***4J	CASTRO HIPOLITO GUILLERMA	3,08	338,80	
7***7J	CASTRO LOZANO MAGDALENA	8,26	908,60	
7***6E	CASTRO MAYO IRENE	12,62	1.135,80	
0***9P	CASTRO MAYO MARIA LUISA	10,6	954,00	
0***2S	CASTRO PEREZ FERNANDO	4,43	398,70	
0***4M	CASTRO PEREZ MIGUEL ANGE	20,16	1.814,40	
0***0A	CASTRO SANCHEZ DIEGO	1,48	0,00	No alcanza Superficie Mínima.
7***2X	CASTRO SANCHEZ DOLORES	5,26	473,40	
B***54	CASTUO WINES SLU	1,83	0,00	No alcanza Superficie Mínima.
0***8Z	CATAÑEDA NIETO JUANA	4,63	416,70	
0***2R	CAUSIÑO CASADO Mª TRINIDAD	1,88	0,00	No alcanza Superficie Mínima.
B***70	CAVIPLAN SLU	4,93	443,70	
E***90	CB HEREDEROS DON JOSE OBANDO CARVAJAL	9,69	872,10	
E***62	CEBADERO MURILLO CB	28,41	2.556,90	
B***15	CEBADEROS DEL SUR SL	0	0,00	No alcanza Superficie Mínima.
3***1N	CEBALLOS GUERRERO CATALINA	1,83	0,00	No alcanza Superficie Mínima.
3***2T	CEBALLOS ZUÑIGA SANCHEZ ARJONA FELIPE	14,99	1.648,90	
7***9L	CENTENO PARRAGA DEMETRIO	6,88	619,20	
0***2B	CENTENO VILLAR ANTONIO	0,3	0,00	No alcanza Superficie Mínima.
7***3X	CENTENO VILLAR JOSE MANUEL	0,57	0,00	No alcanza Superficie Mínima.
0***9Y	CEPEDA BEATO GABRIEL	0	0,00	No alcanza Superficie Mínima.
0***6A	CEREZO GALAN ANTONIA	3,26	293,40	
0***8J	CEREZO GALAN RAFAEL	1,48	0,00	No alcanza Superficie Mínima.
8***5S	CEREZO GRAGERA FATIMA	9,2	828,00	
7***3L	CEREZO HERNANDEZ PEDRO	12,33	1.109,70	
4***7Z	CEREZO RODRIGUEZ RAFAEL	29,95	3.294,50	
8***8Z	CERON LOZANO ANGEL LUIS	4,86	437,40	
0***4F	CERRATO CORBACHO FRANCISCO	2,61	0,00	No alcanza Superficie Mínima.
0***8Y	CERRATO GONZALEZ FERNANDO	1,09	0,00	No alcanza Superficie Mínima.
0***6J	CERRATO GONZALEZ JUAN ANTONIO	2,11	0,00	No alcanza Superficie Mínima.
0***9J	CERRATO HIDALGO ANGEL	1,28	0,00	No alcanza Superficie Mínima.
3***9N	CERRATO MORALES INMACULADA	11,08	997,20	
2***5N	CERRATO RAMOS ANTONIO	0,79	0,00	No alcanza Superficie Mínima.
0***4F	CERRATO TRINIDAD JUANA	1,98	0,00	No alcanza Superficie Mínima.
7***9K	CERRILLO BORRALLO PAULINO	0	0,00	No alcanza Superficie Mínima.
8***3X	CERVERA GUERRERO LEONOR	0,97	0,00	No alcanza Superficie Mínima.
0***5R	CERVERA GUERRERO MARIA	0,97	0,00	No alcanza Superficie Mínima.
8***5N	CERVERA HORMIGO JUAN ANTONIO	9,44	1.038,40	
2***2P	CEVALLOS ZUÑIGA NOGALES MARIA LUISA	58,73	6.460,30	
2***3L	CEVALLOS ZUÑIGA NOGALES PEDRO	31,28	3.440,80	

Nota: para ampliar información de cada expediente individualizado consultar en la plataforma laboreo <https://laboreo.juntaex.es/>

Página 23 de 121

Csv:	FDJEXMXSKDMYPGXPSXZJHWNK84GL2	Fecha	25/06/2024 12:17:40
Firmado Por	JOSE MARIA GUERRERO PEREZ - J. Serv. Produccion Agricola Y Ganadera		
Url De Verificación	https://sede.gobex.es/SEDE/csv/codSeguroVerificacion.jsf	Página	25/123



NIF	BENEFICIARIO	Superficie Validada (ha)	Importe (€)	INCIDENCIAS
2***5E	CEVALLOS-ZUÑIGA NOGALES ALFONSO	114,79	8.000,00	
3***1W	CHACON CARRETERO ANA MARIA	1,19	0,00	No alcanza Superficie Mínima.
0***9T	CHAMORRO CEREZO JOAQUIN	0,18	0,00	No alcanza Superficie Mínima.
7***1M	CHANO SANCHEZ ANTONIO	1,65	0,00	No alcanza Superficie Mínima.
8***9H	CHAUVERO ALBA FERNANDO	0,6	0,00	No alcanza Superficie Mínima.
7***2P	CHAUVERO MURILLO JUANA MANUELA	0,55	0,00	No alcanza Superficie Mínima.
0***2Y	CHAUVERO RICO ISABEL	3,95	355,50	
8***0J	CHAVES CIDONCHA DIEGO	12,69	1.142,10	
3***3Y	CHAVES CUELLAR LUIS	3,96	356,40	
4***1B	CHAVES GARCIA FRANCISCO JAVIER	21,14	2.325,40	
3***1Q	CHAVES GORDILLO JUAN MARIA	17,8	1.958,00	
8***9L	CHAVES GUERRERO ANTONIO MARIA	14,19	1.277,10	
0***4M	CHAVES JARAMILLO ISABEL M.	4	360,00	
0***8C	CHAVES MUÑOZ JUANA	5,66	509,40	
0***5B	CHAVES RICO ANTONIO MARIA	0	0,00	No alcanza Superficie Mínima.
8***0P	CHAVES VENTURA ROSARIO	5,88	529,20	
7***3S	CHAVES ZAMBRANO ANTONIO	3,95	355,50	
3***1Q	CHAVEZ GUERRERO FERMIN	37,21	4.093,10	
0***7D	CHURRO MAGRO MARIA JESUS	0,25	0,00	No alcanza Superficie Mínima.
7***5K	CID SALGUERO FERNANDO	3,69	332,10	
7***6S	CID SALGUERO MARIA	1,28	0,00	No alcanza Superficie Mínima.
0***4N	CIDONCHA ROQUE JOAQUIN	4,53	498,30	
1***5C	CIEZA RIOS ADOLFA	0	0,00	No alcanza Superficie Mínima.
3***0P	CINTAS LEAL ANTONIO	38,64	4.250,40	
0***4D	CINTAS MORENO ANTONIO	2,29	0,00	No alcanza Superficie Mínima.
0***4J	CINTAS MORENO PEDRO	2,3	0,00	No alcanza Superficie Mínima.
7***3C	CINTAS TORO FLORENTINA	5,65	621,50	
7***5G	CINTERO RUIZ ANTONIO	0	0,00	No alcanza Superficie Mínima.
0***1A	CIRIERO RODAS MARÍA	0	0,00	No alcanza Superficie Mínima.
7***3S	CIRIERO RODRIGUEZ CARLOS	0	0,00	No alcanza Superficie Mínima.
7***1V	CIUDAD MAYORAL PEDRO JOSE	0,53	0,00	No alcanza Superficie Mínima.
7***5J	CIUDAD VELARDO JOSE	0,12	0,00	No alcanza Superficie Mínima.
7***1T	CLARO MANCERA ANTONIA	1,76	0,00	No alcanza Superficie Mínima.
0***6B	CLARO MANCERA JUAN	2,48	0,00	No alcanza Superficie Mínima.
0***0E	CLARO MANCERA LUIS	10,22	919,80	
0***0K	CLEMENTE GUTIERREZ M ANGELES	0,1	0,00	No alcanza Superficie Mínima.
2***9W	COBOS CAMPOS ANTONIO	38,56	4.241,60	
0***8S	COBOS LINARES PABLO	0,25	0,00	No alcanza Superficie Mínima.
7***3J	COBREROS MORAN JOSE M	2,96	0,00	No alcanza Superficie Mínima.
3***7A	CODOSERO HERNANDEZ MARIA JOSEFA	8,12	893,20	
0***1Y	CODOSERO VENEGAS ISIDRO	3,87	425,70	
0***5P	CODOSERO VENEGAS JOSEFA	12,38	1.361,80	
0***3P	COLCHON HERNANDEZ ALFONSO	0,64	0,00	No alcanza Superficie Mínima.
0***7K	COLETO MARQUEZ JOSE	0,51	0,00	No alcanza Superficie Mínima.
7***1S	COLETO MARQUEZ MANUEL	1,03	0,00	No alcanza Superficie Mínima.
0***4Q	COLIN GUIASADO JOSE ANTONIO	18,64	2.050,40	
0***8P	COLLADO BARRENA ANTONIA	2,19	0,00	No alcanza Superficie Mínima.
B***57	COLOMA VIÑEDOS Y BODEGAS, S.L.U.	47,08	4.237,20	
8***0X	CONCEJERO GARCIA EMILIO	2,63	0,00	No alcanza Superficie Mínima.
7***9C	CONTRERAS CONTRERAS ANTONIO	0,71	0,00	No alcanza Superficie Mínima.

Nota: para ampliar información de cada expediente individualizado consultar en la plataforma laboreo <https://laboreo.juntaex.es/>

Página 24 de 121

Csv:	FDJEXMXSKDMYPGXYPYSXZJHWNK84GL2	Fecha	25/06/2024 12:17:40
Firmado Por	JOSE MARIA GUERRERO PEREZ - J. Serv. Produccion Agricola Y Ganadera		
Url De Verificación	https://sede.gobex.es/SEDE/csv/codSeguroVerificacion.jsf	Página	26/123



NIF	BENEFICIARIO	Superficie Validada (ha)	Importe (€)	INCIDENCIAS
4***0C	CONTRERAS MANZANO ANTONIO	6,69	602,10	
0***0X	CONTRERAS MANZANO LORENZO ANG	2,81	0,00	No alcanza Superficie Mínima.
0***3V	COPETE GARCIA ROSA MARIA	3,16	347,60	
B***17	COIBUR SL	55,66	5.009,40	
E***69	CORBA TITULAR. COMP.EXP.AGRICOLA	21,14	1.902,60	
0***0W	CORBACHO ANTEQUERA MANUEL	3,63	326,70	
7***9E	CORBACHO CASTUERA DOMINGO	2,12	0,00	No alcanza Superficie Mínima.
0***7L	CORBACHO DELGADO PEDRO	0,51	0,00	No alcanza Superficie Mínima.
4***2A	CORBACHO GARZON ISABEL MERCEDES	10,41	936,90	
3***3P	CORBACHO GUISADO ANTONIO	23,41	2.575,10	
3***6F	CORBACHO GUISADO RAFAEL	8,92	802,80	
3***3R	CORBACHO MADERA MARIA TERESA	1,22	0,00	No alcanza Superficie Mínima.
7***4Y	CORBACHO MENDEZ LOURDES	3,2	288,00	
4***9Z	CORBACHO NIETO ANTONIO MANUEL	0,6	0,00	No alcanza Superficie Mínima.
0***9Q	CORBACHO ORTIZ FRANCISCO	5,47	492,30	
0***8M	CORBACHO PULIDO MARIA	0,64	0,00	No alcanza Superficie Mínima.
0***7G	CORBACHO ROMERO DAVID	0,84	0,00	No alcanza Superficie Mínima.
0***4H	CORBACHO SEGURO LUIS MANUEL	21,48	2.362,80	
7***4E	CORBACHO SILVA VICTORIANO	5,38	484,20	
3***7R	CORBACHO UTRERO LUIS	15,76	1.733,60	
7***4S	CORBACHO VINAGRE LAUREANO	2,01	0,00	No alcanza Superficie Mínima.
2***4W	CORCHERO OLIVERA JOSE CARLOS	0	0,00	No alcanza Superficie Mínima.
7***7K	CORCHERO PUERTO JEERONIMA	0,3	0,00	No alcanza Superficie Mínima.
7***5Y	CORCHERO RODRIGUEZ MIGUEL ANGEL	0,82	0,00	No alcanza Superficie Mínima.
0***7Z	CORCHERO SANCHEZ LUIS	0,09	0,00	No alcanza Superficie Mínima.
7***0B	CORCHUELO ESPINOSA MANUELA	1,09	0,00	No alcanza Superficie Mínima.
0***3R	CORCHUELO ESPINOSA TERESA	1,92	0,00	No alcanza Superficie Mínima.
4***6R	CORCOBADO GARCIA M ^a PIEDAD	3,03	272,70	
7***8J	CORCOBADO GARCIA MARIA ENGRACIA	1,59	0,00	No alcanza Superficie Mínima.
7***7J	CORCOBADO GARCIA MARIA JOSEFA	2,45	0,00	No alcanza Superficie Mínima.
Y***6M	CORCOVEANU RAELA- FANICA	13,69	1.232,10	
8***6Q	CORDERO ALVARADO JOSE MARIA	13,68	1.504,80	
4***3C	CORDERO BAQUERO MANUEL	38,13	4.194,30	
8***2Z	CORDERO BORAITA ANTONIO	3,47	312,30	
7***0N	CORDERO CABALLERO MARIA JOSE	8,54	939,40	
0***7Q	CORDERO CAMPA DESIDERIO	0,22	0,00	No alcanza Superficie Mínima.
8***2P	CORDERO CORDERO FRANCISCO J	47,89	5.267,90	
8***7E	CORDERO FERNANDEZ JOSE MARIA	10,96	1.205,60	
0***6Y	CORDERO FERNANDEZ JOSE MARIA	16,47	1.482,30	
0***5T	CORDERO FERNANDEZ SIMON	20,29	2.231,90	
0***2J	CORDERO GUILLEN LAZARO	9,67	1.063,70	
3***2W	CORDERO LADERA ANTONIO	2,29	0,00	No alcanza Superficie Mínima.
8***1X	CORDERO LADERA LUIS	4,3	387,00	
8***4G	CORDERO LADERA MARIA	0,7	0,00	No alcanza Superficie Mínima.
8***8F	CORDERO NORIEGA FRANCISCO JAVIER	29,85	3.283,50	
0***6A	CORDERO PEREZ FLORENCIO	0,93	0,00	No alcanza Superficie Mínima.
0***7A	CORDERO RODRIGUEZ JOSE MARIA	11,31	1.017,90	
0***9C	CORDERO TOBALO JUAN MANUEL	10,03	1.103,30	
4***3A	CORONADO JARAQUEMADA ANA	14,06	1.265,40	
2***2K	CORRAL ACEDO JUAN	0,09	0,00	No alcanza Superficie Mínima.

Nota: para ampliar información de cada expediente individualizado consultar en la plataforma laboreo <https://laboreo.juntaex.es/>

Página 25 de 121

Csv:	FDJEXMXSKDMYPGXYPYSXZJHWNK84GL2	Fecha	25/06/2024 12:17:40
Firmado Por	JOSE MARIA GUERRERO PEREZ - J. Serv. Produccion Agricola Y Ganadera		
Url De Verificación	https://sede.gobex.es/SEDE/csv/codSeguroVerificacion.jsf	Página	27/123



NIF	BENEFICIARIO	Superficie Validada (ha)	Importe (€)	INCIDENCIAS
7***3B	CORRAL ALMORIL FERNANDO	1,33	0,00	No alcanza Superficie Mínima.
0***3L	CORRAL SOLIS FERNANDO	0,12	0,00	No alcanza Superficie Mínima.
0***0D	CORRALES CANO JOSEFA	0	0,00	No alcanza Superficie Mínima.
7***6Y	CORRALES CASTELLON BENITA	1,32	0,00	No alcanza Superficie Mínima.
8***9S	CORRALES RAMIREZ FAUSTINO	7,91	870,10	
3***2F	CORRALIZA GONZALEZ ANGEL	0	0,00	No alcanza Superficie Mínima.
7***5F	CORRALIZA RODRIGUEZ ANTONIA	0,28	0,00	No alcanza Superficie Mínima.
7***4L	CORREA CEBALLOS JUAN MANUEL	10,94	1.203,40	
7***3Q	CORREA PALOMINO JOSE LUIS	2,04	0,00	No alcanza Superficie Mínima.
7***1S	CORREAS DOMINGUEZ PABLO	2,74	0,00	No alcanza Superficie Mínima.
4***4B	CORTEGANA MATAMOROS FCO. JAVIER	5,06	455,40	
8***9Y	CORTEGANA MATAMOROS JOAQUIN	4,71	423,90	
8***8Z	CORTEGANA MATAMOROS JOSE LUIS	3,49	314,10	
0***2X	CORTES BAQUERO ANTONIO	3,34	300,60	
4***6B	CORTES BAQUERO DOMINGO	8,36	752,40	
3***2X	CORTES BAQUERO ELIA	4,49	404,10	
7***5V	CORTES BAQUERO FERNANDO	64,46	7.090,60	
4***6N	CORTES BAQUERO JOSE MANUEL	5,03	452,70	
0***7S	CORTES CANGAS FRANCISCO	2,55	0,00	No alcanza Superficie Mínima.
0***6E	CORTES CANGAS JERONIMO	2,64	0,00	No alcanza Superficie Mínima.
0***1E	CORTES CEREZO SANTIAGO	18,62	2.048,20	
7***8S	CORTES FERNANDEZ JUAN MANUEL	10,26	1.128,60	
0***6H	CORTES FRANGANILLO MATEO	3,21	288,90	
0***6V	CORTES FRANGANILLO MAXIMO	8,53	767,70	
4***4R	CORTES GUERRERO ALVARO	64,71	7.118,10	
8***6Q	CORTES GUTIERREZ EUSEBIA	4,62	415,80	
0***6Q	CORTES MERCHAN JOSE ANTONIO	75,43	8.000,00	
3***5J	CORTES MONGE ANTONIO A	47,25	5.197,50	
7***0C	CORTES ORTIZ PLACIDA	1,45	0,00	No alcanza Superficie Mínima.
0***7K	CORTES RANGEL JUAN FRANCISCO	16,9	1.859,00	
0***1S	CORTES RANGEL MARÍA JOSÉ	19,96	2.195,60	
8***6H	CORTES ROBLA JUAN	1,31	0,00	No alcanza Superficie Mínima.
8***7X	CORTES ROBLAS ISABEL	1,5	0,00	No alcanza Superficie Mínima.
0***4Q	CORTES SANCHEZ JUAN ANTONIO	3,75	337,50	
0***6G	CORTES SANCHEZ MANUEL	8,4	756,00	
0***4T	CORTES VICENTE MARIA DEL CARMEN	92,99	8.000,00	
0***1R	CORTES VILLARIN ADRIAN	1,01	0,00	No alcanza Superficie Mínima.
E***11	CORTIGAL TITULAR. COMP.EXPLORACION AGRICOLA	6,24	561,60	
7***9Z	CORTIJO DURAN JUAN JOSE	0	0,00	No alcanza Superficie Mínima.
7***2S	CORTIJO DURAN MERCEDES	0,47	0,00	No alcanza Superficie Mínima.
4***5Y	CORTIJO GORDILLO FCO JAVIER	7,59	834,90	
8***0B	CORTIJO RODRIGUEZ MANUEL	7,29	801,90	
7***0X	CORVILLO GALLARDO VICENTE	0	0,00	No alcanza Superficie Mínima.
0***7H	CORVILLO MORENO CARLOS	0,36	0,00	No alcanza Superficie Mínima.
B***26	COSAN SOLUTIONS	4,02	361,80	
4***9M	COTANO CORTES VALENTIN	4,57	502,70	
0***0T	COTANO PEREZ ALONSO	1,93	0,00	No alcanza Superficie Mínima.
7***7F	COTILLA GIRALDO ANA	0,47	0,00	No alcanza Superficie Mínima.
7***1F	COTON BENITEZ FLORA	1,93	0,00	No alcanza Superficie Mínima.
J***83	COTORRILLO S.C.	10,49	944,10	

Nota: para ampliar información de cada expediente individualizado consultar en la plataforma laboreo <https://laboreo.juntaex.es/>

Página 26 de 121

Csv:	FDJEXMXSKDMYPGXYPYSXZJHWNK84GL2	Fecha	25/06/2024 12:17:40
Firmado Por	JOSE MARIA GUERRERO PEREZ - J. Serv. Produccion Agricola Y Ganadera		
Url De Verificación	https://sede.gobex.es/SEDE/csv/codSeguroVerificacion.jsf	Página	28/123



NIF	BENEFICIARIO	Superficie Validada (ha)	Importe (€)	INCIDENCIAS
F***29	COVICOR S. COOP. ESPECIAL	6,42	577,80	
3***8E	CRESPO CARO ANTONIO	14,34	1.577,40	
3***5L	CRESPO CARO JOSE	13,02	1.432,20	
0***8A	CRESPO PEGUERO FRANCISCO	6,99	629,10	
0***4Q	CRUZ ACEDO ANGELES	2,64	0,00	No alcanza Superficie Mínima.
0***9W	CRUZ ACEDO FERNANDO	5,32	478,80	
0***1E	CRUZ BLANCO FRANCISCO J. DE LA	11,37	1.023,30	
0***0W	CRUZ CABALLERO ISABEL	0,83	0,00	No alcanza Superficie Mínima.
0***3R	CRUZ DIAZ ANTONIO DE LA	1,5	0,00	No alcanza Superficie Mínima.
0***5Z	CRUZ GRAGERA MIGUEL	3,45	310,50	
3***7A	CRUZ GUERRERO MARIA ELENA	22,95	2.524,50	
7***4R	CRUZ HIPOLITO EMILIO	3,06	275,40	
3***8Z	CRUZ LADERA BENITO	22,97	2.526,70	
7***2J	CRUZ PEREZ JOSE LUIS	1	0,00	No alcanza Superficie Mínima.
3***9X	CRUZ TORRES RAFAEL	1,12	0,00	No alcanza Superficie Mínima.
0***3B	CRUZ VILLALON FCO. JAVIER	25	2.250,00	
B***93	CRUZ-GUZMAN EXPLOTACIONES AGRICOLAS SL	27,91	2.511,90	
0***8N	CUADRADO JORGE EMILIO	18,78	1.690,20	
8***2S	CUADRADO PICON JOAQUIN	2,79	0,00	No alcanza Superficie Mínima.
8***4D	CUBILLO PAZ ANTONIO	4,83	434,70	
7***9T	CUELLAR BLANCO ANTONIO	10,4	936,00	
0***4V	CUELLAR DIAZ ALVARO	14,8	1.332,00	
7***5Q	CUELLAR DIAZ ANTONIO	6,48	583,20	
7***5F	CUELLAR GRAGERA JUAN ANTONIO	35,24	3.876,40	
0***6D	CUELLAR GRAJERA Mª ANGELES	2,36	0,00	No alcanza Superficie Mínima.
4***1V	CUELLAR MARCOS LUIS ALFONSO	11,38	1.251,80	
8***9N	CUELLAR PECERO ANA MARIA	16,08	1.768,80	
8***2J	CUELLAR PECERO JOSE	5,89	530,10	
0***2R	CUELLAR RANGEL DIEGO	5,8	638,00	
8***0D	CUELLAR RODRIGUEZ CARMEN	6,68	734,80	
0***8A	CUELLAR SANTIAGO ALFONSO	8,76	963,60	
3***1W	CUELLAR SERNA FRANCISCO J	33,09	3.639,90	
0***1W	CUELLAR UGALDE ALVARO	0,89	0,00	No alcanza Superficie Mínima.
8***0Z	CUELLAR UGALDE PEDRO	0,59	0,00	No alcanza Superficie Mínima.
0***9G	CUELLAR ZAMBRANO PEDRO	23,27	2.559,70	
0***3W	CUENCA TENA JOSEFA	0,12	0,00	No alcanza Superficie Mínima.
0***0Q	CUENDA MELENDEZ LINA	18,54	1.668,60	
0***1A	CUESTA FRANCO ISABEL MARIA	2,36	0,00	No alcanza Superficie Mínima.
0***1T	CUMPLIDO CARRILLO ANTONIA	7,66	689,40	
0***4J	CUMPLIDO DIAZ SANTIAGO	1,1	0,00	No alcanza Superficie Mínima.
0***4G	CUMPLIDO GARCIA ANTONIO	3,79	341,10	
0***0N	CUMPLIDO GARCIA RAFAEL	34,9	3.839,00	
0***1Y	CUMPLIDO GONZALEZ ANTONIO	3,12	280,80	
0***6Q	CUMPLIDO GONZALEZ JESUS	10,37	933,30	
7***6R	CUMPLIDO GONZALEZ MARIA	4,87	438,30	
0***7M	CUMPLIDO GONZALEZ VALERIANO	0,6	0,00	No alcanza Superficie Mínima.
3***2G	CUMPLIDO TORTONDA ANTONIO	15,85	1.743,50	
0***2S	CURIEL FERNANDEZ AURELIA	0	0,00	No alcanza Superficie Mínima.
3***8C	CUSTODIO CUELLAR VIRGINIA	5,18	466,20	
7***7Z	CUSTODIO PEÑA MANUELA	5,29	476,10	

Nota: para ampliar información de cada expediente individualizado consultar en la plataforma laboreo <https://laboreo.juntaex.es/>

Página 27 de 121

Csv:	FDJEXMXSKDMYPGXPSXZJHWNK84GL2	Fecha	25/06/2024 12:17:40
Firmado Por	JOSE MARIA GUERRERO PEREZ - J. Serv. Produccion Agricola Y Ganadera		
Url De Verificación	https://sede.gobex.es/SEDE/csv/codSeguroVerificacion.jsf	Página	29/123



NIF	BENEFICIARIO	Superficie Validada (ha)	Importe (€)	INCIDENCIAS
E***79	CUVEGA CB	111,77	8.000,00	
7***6E	DAVILA DAVILA JUAN REYES	2,7	0,00	No alcanza Superficie Mínima.
3***2S	DAVILA GARCIA ANTONIA	0,34	0,00	No alcanza Superficie Mínima.
7***8G	DAVILA GARCIA LORETA	0,66	0,00	No alcanza Superficie Mínima.
7***8L	DAVILA MURILLO MARIA MANUELA	0,65	0,00	No alcanza Superficie Mínima.
1***5X	DAVILA NOGALES JUAN CARLOS	2,37	0,00	No alcanza Superficie Mínima.
1***1K	DAVILA NOGALES MANUEL MARIA	19,6	2.156,00	
5***1X	DAVILA PINTADO MARIA SOLEDAD	0	0,00	No alcanza Superficie Mínima.
7***6J	DÁVILA TENA JUAN DEMETRIO	2,37	0,00	No alcanza Superficie Mínima.
0***9Z	DAVILA TENA MARIA JOSEFA	8,85	796,50	
8***8J	DE AGUIRRE PRIETO EDUARDO	0,41	0,00	No alcanza Superficie Mínima.
0***9K	DE JUAN POLO CIPRIANO	0,17	0,00	No alcanza Superficie Mínima.
8***4N	DE LA BARRERA GONZALEZ RAFAEL	0,48	0,00	No alcanza Superficie Mínima.
0***6T	DE LA CRUZ ACEVEDO MARTIN	1,56	0,00	No alcanza Superficie Mínima.
0***6A	DE LA CRUZ BLANCO JESUS IGNACIO	11,82	1.063,80	
8***2K	DE LA CRUZ HORMIGO HILARIO	2,88	0,00	No alcanza Superficie Mínima.
8***5V	DE LA CRUZ SANTIAGO JOSE	34,5	3.795,00	
0***1W	DE LA HERA GUTIERREZ FRANCISCA	8,83	794,70	
7***7Y	DE LA HIZ PARRA FERNANDA	1,53	0,00	No alcanza Superficie Mínima.
3***3L	DE LA HIZ SAAVEDRA TERESA	6,81	612,90	
5***2G	DE LA PEÑA SIERRA EMILIO JESÚS	0	0,00	No alcanza Superficie Mínima.
0***4X	DE LEON HERREROS DE TEJADA PEDRO	13,4	1.474,00	
0***0X	DE SANDE LOPEZ MARI DEL CARMEN	0	0,00	No alcanza Superficie Mínima.
0***4N	DE TORO NOGALES MARIA PURIF	2,94	0,00	No alcanza Superficie Mínima.
0***4M	DE TORO NOGALES MATILDE	4,41	396,90	
B***26	DEHESA DE TENTUDIA SL	9,21	828,90	
3***7V	DEL ALAMO ORTIZ EDUARDO JESUS	39,59	4.354,90	
0***8K	DEL HOYO DONOSO ALVARO	8,28	745,20	
4***3Q	DEL HOYO ORTIZ JOSE CARLOS	17,79	1.956,90	
4***9C	DEL HOYO PULIDO ANTONIO M ^a	4,93	443,70	
8***0E	DEL POZO PEREZ JUAN DE DIOS	155,15	8.000,00	
0***9L	DELGADO BARRAGAN JUANA	0,07	0,00	No alcanza Superficie Mínima.
3***2M	DELGADO CANDELARIO JUAN JOSE	4,48	403,20	
0***5C	DELGADO CANDELARIO MANUEL JOSE	1,22	0,00	No alcanza Superficie Mínima.
7***0L	DELGADO CEREZO MARIA DEL C	2,66	0,00	No alcanza Superficie Mínima.
0***7F	DELGADO DE ROBLES CAVESTANY BELÉN	0	0,00	No alcanza Superficie Mínima.
8***1P	DELGADO DIAZ JESUS	4,2	378,00	
4***4C	DELGADO DIAZ JOSE ANT.	1,05	0,00	No alcanza Superficie Mínima.
0***9K	DELGADO DURAN AMALIA	0,55	0,00	No alcanza Superficie Mínima.
0***8W	DELGADO DURAN MIGUEL	7,95	715,50	
0***7H	DELGADO FERNANDEZ ANTONIO MANUEL	27,62	3.038,20	
8***1K	DELGADO FERNANDEZ MARIA	0	0,00	No alcanza Superficie Mínima.
0***7J	DELGADO GONZALEZ FRANCISCO	0,14	0,00	No alcanza Superficie Mínima.
5***0G	DELGADO IGLESIAS FCO JAVIER	2,74	0,00	No alcanza Superficie Mínima.
2***9J	DELGADO LOPEZ ANTONIO	7,11	782,10	
4***2A	DELGADO LOPEZ MARIA	3,1	279,00	
0***7M	DELGADO MONTES MARIA LUISA	12,46	1.121,40	
0***5E	DELGADO ORTIZ BEATRIZ	3,09	278,10	
0***6C	DELGADO ORTIZ PEDRO	39,9	3.591,00	
4***3Z	DELGADO PEREZ MANUEL	54,59	6.004,90	

Nota: para ampliar información de cada expediente individualizado consultar en la plataforma laboreo <https://laboreo.juntaex.es/>

Página 28 de 121

Csv:	FDJEXMXSKDMYPGXPSXZJHWNK84GL2	Fecha	25/06/2024 12:17:40
Firmado Por	JOSE MARIA GUERRERO PEREZ - J. Serv. Produccion Agricola Y Ganadera		
Url De Verificación	https://sede.gobex.es/SEDE/csv/codSeguroVerificacion.jsf	Página	30/123



NIF	BENEFICIARIO	Superficie Validada (ha)	Importe (€)	INCIDENCIAS
3***3V	DELGADO PICON ANTONIO	4,95	445,50	
2***2R	DELGADO RUIZ DIEGO	5,46	491,40	
2***7J	DELGADO RUIZ PEDRO	9,48	853,20	
0***2L	DELGADO RUIZ VALENTINA	4,22	379,80	
7***1A	DELGADO SALGUERO EDUARDO	0	0,00	No alcanza Superficie Mínima.
0***0W	DELGADO SANCHEZ JAVIER	4,86	437,40	
4***8C	DIAZ ARROYO MARIA DOLORES	1,1	0,00	No alcanza Superficie Mínima.
7***5E	DIAZ BARROSO ALEGRIA	3,49	314,10	
3***1V	DIAZ BARROSO JESUS FELIPE	2,84	0,00	No alcanza Superficie Mínima.
3***9A	DIAZ BARROSO JOSE LUIS	3,79	341,10	
3***3Z	DIAZ BARROSO MANUEL	45,12	4.963,20	
0***7M	DIAZ BENITEZ FRANCISCO	1,38	0,00	No alcanza Superficie Mínima.
0***6C	DIAZ BENITEZ MARIA	20,84	1.875,60	
0***0H	DIAZ BORREGO JUAN ANTONIO	12,74	1.401,40	
0***7P	DIAZ BOTE CATALINA	48,79	4.391,10	
3***7F	DIAZ BOTE GABINO	61,99	6.818,90	
3***1L	DIAZ BOTE JOSE FCO.	9,57	861,30	
0***0S	DIAZ BURRERO FELIX	0	0,00	No alcanza Superficie Mínima.
7***6R	DIAZ CALDERON FRANCISCO	0,31	0,00	No alcanza Superficie Mínima.
3***5G	DIAZ CALERO DOMINGO	50,76	5.583,60	
0***5D	DIAZ CAMPILLEJO ANGEL	2,15	0,00	No alcanza Superficie Mínima.
0***6D	DIAZ CANO JOSE	1,34	0,00	No alcanza Superficie Mínima.
0***5S	DIAZ CAÑADAS JESUS	0	0,00	No alcanza Superficie Mínima.
0***5H	DIAZ CASCOS ANTONIO	0,23	0,00	No alcanza Superficie Mínima.
7***1E	DIAZ CASTRO JOSE	8,87	798,30	
7***8Z	DIAZ CASTRO MAGDALENA	5,35	481,50	
7***1Q	DIAZ CISNEROS MANUEL	2,81	0,00	No alcanza Superficie Mínima.
3***8J	DIAZ CORCOBADO ANTONIO	46,28	5.090,80	
4***5C	DIAZ CORTES MARIA VICTORIANA	3,39	305,10	
4***5J	DIAZ DE LA PEÑA LOPEZ ALEJANDRO	24,28	2.670,80	
0***9V	DIAZ DIAZ MARIA CRUZ	12,75	1.147,50	
0***7L	DIAZ DOMINGUEZ MARIA JOSEF	1,42	0,00	No alcanza Superficie Mínima.
0***6J	DIAZ FERNANDEZ ROSA ANGELA	8,21	738,90	
7***6E	DIAZ FLORES BEATRIZ	3,6	324,00	
4***2B	DIAZ FUENTES CAROLINA	11,13	1.224,30	
5***7S	DIAZ GALAN NICOLAS	12,07	1.327,70	
0***1T	DIAZ GALLARDO ISABEL	0,53	0,00	No alcanza Superficie Mínima.
5***5J	DIAZ GALLARDO JUAN PEDRO	0,65	0,00	No alcanza Superficie Mínima.
0***3K	DIAZ GARCIA ISABEL	7,39	665,10	
0***5N	DIAZ GARCIA LUIS	16,37	1.800,70	
4***1P	DIAZ GARCIA MARIA	17,19	1.890,90	
0***9T	DIAZ GARCIA MARIA MAGADALENA	0	0,00	No alcanza Superficie Mínima.
0***9G	DIAZ GOMEZ ANTONIO	8,54	768,60	
3***1C	DIAZ GONZALEZ DOMINGO	3,08	277,20	
0***3C	DIAZ GONZALEZ JUAN FRANCISCO	4	360,00	
0***5L	DIAZ GONZALEZ LUIS	67,6	6.084,00	
0***7Z	DIAZ GONZALEZ SOLEDAD	0,48	0,00	No alcanza Superficie Mínima.
4***1Q	DIAZ GORDILLO FRANCISCO MANUEL	21,76	2.393,60	
7***9Y	DIAZ GRAJERA MARIA	1,12	0,00	No alcanza Superficie Mínima.
0***2H	DIAZ GUILLEN ALONSO	0	0,00	No alcanza Superficie Mínima.

Nota: para ampliar información de cada expediente individualizado consultar en la plataforma laboreo <https://laboreo.juntaex.es/>

Página 29 de 121

Csv:	FDJEXMXSKDMYPGXPSXZJHWNK84GL2	Fecha	25/06/2024 12:17:40
Firmado Por	JOSE MARIA GUERRERO PEREZ - J. Serv. Produccion Agricola Y Ganadera		
Url De Verificación	https://sede.gobex.es/SEDE/csv/codSeguroVerificacion.jsf	Página	31/123



NIF	BENEFICIARIO	Superficie Validada (ha)	Importe (€)	INCIDENCIAS
0***9B	DIAZ HABELA MARIA CARMEN	4,59	413,10	
0***4M	DIAZ HERNANDEZ EUGENIA	7,33	659,70	
4***5E	DIAZ HURTADO ESTEFANIA	14,77	1.624,70	
4***6P	DIAZ JIMENEZ M ^a LOURDES	2,14	0,00	No alcanza Superficie Mínima.
8***5F	DIAZ LOBATO MANUEL	0,86	0,00	No alcanza Superficie Mínima.
3***4F	DIAZ MARQUEZ VICENTE	4,02	361,80	
7***8A	DIAZ MARTINEZ MARIA	1,73	0,00	No alcanza Superficie Mínima.
4***9C	DIAZ MARTINEZ PEDRO DIEGO	13,74	1.511,40	
3***4R	DIAZ MEGIAS MOISES	67,12	7.383,20	
7***9W	DIAZ MORENO ANA	0	0,00	No alcanza Superficie Mínima.
5***3E	DIAZ PASTOR VALENTINA	0,3	0,00	No alcanza Superficie Mínima.
7***4D	DIAZ QUINTERO MANUEL	5,48	493,20	
0***5G	DIAZ QUINTERO MERCEDES	3,28	295,20	
0***4H	DIAZ RANGEL FERNANDO	1,93	0,00	No alcanza Superficie Mínima.
0***5L	DIAZ RANGEL JUAN	1,77	0,00	No alcanza Superficie Mínima.
3***2D	DIAZ RIO MARIA DOLORES	18,18	1.999,80	
7***0A	DIAZ RIVERA DOMINGO	9,97	1.096,70	
0***1N	DIAZ RIVERA JUANA	1,42	0,00	No alcanza Superficie Mínima.
3***6R	DIAZ RIVERA JUSTA ANTONIA	0,56	0,00	No alcanza Superficie Mínima.
0***9W	DIAZ ROBLE ALVARO	2,63	0,00	No alcanza Superficie Mínima.
7***3Q	DIAZ ROBLES FERNANDA	6,95	764,50	
0***3F	DIAZ RODRIGUEZ ELADIA	8,33	749,70	
0***1N	DIAZ RODRIGUEZ FRANCISCO	0,35	0,00	No alcanza Superficie Mínima.
7***8R	DIAZ RODRIGUEZ ISABEL JOSEFA	0,11	0,00	No alcanza Superficie Mínima.
7***2L	DIAZ ROMAN CECILIO MARTIN	0,21	0,00	No alcanza Superficie Mínima.
7***3T	DIAZ ROSA CARMEN	0,94	0,00	No alcanza Superficie Mínima.
7***4R	DIAZ ROSA RAMONA	0,96	0,00	No alcanza Superficie Mínima.
0***5B	DIAZ SERRANO FRANCISCO	16,98	1.867,80	
8***3M	DIAZ SERRANO JOSE ANGEL	4,97	447,30	
7***2W	DIAZ SUAREZ MARIA DEL PILAR	0,87	0,00	No alcanza Superficie Mínima.
7***9C	DIAZ TOLOSA ANTONIO	28,58	3.143,80	
0***2K	DIAZ TORRECILLA ANGEL	0	0,00	No alcanza Superficie Mínima.
0***5N	DIAZ VALVERDE MANUEL	0	0,00	No alcanza Superficie Mínima.
0***9Q	DIAZ VAZQUEZ JUAN FRANCISCO	6,89	757,90	
7***2D	DIAZ VELA ALVARO	2,46	0,00	No alcanza Superficie Mínima.
7***3J	DIAZ VELA ANTONIO	5,68	511,20	
0***3V	DIAZ VELA JUAN	2,47	0,00	No alcanza Superficie Mínima.
3***9C	DIEZ BECERRA FERNANDO	4,39	395,10	
0***5L	DIEZ CUELLAR ANTONIO	1,03	0,00	No alcanza Superficie Mínima.
2***5G	DIEZ DE LA CORTINA GONZALEZ ALEJANDRO JOSE	0	0,00	No alcanza Superficie Mínima.
7***5K	DIEZ GONZALEZ MANUEL	2,4	0,00	No alcanza Superficie Mínima.
4***7W	DIEZ HIDALGO PEDRO	0,82	0,00	No alcanza Superficie Mínima.
0***8L	DIEZ MERCHAN MARIA	2,27	0,00	No alcanza Superficie Mínima.
0***9E	DIEZ RANGEL ANTONIO MANUEL	11,87	1.305,70	
0***4G	DIEZ ROPERMAN MANUELA	1,25	0,00	No alcanza Superficie Mínima.
0***2S	DIEZ VALENZUELA ANTONIO	7,1	639,00	
7***5J	DIEZ VALENZUELA CONCEPCION	3,58	322,20	
3***1Z	DIOSDADO BARRAGAN MARIA	3,52	316,80	
7***8W	DOBLADO VALLE FERNANDA	5,61	617,10	
J***38	DOMINGO ALVAREZ E HIJOS,SC	9,72	874,80	

Nota: para ampliar información de cada expediente individualizado consultar en la plataforma laboreo <https://laboreo.juntaex.es/>

Página 30 de 121

Csv:	FDJEXMXSKDMYPGXPSXZJHWNK84GL2	Fecha	25/06/2024 12:17:40
Firmado Por	JOSE MARIA GUERRERO PEREZ - J. Serv. Produccion Agricola Y Ganadera		
Url De Verificación	https://sede.gobex.es/SEDE/csv/codSeguroVerificacion.jsf	Página	32/123



NIF	BENEFICIARIO	Superficie Validada (ha)	Importe (€)	INCIDENCIAS
4***6R	DOMINGO MATEOS BERNARDO CÁNDIDO	0,18	0,00	No alcanza Superficie Mínima.
1***0N	DOMINGO VISIEDO FRANCISCO	0	0,00	No alcanza Superficie Mínima.
0***2W	DOMINGUEZ BARRENA CONCEPCIÓN	6,75	607,50	
0***2V	DOMINGUEZ BELLORIN FERNANDO	1,44	0,00	No alcanza Superficie Mínima.
8***4R	DOMINGUEZ CANSADO MARIA	20,3	2.233,00	
7***1L	DOMINGUEZ CARMONA SANTIAGA	0,13	0,00	No alcanza Superficie Mínima.
0***4J	DOMINGUEZ CARRETERO ALFONSO	6,05	544,50	
7***0E	DOMINGUEZ CERVIGON LAURA	0	0,00	No alcanza Superficie Mínima.
0***0Z	DOMINGUEZ CLARO DOLORES	6,52	586,80	
3***3V	DOMINGUEZ CLAROS LUIS	4,6	414,00	
4***8F	DOMINGUEZ DIAZ JOSE	20,34	2.237,40	
0***4Q	DOMINGUEZ DOMINGUEZ JOSE ANTONIO	0	0,00	No alcanza Superficie Mínima.
0***7B	DOMINGUEZ DOMINGUEZ M CARMEN	0,36	0,00	No alcanza Superficie Mínima.
3***5X	DOMINGUEZ DOMINGUEZ SERAFIN	28,46	3.130,60	
0***3M	DOMINGUEZ DONOSO CEFERINO	1,46	0,00	No alcanza Superficie Mínima.
0***5A	DOMINGUEZ GARCIA FRANCISCO	0	0,00	No alcanza Superficie Mínima.
0***8C	DOMINGUEZ GARCIA VIRTUDES	16,84	1.515,60	
0***5Y	DOMINGUEZ GUTIERREZ TOMAS	0,41	0,00	No alcanza Superficie Mínima.
7***0R	DOMINGUEZ HIDALGO FELICIANO	10,02	1.102,20	
7***7D	DOMINGUEZ HIDALGO JOSE REMEDIOS	2,86	0,00	No alcanza Superficie Mínima.
4***3V	DOMINGUEZ HIDALGO TEODORO	6,27	564,30	
7***7Z	DOMINGUEZ LOZANO JOSE ANTONIO	3,63	399,30	
7***2A	DOMINGUEZ MATAMOROS MANUEL	7,45	819,50	
0***7G	DOMINGUEZ MONTERO MARIA JESUS	1,81	0,00	No alcanza Superficie Mínima.
7***7K	DOMINGUEZ MORALES ISABEL	18,84	1.695,60	
7***8L	DOMINGUEZ ORTIZ ANTONIO	12,2	1.342,00	
0***2S	DOMINGUEZ ORTIZ MARIA TERESA	1,06	0,00	No alcanza Superficie Mínima.
8***1Y	DOMINGUEZ PACHON TEODORO DIEGO	2,18	0,00	No alcanza Superficie Mínima.
7***8Q	DOMINGUEZ PARRA DOLORES	0,89	0,00	No alcanza Superficie Mínima.
3***5M	DOMINGUEZ PEREZ MANUEL	12,01	1.321,10	
0***1H	DOMINGUEZ PLATA FELIPE SANTOS	0,18	0,00	No alcanza Superficie Mínima.
7***3S	DOMINGUEZ RAQUEL TEMEZ	0	0,00	No alcanza Superficie Mínima.
7***5L	DOMINGUEZ RODRIGUEZ JOSE	10,42	937,80	
E***38	DOMINGUEZ RODRIGUEZ TITUL. COMP. EXP. AGRARIAS	3,34	300,60	
7***6F	DOMINGUEZ SANCHEZ VALENTIN	0,1	0,00	No alcanza Superficie Mínima.
0***5V	DOMINGUEZ SIMON M LUISA	1,69	0,00	No alcanza Superficie Mínima.
2***3M	DOMINGUEZ VICENTE SERAFIN	0,28	0,00	No alcanza Superficie Mínima.
8***7S	DOMINGUEZ ZAPATA MARIA	5,02	451,80	
8***2J	DOMINGUEZ ZAPATA PRIMITIVO	5,01	450,90	
4***8E	DOMINGUEZ ZOIDO GEMA	13,86	1.247,40	
4***7K	DOMINGUEZ ZOIDO JUAN PEDRO	9,03	812,70	
2***1C	DONAIRE ALONSO MARIA TERESA	0,21	0,00	No alcanza Superficie Mínima.
7***4Y	DONAIRE MENDOZA MIGUEL	26,24	2.886,40	
4***6A	DONOSO ACEVEDO JOAQUIN	0,36	0,00	No alcanza Superficie Mínima.
7***1N	DONOSO ALVAREZ ANTONIO	9,79	881,10	
3***5X	DONOSO GOMEZ JUANA MARIA	19,29	2.121,90	
3***9R	DONOSO HERMOSO MARIA DOLORES	17,73	1.950,30	
4***3D	DONOSO MARIÑAS ANA ISABEL	21,42	2.356,20	
3***3Q	DONOSO MARIÑAS FRANCISCO JAVIER	6,97	766,70	
4***5P	DONOSO MARIÑAS MARIA GLORIA	2,24	0,00	No alcanza Superficie Mínima.

Nota: para ampliar información de cada expediente individualizado consultar en la plataforma laboreo <https://laboreo.juntaex.es/>

Página 31 de 121

Csv:	FDJEXMXSKDMYPGXPSXZJHWNK84GL2	Fecha	25/06/2024 12:17:40
Firmado Por	JOSE MARIA GUERRERO PEREZ - J. Serv. Produccion Agricola Y Ganadera		
Url De Verificación	https://sede.gobex.es/SEDE/csv/codSeguroVerificacion.jsf	Página	33/123



NIF	BENEFICIARIO	Superficie Validada (ha)	Importe (€)	INCIDENCIAS
0***6E	DONOSO MARTIN ELADIO	3,43	308,70	
0***4E	DONOSO TELLO MANUEL	4,88	439,20	
7***3G	DONOSO VAZQUEZ FRANCISCO	6,05	544,50	
A***26	DOÑA TERESA S.A.	229,18	8.000,00	
0***1R	DUARTE COLCHON AURELIA	1,83	0,00	No alcanza Superficie Mínima.
7***1H	DURAN ARGUETA FELIX	3,63	326,70	
0***4E	DURAN ARGUETA FRANCISCO	21,15	2.326,50	
7***9E	DURAN AYAGO MANUEL	20,26	2.228,60	
0***0T	DURAN CACERES CELESTINO	0,39	0,00	No alcanza Superficie Mínima.
0***1M	DURAN CALERO ANTONIO	0	0,00	No alcanza Superficie Mínima.
4***8R	DURAN CAMPOS JUAN CARLOS	17,65	1.941,50	
4***9W	DURÁN CAMPOS LUIS MANUEL	15,93	1.752,30	
7***8C	DURAN CANO, PLACIDO	0	0,00	No alcanza Superficie Mínima.
3***9R	DURAN CARRILLO DIEGO JOAQUIN	34,13	3.754,30	
3***8A	DURAN CARRILLO ENRIQUE	4,11	369,90	
3***1D	DURAN CARRILLO MANUEL	15,65	1.721,50	
0***7X	DURAN CORZO JACINTO	0	0,00	No alcanza Superficie Mínima.
0***4B	DURAN CORZO MANUEL	0,07	0,00	No alcanza Superficie Mínima.
7***5X	DURAN DIAZ MANUEL	6,14	675,40	
4***5A	DURAN DOBLADO JUAN CARLOS	15,67	1.410,30	No consta Cuenta Bancaria. Debe presentar Alta de Terceros.
0***8V	DURAN FRANGANILLO JOSEFINA	95,34	8.000,00	
0***7Q	DURAN GARCIA ANTONIO	3,03	272,70	
4***7S	DURAN GARCIA DAVID	4,37	480,70	
7***4Y	DURAN GARCIA JERONIMO LUIS	4,38	394,20	
0***9E	DURAN GARCIA JOSE	4,87	438,30	
7***8X	DURAN GARCIA MARIA JOSEFA	3,28	360,80	
7***0B	DURAN GARCIA TOMAS	1,35	0,00	No alcanza Superficie Mínima.
0***6L	DURAN GARCIA TOMAS	14,11	1.269,90	
0***6B	DURAN HERNANDEZ MIGUEL	11,54	1.038,60	
0***7H	DURAN LAVADO ANTONIA	4,18	376,20	
7***0V	DURAN LEMUS M ^a DE LAS NIEVES	0,75	0,00	No alcanza Superficie Mínima.
3***7A	DURAN MANCERA MANUEL ALEJ	22,5	2.025,00	
4***5H	DURAN MUÑOZ CARMEN MARIA	10,62	955,80	
3***1S	DURAN MURGA LUIS PEDRO	0	0,00	No alcanza Superficie Mínima.
7***2W	DURAN NAVARRO DOLORES	9,31	837,90	
7***5F	DURAN NAVARRO ISIDORO	9,1	819,00	
7***6N	DURAN NAVARRO JOSEFA	12,4	1.116,00	
3***4W	DURAN NAVARRO M DEL CARMEN	1,78	0,00	No alcanza Superficie Mínima.
7***6Z	DURAN NAVARRO MARIO	14,4	1.584,00	
0***8C	DURAN ORTEGA JACOBA	6,19	557,10	
4***9F	DURAN PERERA JORGE	4,95	544,50	
0***9P	DURAN PEREZ ANTONIO	3,77	339,30	
0***3E	DURAN PINILLA MARIA DOLORES	9,46	851,40	
0***2L	DURAN PRIETO BLAS	53,35	5.868,50	
0***2Q	DURAN PRIETO ISABEL	15,62	1.405,80	
0***2Z	DURAN RAMOS JUAN GABRIEL	47,37	5.210,70	
0***0W	DURAN RANGEL ANTONIA	12,63	1.136,70	
0***9M	DURAN RANGEL BARTOLOME	7,9	711,00	
0***6G	DURAN RANGEL LUIS	5,3	477,00	
5***8D	DURAN REGIDOR TERESA	5,26	473,40	

Nota: para ampliar información de cada expediente individualizado consultar en la plataforma laboreo <https://laboreo.juntaex.es/>

Página 32 de 121

Csv:	FDJEXMXSKDMYPGXYPYSXZJHWNK84GL2	Fecha	25/06/2024 12:17:40
Firmado Por	JOSE MARIA GUERRERO PEREZ - J. Serv. Produccion Agricola Y Ganadera		
Url De Verificación	https://sede.gobex.es/SEDE/csv/codSeguroVerificacion.jsf	Página	34/123



NIF	BENEFICIARIO	Superficie Validada (ha)	Importe (€)	INCIDENCIAS
3***7T	DURAN REQUEJO FRANCISCO	17,9	1.611,00	
7***1B	DURAN ROCO ALVARO	23,37	2.570,70	
7***8N	DURAN RODRIGUEZ EMILIANO	2,85	0,00	No alcanza Superficie Mínima.
7***7R	DURAN RODRIGUEZ M FILOMENA	2,85	0,00	No alcanza Superficie Mínima.
0***1L	DURAN RODRIGUEZ MANUEL	4,02	361,80	
0***8T	DURAN RODRIGUEZ MARTIN ANTONIO	13,86	1.247,40	
7***1D	DURAN ROMAN VICTORIA	5,95	535,50	
4***8W	DURAN SALGUERO ANTONIO	5,47	601,70	
7***6H	DURAN SANCHEZ JOAQUINA	3,8	342,00	
0***2Z	DURAN SANCHEZ JUANA EULALIA	1,14	0,00	No alcanza Superficie Mínima.
7***4P	DURAN SANCHEZ LUIS	35,31	3.884,10	
0***2X	DURAN SANCHEZ MARIA ELENA	5,9	531,00	
0***3Z	DURAN SANCHEZ MARIA GRACIA	17,44	1.569,60	
7***9Z	DURAN SANCHEZ MARIA ISABEL	4,67	420,30	
7***3N	DURAN SANCHEZ NICASIO	2,13	0,00	No alcanza Superficie Mínima.
3***4A	DURAN SANGUINO FRANCISCO	8,77	964,70	
0***9P	DURAN SANGUINO OBDULIA	6,94	624,60	
0***7L	DURÁN SERRANO ÁNGEL MANUEL	1,87	0,00	No alcanza Superficie Mínima.
2***3X	DURAN VALENCIA JOSE	0	0,00	No alcanza Superficie Mínima.
4***3H	DURAN VAQUERO INMACULADA	3,48	313,20	
3***5Y	DURAN VERGARA MANUEL	0,98	0,00	No alcanza Superficie Mínima.
B***58	EL OLIVAR DE DOÑA TERESA S.L	55,97	5.037,30	
E***23	EL PARRALEJO CB	0	0,00	No alcanza Superficie Mínima.
7***5E	ELENA PADILLA MARIA ROSA	0,51	0,00	No alcanza Superficie Mínima.
0***0W	ELIAS BECERRA ALBERTO	11,88	1.306,80	
0***9W	ELIAS BECERRA JESUS MANUEL	7,22	649,80	
0***4L	ELIAS DIEZ MANUEL DAMIAN	2,03	0,00	No alcanza Superficie Mínima.
8***5A	ELIAS MARTIN JUAN CARLOS	0,35	0,00	No alcanza Superficie Mínima.
3***0P	ELIAS MEJIAS FRANCISCO JESUS	5,01	450,90	
0***4L	ELIAS MORALES FRANCISCO DE ASIS	3,91	351,90	
0***3C	ELIAS PEREZ LUCIA	1,86	0,00	No alcanza Superficie Mínima.
8***4M	ELIAS RAMOS ENCARNACION	2,48	0,00	No alcanza Superficie Mínima.
4***6G	ELIAS SANCHEZ ANGEL	3,63	399,30	
B***98	ENCINA BLANCA DE ALBURQUERQUE S.L.	5,83	524,70	
0***0X	ENCINAS BOTE FRANCISCA	1,99	0,00	No alcanza Superficie Mínima.
0***0Y	ENRIQUE GARCIA MARIA	2,25	0,00	No alcanza Superficie Mínima.
3***7Y	ESCOBAR ALBANDOR JOAQUIN	19,02	1.711,80	
7***2X	ESCOBAR CASAS JUAN FRANCISCO	1,19	0,00	No alcanza Superficie Mínima.
7***3A	ESCOBAR MARTIN MATEO	20,36	2.239,60	
7***2E	ESCOBAR MOTERA JUAN	3,11	279,90	
7***4W	ESCOBAR PASTOR DIONISIO	0	0,00	No alcanza Superficie Mínima.
4***6S	ESCOBAR PEREZ FRANCISCO MANUEL	3,12	280,80	
4***9M	ESCOBAR PEREZ JESUS	1,34	0,00	No alcanza Superficie Mínima.
0***7J	ESCOBAR PORTERO JOAQUIN	0	0,00	No alcanza Superficie Mínima.
4***2L	ESCOBAR TORO DAVID	35	3.850,00	
3***6Y	ESCOBAR TORO JOSE	6,19	557,10	
8***4M	ESCUDERO MAGRO MANUELA	9,68	1.064,80	
4***1S	ESCUDERO MORENO CARLOS	19,18	2.109,80	
0***1E	ESCUDERO MURILLO LUISA	0,63	0,00	No alcanza Superficie Mínima.
0***7V	ESPADA AGUDO FERNANDO	7,67	690,30	

Nota: para ampliar información de cada expediente individualizado consultar en la plataforma laboreo <https://laboreo.juntaex.es/>

Página 33 de 121

Csv:	FDJEXMXSKDMYPGXYPYSXZJHWNK84GL2	Fecha	25/06/2024 12:17:40
Firmado Por	JOSE MARIA GUERRERO PEREZ - J. Serv. Produccion Agricola Y Ganadera		
Url De Verificación	https://sede.gobex.es/SEDE/csv/codSeguroVerificacion.jsf	Página	35/123



NIF	BENEFICIARIO	Superficie Validada (ha)	Importe (€)	INCIDENCIAS
0***7A	ESPADA AGUDO LUIS	7,39	665,10	
7***4H	ESPADA AGUDO MANUEL	73,2	8.000,00	
4***2X	ESPADA DIEZ ANA BELEN	4,12	370,80	
8***5G	ESPADA DIEZ ISMAEL	31,26	3.438,60	
8***0J	ESPADA DURAN JUAN PEDRO	11,6	1.276,00	
0***7W	ESPADA DURAN MAITE	3,21	353,10	
8***9L	ESPADA DURAN MAURICIO	11,06	1.216,60	
3***9Q	ESPADA MORAN FERNANDO	28,66	3.152,60	
0***3V	ESPADA MORAN ISIDRO	5,17	465,30	
8***5N	ESPADA REINOSO BLAS	2,48	0,00	No alcanza Superficie Mínima.
8***2N	ESPADA REINOSO JUAN GABRIEL	0,98	0,00	No alcanza Superficie Mínima.
7***3Y	ESPADA REINOSO TOMAS	4,85	436,50	
8***2F	ESPADA REINOSO VICTOR MANUEL	1,84	0,00	No alcanza Superficie Mínima.
0***3N	ESPADA RODRIGUEZ CARLOS	1,92	0,00	No alcanza Superficie Mínima.
3***8K	ESPADA RODRIGUEZ DANIEL	30,49	3.353,90	
7***1L	ESPADA RODRIGUEZ MANUEL MARIA	0,3	0,00	No alcanza Superficie Mínima.
3***4W	ESPADA RODRIGUEZ MIGUEL ANGEL	10,71	1.178,10	
0***6Q	ESPADA TORRADO CASTO ANGEL	74,52	8.000,00	
0***5S	ESPADA TORRADO FRANCISCO JESUS	45,02	4.952,20	
0***4Z	ESPADA TORRADO LUIS MANUEL	18,51	2.036,10	
4***3A	ESPADA VAQUERO FRANCISCO	0,02	0,00	No alcanza Superficie Mínima.
0***5K	ESPADA VENEGAS FRANCISCO	0,34	0,00	No alcanza Superficie Mínima.
0***9B	ESPADA VENEGAS JULIA	0,7	0,00	No alcanza Superficie Mínima.
7***0H	ESPADA VENEGAS JUSTO	4,85	436,50	
8***4Y	ESPARRAGO LOZANO FRANCISCO JAVIER	0	0,00	No alcanza Superficie Mínima.
4***5X	ESPERILLA ALVAREZ AMPARO	13,15	1.446,50	
0***5T	ESPERILLA ARROYO FRANCISCO	37,71	4.148,10	
0***8C	ESPERILLA ARROYO MANUEL	43,28	4.760,80	
0***4S	ESPERILLA FERNANDEZ ANDRES	9,49	854,10	
0***3A	ESPERILLA FERNANDEZ ELADIA	27,76	2.498,40	
0***9S	ESPERILLA FERNANDEZ JUAN JOSE	10,33	1.136,30	
3***3W	ESPERILLA GARCIA ANTONIO	9,74	1.071,40	
0***7N	ESPERILLA GONZALEZ ANTONIO	26,97	2.427,30	
0***5V	ESPERILLA GONZALEZ MANUEL	0	0,00	No alcanza Superficie Mínima.
4***6B	ESPERILLA GONZALEZ MARIA PIEDAD	0,59	0,00	No alcanza Superficie Mínima.
0***6X	ESPERILLA HERRERA MANUELA	2,09	0,00	No alcanza Superficie Mínima.
4***4B	ESPERILLA MARTINEZ ANTONIO	18,04	1.984,40	
0***9S	ESPERILLA MONTES M ^a PIEDAD	1,91	0,00	No alcanza Superficie Mínima.
0***4C	ESPERILLA MONTES MARIA TERES	11,74	1.056,60	
0***8T	ESPERILLA MONTES MERCEDES	11,57	1.041,30	
0***6G	ESPERILLA NAVIA FRANCISCO	3,36	302,40	
3***5S	ESPERILLA PÉREZ ANTONIO MANUEL	46,99	5.168,90	
0***3E	ESPINOSA ALBARCA MARIA	2,29	0,00	No alcanza Superficie Mínima.
3***4C	ESPINOSA ALBARCA PAULINO	1,76	0,00	No alcanza Superficie Mínima.
0***1P	ESPINOSA ALVAREZ FRANCISCO JAVIER	13,29	1.196,10	
0***6B	ESPINOSA ARROYO ANA MARIA	1,83	0,00	No alcanza Superficie Mínima.
0***5X	ESPINOSA ARROYO MARIA DEL PILAR	3,33	299,70	
0***5T	ESPINOSA RIVERA CLAUDIA	3,44	309,60	
0***8L	ESPINOSA RIVERA DOMINGA	1,96	0,00	No alcanza Superficie Mínima.
5***9C	ESPINOSA TOBAJAS SANTIAGO	2,06	0,00	No alcanza Superficie Mínima.

Nota: para ampliar información de cada expediente individualizado consultar en la plataforma laboreo <https://laboreo.juntaex.es/>

Página 34 de 121

Csv:	FDJEXMXSKDMPYGPYXPYSXZJHWNK84GL2	Fecha	25/06/2024 12:17:40
Firmado Por	JOSE MARIA GUERRERO PEREZ - J. Serv. Produccion Agricola Y Ganadera		
Url De Verificación	https://sede.gobex.es/SEDE/csv/codSeguroVerificacion.jsf	Página	36/123



NIF	BENEFICIARIO	Superficie Validada (ha)	Importe (€)	INCIDENCIAS
0***4Q	ESTEBAN DONOSO VICTORIANA	1,2	0,00	No alcanza Superficie Mínima.
0***0G	ESTEBAN HERNANDEZ FRANCISCO	3,84	345,60	
0***4J	ESTEBAN TRENADO JAVIER	3,01	331,10	
7***4P	ESTEVEZ GUTIERREZ JOSE ANTONIO	1,04	0,00	No alcanza Superficie Mínima.
5***1G	ESTEVEZ HUESCA JOSE	0	0,00	No alcanza Superficie Mínima.
8***7X	ESTEVEZ VERDE JOSE LORENZO	3,52	316,80	
0***3L	ESTIRADO NUÑEZ FRANCISCO	3,04	273,60	
B***97	EVABEBA GESTION SL	0	0,00	No alcanza Superficie Mínima.
J***56	EXP. AGR. HNAS PRIETO BUENAVIDA SC	3,16	284,40	
B***60	EXP. Y APLICACIONES ORTIZ SOLANO SL	4,33	389,70	
J***91	EXPL. AGRIC. HNOS. BAQUERO RODRIGUEZ S.C.	14,32	1.288,80	
E***80	EXPL. AGRICOLAS HNOS. VELASCO GARCIA C.B.	3,12	280,80	
J***08	EXPLOTACION AGRICOLA EL AVANCE SC	8,32	748,80	
J***06	EXPLOTACION AGRICOLA LA MORA SC	0,08	0,00	No alcanza Superficie Mínima.
E***26	EXPLOTACION LIMUSINA LA SERRANA CB	0	0,00	No alcanza Superficie Mínima.
B***75	EXPLOTACIONES AGRARIAS FRANCISCO ESCASO, S.L	72,02	6.481,80	
E***86	EXPLOTACIONES AGRARIAS VINICOLAS CB (EXAGRAVIN CB)	152,29	8.000,00	
B***91	EXPLOTACIONES AGRICOLAS DE LOBÓN S.L.	14,04	1.263,60	
J***91	EXPLOTACIONES AGRICOLAS ORTIZ MERCHAN SC	9,97	897,30	
B***30	EXPLOTACIONES AGRICOLAS SUAREZ S.L.	2,25	0,00	No alcanza Superficie Mínima.
J***29	EXPLOTACIONES AGRICOLAS TREPO S.C.	30,27	2.724,30	
A***12	EXPLOTACIONES AGRICOLAS VALDECONEJOS SAU	31,6	2.844,00	
B***17	EXPLOTACIONES AGRICOLAS VALDEQUINTEROS SL	47,48	4.273,20	Confirmar cuenta bancaria en trámite ARADO.
B***13	EXPLOTACIONES COTORRILLO S.L.	51,93	4.673,70	
B***88	EXPLOTACIONES GANADERAS RAYANA S.L.	0	0,00	No alcanza Superficie Mínima.
B***56	EXPLOTACIONES HERMANOS NIETOS 2011 SL	2,95	0,00	No alcanza Superficie Mínima.
B***45	EXPLOTACIONES PERALES SL	0	0,00	No alcanza Superficie Mínima.
B***73	EXPLOTACIONES SANTIAGO SL	10,48	0,00	
0***4Q	EXPOSITO CARCABOSO ANTONIA	3,07	276,30	
0***9R	EXPOSITO JIMENEZ INES MARIA	0	0,00	No alcanza Superficie Mínima.
0***8P	EXPOSITO PLAZA AUGUSTO	0,65	0,00	No alcanza Superficie Mínima.
0***3P	EXPOSITO ROBLES JOSE ANTONIO	3,2	288,00	
0***0J	FABERO CAMPOS BENJAMIN	0	0,00	No alcanza Superficie Mínima.
0***8Y	FABIAN PLASENCIA JOSEFA	0,36	0,00	No alcanza Superficie Mínima.
V***99	FADOMA S.A.T.	4,44	399,60	
4***7S	FARRONA MARIN ABEL	68,99	7.588,90	
0***4J	FARRONA SANCHEZ JUAN FRANCISCO	39,25	4.317,50	
0***5K	FATUARTE DOMINGUEZ FERNANDO	0,23	0,00	No alcanza Superficie Mínima.
B***70	FAYTOAGRO S.L.	30,85	2.776,50	
0***8P	FELIX CAMPOS M CARMEN	0,28	0,00	No alcanza Superficie Mínima.
F***34	FELYAN SOCIEDAD COOPERATIVA ESPECIAL	8,51	765,90	
B***87	FEMAGAZA S.L.	159,12	8.000,00	
B***47	FERBAE SL	0,03	0,00	No alcanza Superficie Mínima.
0***2B	FERNANDEZ ALVARADO FRANCISCO	71,42	6.427,80	
7***5R	FERNANDEZ ALVARADO JOSE	12,07	1.086,30	Confirmar cuenta bancaria en trámite ARADO.

Nota: para ampliar información de cada expediente individualizado consultar en la plataforma laboreo <https://laboreo.juntaex.es/>

Página 35 de 121

Csv:	FDJEXMXSKDMYPGXYPYSXZJHWNK84GL2	Fecha	25/06/2024 12:17:40
Firmado Por	JOSE MARIA GUERRERO PEREZ - J. Serv. Produccion Agricola Y Ganadera		
Url De Verificación	https://sede.gobex.es/SEDE/csv/codSeguroVerificacion.jsf	Página	37/123



NIF	BENEFICIARIO	Superficie Validada (ha)	Importe (€)	INCIDENCIAS
7***0J	FERNANDEZ ALVARADO JUANA	13,98	1.258,20	
0***9P	FERNANDEZ ALVAREZ CORONADA	2,25	0,00	No alcanza Superficie Mínima.
0***8X	FERNANDEZ ALVAREZ EUGENIO	0,61	0,00	No alcanza Superficie Mínima.
0***7X	FERNANDEZ AMARO JUAN	8,17	735,30	
0***4T	FERNANDEZ ARIAS FERNANDO	2,33	0,00	No alcanza Superficie Mínima.
0***2T	FERNANDEZ AUNION SEGUNDO	3,01	270,90	
3***5T	FERNANDEZ BAEZ FRANCISCO JOSE	0	0,00	No alcanza Superficie Mínima.
3***9P	FERNANDEZ BECERRA ANGEL HILAR	2,49	0,00	No alcanza Superficie Mínima.
7***0L	FERNANDEZ BECERRA JOSE	2,19	0,00	No alcanza Superficie Mínima.
3***6V	FERNANDEZ BECERRA MARIA MONTEVIRGEN	1,63	0,00	No alcanza Superficie Mínima.
5***2A	FERNANDEZ BENITEZ FRANCISCO	4,39	395,10	
4***9N	FERNANDEZ BENITEZ OSCAR	63,04	6.934,40	
7***0P	FERNANDEZ BENITO JOSE MARIA	0	0,00	No alcanza Superficie Mínima.
0***9X	FERNANDEZ BLASCO MARIA ASUNCION	1,26	0,00	No alcanza Superficie Mínima.
0***8X	FERNANDEZ BORREGO JOSE ANTONIO	6,58	723,80	
7***5K	FERNANDEZ CABALLERO MARIA BELEN	8,83	971,30	
7***9L	FERNANDEZ CARCABOSO ANTONIO	1,69	0,00	No alcanza Superficie Mínima.
0***9C	FERNANDEZ CARO MIGUEL IGNACIO	23,93	2.632,30	
0***0T	FERNANDEZ CARRILLO JUANA	2,57	0,00	No alcanza Superficie Mínima.
7***3W	FERNANDEZ CASILLAS PEDRO	44,04	4.844,40	
0***9E	FERNANDEZ CHAVERO JOSE MARIA	5,92	532,80	
7***6G	FERNANDEZ CHAVERO MANUEL REYES	3,94	354,60	
7***9P	FERNANDEZ CHAVERO MARIA FIDELA	7,27	654,30	
4***2L	FERNANDEZ CORDERO BONIFACIO JESUS	37,98	4.177,80	
0***3J	FERNANDEZ CORTES BALDOMERO	24,92	2.741,20	
0***9M	FERNANDEZ CORTES NIETO JOSE ANTONIO	49,52	5.447,20	
7***7X	FERNANDEZ CORTES RODRIGUEZ ANTONIO	3,88	349,20	
4***2S	FERNANDEZ CORTES RODRIGUEZ JUAN	18,78	1.690,20	
3***7C	FERNANDEZ DAZA ALVEAR FRANCISCO	12,76	1.148,40	
0***3G	FERNANDEZ DAZA ALVEAR MARIA ANTONIA	0,16	0,00	No alcanza Superficie Mínima.
0***9B	FERNANDEZ DAZA DE ALVEAR MARIA DEL CARMEN	45,21	4.068,90	
0***2E	FERNANDEZ DE AGUILAR TORRES JOSE ALFONSO	4,01	360,90	
0***5W	FERNANDEZ DE AGUILAR TORRES MARIA ISABEL	1,88	0,00	No alcanza Superficie Mínima.
8***3X	FERNANDEZ FLORES TEODORO	2,7	0,00	No alcanza Superficie Mínima.
0***2J	FERNANDEZ GAJARDO ALFONSO	2,73	0,00	No alcanza Superficie Mínima.
0***9A	FERNANDEZ GALAN BONIFACIO	9,89	890,10	
3***8X	FERNANDEZ GALLARDO FERMINA	0	0,00	No alcanza Superficie Mínima.
8***5K	FERNANDEZ GARCIA JOSE	7,85	863,50	
0***1S	FERNANDEZ GARCIA NARCISO	4,01	360,90	
8***1W	FERNANDEZ GARRIDO RAFAEL	1,84	0,00	No alcanza Superficie Mínima.
7***3R	FERNANDEZ GIL LUISA	5,44	489,60	
0***4W	FERNANDEZ GOMATO FERNANDO	3,59	323,10	
7***7Y	FERNANDEZ GONZALEZ AMALIA	11,85	1.066,50	
3***5C	FERNANDEZ GONZALEZ GABRIEL	44,08	4.848,80	
4***2C	FERNANDEZ GONZALEZ JOSE CARLOS	34,83	3.831,30	
3***6B	FERNANDEZ GORDILLO Mª MERCEDES	8,61	774,90	
0***1N	FERNANDEZ GRACIA MAXIMILIANO	2,85	0,00	No alcanza Superficie Mínima.
0***4Z	FERNANDEZ GUERRERO MANUEL	1,73	0,00	No alcanza Superficie Mínima.
4***0A	FERNANDEZ GUERRERO RUBEN	19,34	2.127,40	

Nota: para ampliar información de cada expediente individualizado consultar en la plataforma laboreo <https://laboreo.juntaex.es/>

Página 36 de 121

Csv:	FDJEXMXSKDMYPGXYPYSXZJHWNK84GL2	Fecha	25/06/2024 12:17:40
Firmado Por	JOSE MARIA GUERRERO PEREZ - J. Serv. Produccion Agricola Y Ganadera		
Url De Verificación	https://sede.gobex.es/SEDE/csv/codSeguroVerificacion.jsf	Página	38/123



NIF	BENEFICIARIO	Superficie Validada (ha)	Importe (€)	INCIDENCIAS
7***3X	FERNANDEZ HERNANDEZ ANTONIO LUIS	28,13	3.094,30	
8***5H	FERNANDEZ HIDALGO JOSE ANTONIO	1,01	0,00	No alcanza Superficie Mínima.
7***6Z	FERNANDEZ HIDALGO JULIO	1,64	0,00	No alcanza Superficie Mínima.
0***8T	FERNANDEZ INDIAS BENIGNA	1,55	0,00	No alcanza Superficie Mínima.
0***3Z	FERNANDEZ INDIAS JULIA	1,1	0,00	No alcanza Superficie Mínima.
0***6P	FERNANDEZ LENCERO CONSUELO	25,45	2.799,50	
0***9P	FERNANDEZ LENCERO ILUMINADA	14,8	1.332,00	
7***1B	FERNANDEZ LOPEZ ANA MARIA	0,31	0,00	No alcanza Superficie Mínima.
0***4R	FERNANDEZ LOZANO JOSE M ^a	0,2	0,00	No alcanza Superficie Mínima.
7***7P	FERNANDEZ MANCERA LUISA	2,55	0,00	No alcanza Superficie Mínima.
8***0N	FERNANDEZ MONTANO JOSE LUIS	2,15	0,00	No alcanza Superficie Mínima.
0***5D	FERNANDEZ MOÑINO FERNANDO	0	0,00	No alcanza Superficie Mínima.
0***3C	FERNANDEZ MORENO AURELIA	0,23	0,00	No alcanza Superficie Mínima.
0***7L	FERNANDEZ MORENO JUAN	1,18	0,00	No alcanza Superficie Mínima.
5***0B	FERNANDEZ MORENO MARIA JESUS	2,21	0,00	No alcanza Superficie Mínima.
0***1Z	FERNANDEZ MORENO PEDRO	4,34	390,60	
4***5W	FERNANDEZ MORENO PEDRO MANUEL	15,62	1.718,20	
3***9W	FERNANDEZ MUÑOZ JOSE CARLOS	0,34	0,00	No alcanza Superficie Mínima.
0***0E	FERNANDEZ NISA FERNANDO	15,62	1.718,20	
7***6A	FERNANDEZ ORCIO TEODORO	0	0,00	No alcanza Superficie Mínima.
7***2Z	FERNANDEZ PAJUELO JOSEFA	0	0,00	No alcanza Superficie Mínima.
7***6J	FERNANDEZ PANIZO FELICIANO	4,26	383,40	
7***7C	FERNANDEZ PANIZO JOSEFA	1,3	0,00	No alcanza Superficie Mínima.
0***0R	FERNANDEZ PERIAÑEZ JUAN	0,46	0,00	No alcanza Superficie Mínima.
8***4G	FERNANDEZ PIÑERO BEATRIZ	10,33	1.136,30	
3***2E	FERNANDEZ RAMOS MANUEL	2,83	0,00	No alcanza Superficie Mínima.
7***7Q	FERNANDEZ REGAÑAS CATALINA	1,83	0,00	No alcanza Superficie Mínima.
0***3L	FERNANDEZ REGAÑAS ISABEL	2,19	0,00	No alcanza Superficie Mínima.
0***6C	FERNÁNDEZ RODAS SILVIA	0	0,00	No alcanza Superficie Mínima.
4***9D	FERNANDEZ RODRIGUEZ ALBERTO	13,91	1.530,10	
7***4A	FERNANDEZ RODRIGUEZ ANDREA	2,9	0,00	No alcanza Superficie Mínima.
3***2R	FERNANDEZ RODRIGUEZ JUAN MANUEL	10,75	1.182,50	
0***2X	FERNANDEZ RODRIGUEZ MANUEL	20,83	2.291,30	
4***0X	FERNANDEZ RODRIGUEZ MARIA FERNANDA	1,14	0,00	No alcanza Superficie Mínima.
0***6D	FERNANDEZ ROSADO FRANCISCO	31,29	3.441,90	
7***4A	FERNANDEZ RUIZ ANTONIO	62,19	6.840,90	
7***4H	FERNANDEZ RUIZ JOSE IGNACIO	6	540,00	
0***3S	FERNANDEZ SALAS FRANCISCO	5,66	509,40	
0***7E	FERNANDEZ SALAS MARIA	7,96	716,40	
0***4E	FERNANDEZ SANCHEZ BAUTISTA	0	0,00	No alcanza Superficie Mínima.
0***7J	FERNANDEZ SANCHEZ FRANCISCO	0,48	0,00	No alcanza Superficie Mínima.
7***2N	FERNANDEZ SANCHEZ RAFAEL	1,14	0,00	No alcanza Superficie Mínima.
0***4M	FERNANDEZ SANDEZ ESTEFANIA	2,51	0,00	No alcanza Superficie Mínima.
7***0E	FERNANDEZ SERRANO ANDRES	0,21	0,00	No alcanza Superficie Mínima.
7***3E	FERNANDEZ SERRANO ILDEFONSO	1,55	0,00	No alcanza Superficie Mínima.
0***0B	FERNANDEZ SIMON JACINTO	0,44	0,00	No alcanza Superficie Mínima.
0***8L	FERNANDEZ SUAREZ SANTIAGO MARIA	0,41	0,00	No alcanza Superficie Mínima.
7***8N	FERNANDEZ TAVERO LEONARDA	1,72	0,00	No alcanza Superficie Mínima.
7***1L	FERNANDEZ TENA JOSE	2,8	0,00	No alcanza Superficie Mínima.
4***2M	FERNANDEZ VAQUERIZO JOSE MARIA	9,7	1.067,00	

Nota: para ampliar información de cada expediente individualizado consultar en la plataforma laboreo <https://laboreo.juntaex.es/>

Página 37 de 121

Csv:	FDJEXMXSKDMYPGXPSXZJHWNK84GL2	Fecha	25/06/2024 12:17:40
Firmado Por	JOSE MARIA GUERRERO PEREZ - J. Serv. Produccion Agricola Y Ganadera		
Url De Verificación	https://sede.gobex.es/SEDE/csv/codSeguroVerificacion.jsf	Página	39/123



NIF	BENEFICIARIO	Superficie Validada (ha)	Importe (€)	INCIDENCIAS
8***5Z	FERNANDEZ VAZQUEZ ANTONIO MARIA	4,81	529,10	
0***0F	FERNANDEZ VENEGAS FRANCISCO MANUEL	5,14	462,60	
3***0Y	FERNANDEZ-CORTES MACHUCA ANTONIO	31,94	3.513,40	
0***9H	FERNANDEZ-DAZA ALVEAR JOSE M ^a	88,42	7.957,80	
0***0M	FERREIRA FERREIRA DIONISIO	0,44	0,00	No alcanza Superficie Mínima.
0***5B	FERRERO FERNÁNDEZ DOLORES	0,56	0,00	No alcanza Superficie Mínima.
E***97	FISAEX CB	19,54	1.758,60	
7***5H	FISICO ZORZANO MARIA MAGDALENA	2,07	0,00	No alcanza Superficie Mínima.
4***8R	FLORES BARRAGAN ANGEL	14,62	1.608,20	
5***5Y	FLORES BENITEZ ENRIQUE TEOFILO	0	0,00	No alcanza Superficie Mínima.
3***7X	FLORES CABALLERO JUAN ANTONIO	18,67	2.053,70	
3***9V	FLORES CANDELARIO LUIS	1,6	0,00	No alcanza Superficie Mínima.
0***9A	FLORES CANO ENRIQUE	9,81	1.079,10	
0***6G	FLORES CANO MANUEL	12,34	1.357,40	
0***4L	FLORES CARRETERO MANUEL	2,99	0,00	No alcanza Superficie Mínima.
4***3S	FLORES CASTAÑON ARTURO	47,38	4.264,20	
7***7F	FLORES CID FELIX	22,01	2.421,10	
0***3Y	FLORES CID FERNANDO	4,96	545,60	
7***0F	FLORES CID MANUEL	13,89	1.527,90	
5***7S	FLORES DELGADO FRANCISCO JAVIER	0,13	0,00	No alcanza Superficie Mínima.
0***7D	FLORES DURAN ANGELES	0	0,00	No alcanza Superficie Mínima.
0***5C	FLORES FERNANDEZ ELADIO	5,7	513,00	
0***1N	FLORES GARCIA ISABEL	0	0,00	No alcanza Superficie Mínima.
0***4K	FLORES GARCIA LUIS MARIA	7	770,00	
0***2W	FLORES GONZALEZ ENCARNACION	11,52	1.036,80	
0***3E	FLORES GUERRERO ANDRES	6,32	695,20	
0***1J	FLORES HERNANDEZ ALVARO	1,26	0,00	No alcanza Superficie Mínima.
7***2P	FLORES HERNANDEZ JOSEFA	8,08	727,20	
0***7R	FLORES LOZANO PIEDAD GEMA	0,47	0,00	No alcanza Superficie Mínima.
4***7S	FLORES MENACHO FERNANDO	17,03	1.873,30	
0***1C	FLORES MERIN FERNANDO	4,01	360,90	
0***1J	FLORES MORENO PETRA	1,5	0,00	No alcanza Superficie Mínima.
4***1B	FLORES PEREZ ARTURO	51,21	5.633,10	
7***6F	FLORES PEREZ ISABEL MARIA	11,27	1.014,30	
0***0Z	FLORES PORTERO ANTONIO	17,82	1.960,20	
0***9T	FLORES PRIETO SEBASTIAN VICTORIANO	8,2	902,00	
0***2W	FLORES RIVERA RAFAEL	20,81	2.289,10	
0***3L	FLORES RODRIGUEZ ANTONIO MANUEL	60,14	6.615,40	Confirmar cuenta bancaria en trámite ARADO.
0***6Q	FLORES SOLIS JOSE ANTONIO	1,09	0,00	No alcanza Superficie Mínima.
2***8A	FLORES SOLIS JOSE MATEOS	0,08	0,00	No alcanza Superficie Mínima.
0***3K	FLORES TREJO FERNANDO	17,57	1.932,70	
0***8M	FLORES TRINIDAD SEBASTIAN VICTORIANO	18,38	2.021,80	
0***1R	FLORES URBANO EUGENIO	1,2	0,00	No alcanza Superficie Mínima.
7***9V	FLORES VALENZUELA CRUZ	0,99	0,00	No alcanza Superficie Mínima.
7***8Q	FLORES VALENZUELA RAMON	1,13	0,00	No alcanza Superficie Mínima.
0***0R	FLORES ZOIDO ANDRES	20,15	2.216,50	
0***1H	FLORES ZOIDO ANTONIO	9,86	887,40	
0***7J	FLORES ZOIDO TOMAS	2,2	0,00	No alcanza Superficie Mínima.
0***8F	FLOREZ MONTERO DE ESPINOSA M ^a DEL CARMEN	14,8	1.332,00	
3***8T	FONSECA LAVADO JUAN FERNANDO	44,65	4.911,50	

Nota: para ampliar información de cada expediente individualizado consultar en la plataforma laboreo <https://laboreo.juntaex.es/>

Página 38 de 121

Csv:	FDJEXMXSKDMYPGXPSXZJHWNK84GL2	Fecha	25/06/2024 12:17:40
Firmado Por	JOSE MARIA GUERRERO PEREZ - J. Serv. Produccion Agricola Y Ganadera		
Url De Verificación	https://sede.gobex.es/SEDE/csv/codSeguroVerificacion.jsf	Página	40/123



NIF	BENEFICIARIO	Superficie Validada (ha)	Importe (€)	INCIDENCIAS
B***98	FOODS FREEGLUT SLU	7,1	639,00	
7***6G	FRAGOSO HIGUERO DIONISIO	0,44	0,00	No alcanza Superficie Mínima.
5***6K	FRANCO BAVIANO DAVID	0	0,00	No alcanza Superficie Mínima.
0***5Z	FRANCO MORENO MANUELA	8,06	725,40	
7***1S	FRANGANILLO DOMINGUEZ JUAN FRANCISCO	1,73	0,00	No alcanza Superficie Mínima.
4***9W	FRANGANILLO FERNANDEZ SANTIAGO	1,61	0,00	No alcanza Superficie Mínima.
0***1L	FRANGANILLO GARCIA JUAN FRANCISCO	0,07	0,00	No alcanza Superficie Mínima.
3***5N	FRANGANILLO GARCIA MARIA ISABEL	21,02	2.312,20	
4***3J	FRANGANILLO GASPAR JOSE ANTONIO	72,66	7.992,60	
0***6X	FRANGANILLO GONZALEZ ANTONIO	23,16	2.084,40	
7***1N	FRANGANILLO LLANOS INMACULADA	22,3	2.453,00	
7***5A	FRANGANILLO ORTIZ ANTONIO MANUEL	24,64	2.710,40	
0***4W	FRANGANILLO PRATS EMILIO FRANCISCO	12,8	1.408,00	
0***5V	FRANGANILLO RODRIGUEZ J ANTONIO	4,95	445,50	
0***2G	FRANGANILLO SANTOS ANTONIO	29,18	3.209,80	
7***7Z	FRANGANILLO SANTOS FRANCISCO	17,6	1.584,00	
0***9K	FRANGANILLO SANTOS MARIA PURI	10,98	988,20	
B***11	FRUTICOLA CASTELNOVO SL	0	0,00	No alcanza Superficie Mínima.
J***88	FUENTECARRAS SC	0,95	0,00	No alcanza Superficie Mínima.
B***01	FUENTEMIRA SL	24,62	2.215,80	
3***0X	FUENTES ACOSTA JORGE	1,85	0,00	No alcanza Superficie Mínima.
4***3D	FUENTES ACOSTA LUIS	15,12	1.663,20	
7***5K	FUENTES APOLO JOAQUIN	2,15	0,00	No alcanza Superficie Mínima.
1***8Q	FUENTES BARBERO MARIA DEL CARMEN	0	0,00	No alcanza Superficie Mínima.
0***7E	FUENTES BOTE AGUSTINA	8,45	760,50	
3***0H	FUENTES BOTE JOSE Mª	4,45	489,50	
7***2D	FUENTES CABALLERO MANUEL	7,61	837,10	
7***2B	FUENTES CAMPILLEJO JOSE	7,93	713,70	
7***8S	FUENTES CAMPILLEJO MANUEL	5,33	586,30	
7***8V	FUENTES CAMPILLEJO MIGUEL	2,95	0,00	No alcanza Superficie Mínima.
0***0A	FUENTES CANO ALFONSO	0	0,00	No alcanza Superficie Mínima.
0***1D	FUENTES CORRAL Mª DOLORES	0,58	0,00	No alcanza Superficie Mínima.
0***0P	FUENTES DIAZ FERNANDO	3,68	331,20	
8***5M	FUENTES ELIAS FERMIN	10,16	1.117,60	
4***6L	FUENTES FARRONA JUAN PEDRO	40,52	4.457,20	
4***6B	FUENTES FUENTES ESTRELLA	1,06	0,00	No alcanza Superficie Mínima.
8***8Y	FUENTES FUENTES JOSÉ	16,08	1.447,20	
0***3W	FUENTES FUENTES Mª DEL PUERTO	0,08	0,00	No alcanza Superficie Mínima.
8***3E	FUENTES FUENTES TERESA	4,3	387,00	
4***1E	FUENTES GIRALDO PEDRO JESUS	11,14	1.225,40	
0***1A	FUENTES GUTIERREZ M INMACULADA	0,1	0,00	No alcanza Superficie Mínima.
4***6K	FUENTES MENESES FERNANDO	1,28	0,00	No alcanza Superficie Mínima.
5***2Z	FUENTES OTERO FERNANDO JAVIER	2,75	0,00	No alcanza Superficie Mínima.
3***4G	FUENTES PINILLA FERNANDO	37,1	4.081,00	
3***0A	FUENTES ROMERO MANUEL	1,15	0,00	No alcanza Superficie Mínima.
3***6K	FUENTES ROMERO MARIA DOLORES	6,5	585,00	Confirmar cuenta bancaria en trámite ARADO.
0***3X	FUENTES SAAVEDRA JOSE FERNANDO	1,83	0,00	No alcanza Superficie Mínima.
7***1H	FUENTES SUAREZ CONCEPCION	7,15	643,50	
3***6F	FUENTES SUAREZ FRANCISCO JOSE	5,63	619,30	
B***37	FUENTETENA SL	6,87	618,30	

Nota: para ampliar información de cada expediente individualizado consultar en la plataforma laboreo <https://laboreo.juntaex.es/>

Página 39 de 121

Csv:	FDJEXMXSKDMYPGXPSXZJHWNK84GL2	Fecha	25/06/2024 12:17:40
Firmado Por	JOSE MARIA GUERRERO PEREZ - J. Serv. Produccion Agricola Y Ganadera		
Url De Verificación	https://sede.gobex.es/SEDE/csv/codSeguroVerificacion.jsf	Página	41/123



NIF	BENEFICIARIO	Superficie Validada (ha)	Importe (€)	INCIDENCIAS
7***3T	GABARDINO ACOSTA JUAN ANGEL	1,27	0,00	No alcanza Superficie Mínima.
4***5G	GAJARDO AMAYA JUAN FELIX	19,19	2.110,90	
8***3L	GAJARDO CHAVES JOSE	7,02	631,80	
0***1D	GAJARDO DIAZ FRANCISCO	2,7	0,00	No alcanza Superficie Mínima.
7***3P	GAJARDO GONZALEZ Mª ROSARIO	6,79	746,90	
0***7Y	GAJARDO MACIAS ALFONSO	42,13	3.791,70	
0***0M	GAJARDO MACIAS CALIXTO	24,16	2.657,60	
3***5S	GAJARDO PEREZ RAFAEL	23,45	2.579,50	
7***8L	GALAN ACEDO GREGORIO	2,1	0,00	No alcanza Superficie Mínima.
0***3J	GALAN AVILA INOCENCIO	0,52	0,00	No alcanza Superficie Mínima.
3***9C	GALAN BECERRA PEDRO FCO.	3,78	340,20	
0***8C	GALAN CABALLERO VICTOR	1,56	0,00	No alcanza Superficie Mínima.
0***1B	GALAN CARO JOSE	4,65	418,50	
0***2G	GALAN DE LA ROSA FRANCISCO	7,82	860,20	
0***9F	GALAN DE LA ROSA RAFAEL	2,49	0,00	No alcanza Superficie Mínima.
0***2B	GALAN DIAZ ANGELA	0	0,00	No alcanza Superficie Mínima.
7***7G	GALAN GALAN FERNANDA	10,65	958,50	
3***6W	GALAN GALAN FRANCISCA	1,36	0,00	No alcanza Superficie Mínima.
0***9J	GALAN GALAN Mª NIEVES	3,45	310,50	
0***3Q	GALAN GALAN MANUEL	2,73	0,00	No alcanza Superficie Mínima.
0***3F	GALAN GALAN MARIA MERCEDES	11,14	1.225,40	
0***8V	GALAN GALAN RAFAEL	2,8	0,00	No alcanza Superficie Mínima.
2***7A	GALAN GINES BENJAMIN	0	0,00	No alcanza Superficie Mínima.
0***8T	GALAN GOMEZ CLEMENTE	1,03	0,00	No alcanza Superficie Mínima.
0***0Z	GALAN GOMEZ FELIX	0,92	0,00	No alcanza Superficie Mínima.
0***3F	GALAN GOMEZ MARIA	0,87	0,00	No alcanza Superficie Mínima.
7***8T	GALAN GUERRERO CATALINA	2,09	0,00	No alcanza Superficie Mínima.
0***1V	GALAN GUERRERO FRANCISCO	2	0,00	No alcanza Superficie Mínima.
2***4S	GALAN LAZARO ANGEL MIGUEL	0,73	0,00	No alcanza Superficie Mínima.
0***0X	GALAN LAZARO CELESTINO	1,46	0,00	No alcanza Superficie Mínima.
0***8C	GALAN LOZANO JUAN	0,3	0,00	No alcanza Superficie Mínima.
0***2L	GALAN MACIAS ANTONIA	6,2	558,00	
0***1R	GALAN MACIAS MERCEDES	6,99	629,10	
2***1N	GALAN MARTIN JOSE	0	0,00	No alcanza Superficie Mínima.
2***6W	GALAN MATEOS CATALINA	0,01	0,00	No alcanza Superficie Mínima.
5***3Z	GALAN MIRASIERRA JOSE ALBERTO	1,37	0,00	No alcanza Superficie Mínima.
0***3R	GALAN MUÑOZ MARIA DE LOS ANGELES	0	0,00	No alcanza Superficie Mínima.
0***7E	GALAN MURILLO ANTONIO	0	0,00	No alcanza Superficie Mínima.
4***8S	GALAN RANGEL JOSEFA	2,88	0,00	No alcanza Superficie Mínima.
0***4C	GALAN RANGEL MIGUEL ANGEL	7,54	678,60	
3***9M	GALAN RASTROLLO EVA MARIA	0,46	0,00	No alcanza Superficie Mínima.
3***2Z	GALAN TRINIDAD AMELIA MARIA	0,92	0,00	No alcanza Superficie Mínima.
4***8Z	GALAN TRINIDAD ANGEL	10,32	928,80	
4***8V	GALAN TRINIDAD MARIA DOLORES	14,67	1.320,30	
0***4B	GALEA GARCIA JOSE MANUEL	6,02	662,20	Confirmar cuenta bancaria en trámite ARADO.
7***6A	GALEA VAZQUEZ CANDIDO	6,78	610,20	
7***4T	GALEA VAZQUEZ JOSEFA	0,64	0,00	No alcanza Superficie Mínima.
3***5J	GALINDO CANO ANTONIO	15,72	1.729,20	
7***1J	GALINDO CID GUILLERMO	10,93	983,70	
4***7K	GALINDO DIAZ ANTONIO	43,6	4.796,00	

Nota: para ampliar información de cada expediente individualizado consultar en la plataforma laboreo <https://laboreo.juntaex.es/>

Página 40 de 121

Csv:	FDJEXMXSKDMYPGXPSXZJHWNK84GL2	Fecha	25/06/2024 12:17:40
Firmado Por	JOSE MARIA GUERRERO PEREZ - J. Serv. Produccion Agricola Y Ganadera		
Url De Verificación	https://sede.gobex.es/SEDE/csv/codSeguroVerificacion.jsf	Página	42/123



NIF	BENEFICIARIO	Superficie Validada (ha)	Importe (€)	INCIDENCIAS
0***4A	GALINDO FUENTES MANUEL	8,21	903,10	
7***6Q	GALINDO HERMOSO PEDRO	0,68	0,00	No alcanza Superficie Mínima.
3***9Z	GALINDO LAZARO MANUEL MARIA	11,26	1.238,60	
8***5S	GALINDO PADILLA MARIA DEL CARMEN	4,15	373,50	
0***6F	GALLARDO ALVERO MARTIN	0,98	0,00	No alcanza Superficie Mínima.
3***0X	GALLARDO BECERRA FRANCISCO	23	2.530,00	
4***1E	GALLARDO BOTE FRANCISCO JAVIER	116,5	8.000,00	
0***5A	GALLARDO BURGUILLOS MARIA	2,99	0,00	No alcanza Superficie Mínima.
7***7R	GALLARDO CANO ANTONIA MARIA	3,2	288,00	
0***7Y	GALLARDO CARVAJAL LUIS GABRIEL	16,31	1.794,10	
5***4P	GALLARDO CHACÓN SUSANA	0	0,00	No alcanza Superficie Mínima.
7***2Z	GALLARDO CLARO ANTONIO ANGEL	37,24	4.096,40	
7***5E	GALLARDO DUQUE JUAN MIGUEL	3,03	333,30	
7***0Y	GALLARDO DURAN GEMA MARIA	7,94	714,60	
0***4P	GALLARDO DURAN MARIA	11,18	1.006,20	
7***4L	GALLARDO DURAN MAXIMINA	12,16	1.094,40	
0***2F	GALLARDO GALLARDO FRANCISCO	0,06	0,00	No alcanza Superficie Mínima.
7***6J	GALLARDO GALLARDO PAULA	1,21	0,00	No alcanza Superficie Mínima.
3***0G	GALLARDO GONZALEZ MANUEL	1,26	0,00	No alcanza Superficie Mínima.
0***6H	GALLARDO GRAGERA MANUELA	7,33	806,30	
0***0H	GALLARDO HERNANDEZ BALBINO	4,1	369,00	
0***1H	GALLARDO LAVADO PEDRO	10,64	1.170,40	
0***4W	GALLARDO LLANOS CASTO	3,02	271,80	
7***1P	GALLARDO LOPEZ ANA MARIA	0,35	0,00	No alcanza Superficie Mínima.
0***1A	GALLARDO MONTERREY ANTONIO	7,78	700,20	
0***2W	GALLARDO ORTIZ MARIA CARMEN	9,58	1.053,80	
3***6N	GALLARDO PARRA CATALINA	10,42	1.146,20	
4***9R	GALLARDO PEREZ SORAYA	10,21	1.123,10	
8***8W	GALLARDO REY JOSE ANGEL	24,65	2.711,50	
0***2M	GALLARDO REY MOISES	4,94	543,40	
7***5F	GALLARDO RODRÍGUEZ ÁNGEL	4,42	486,20	
7***5Y	GALLARDO RODRIGUEZ JUAN CARLOS	4,82	530,20	
7***3L	GALLARDO ROSADO JUAN	18,4	2.024,00	
7***3R	GALLARDO ROSADO MARIA DEL CARMEN	23,36	2.102,40	
4***0A	GALLARDO SANCHEZ MANUEL	22,04	2.424,40	
4***6Q	GALLARDO SIERRA BALTASAR	12,36	1.359,60	
4***7F	GALLARDO SIERRA ELENA	3,72	409,20	
0***8Q	GALLARDO TALERO MANUEL	17,28	1.900,80	
7***9K	GALLARIN BARROSO CRISTOBAL D	3,18	286,20	
0***4S	GALLARIN BARROSO EMILIO	0,99	0,00	No alcanza Superficie Mínima.
0***3A	GALLARIN BARROSO GREGORIO JOSE	34,58	3.803,80	
7***8S	GALLARIN GARCIA JOSE	16,02	1.762,20	
7***2P	GALLARÍN RAMOS ENCARNACIÓN	4,72	424,80	
7***3C	GALLEGO CABALLERO FRANCISCO MIGUEL	0	0,00	No alcanza Superficie Mínima.
0***2Q	GALLEGO GOMEZ JUAN	55,74	5.016,60	
7***7Z	GALLEGO PINTOR FRANCISCO JAVIER	5,89	530,10	
0***5Z	GALLEGO TRIGUERO MARIA MAGDALENA	3,03	272,70	
B***62	GALPER AGRICOLA DE GUAREÑA, S.L.	2,68	0,00	No alcanza Superficie Mínima.
0***4P	GALVAN GRANERO Mª ENCARNACION	0	0,00	No alcanza Superficie Mínima.
0***8D	GALVAN MAGRO JOSE	0,54	0,00	No alcanza Superficie Mínima.

Nota: para ampliar información de cada expediente individualizado consultar en la plataforma laboreo <https://laboreo.juntaex.es/>

Página 41 de 121

Csv:	FDJEXMXSKDMYPGXPSXZJHWNK84GL2	Fecha	25/06/2024 12:17:40
Firmado Por	JOSE MARIA GUERRERO PEREZ - J. Serv. Produccion Agricola Y Ganadera		
Url De Verificación	https://sede.gobex.es/SEDE/csv/codSeguroVerificacion.jsf	Página	43/123



NIF	BENEFICIARIO	Superficie Validada (ha)	Importe (€)	INCIDENCIAS
8***9E	GALVAN PORRAS ANTONIO	2,41	0,00	No alcanza Superficie Mínima.
0***1E	GALVAN PORRAS FELISA	2,42	0,00	No alcanza Superficie Mínima.
0***3R	GAMERO GUERRERO FERNANDO	0	0,00	No alcanza Superficie Mínima.
0***0G	GAMERO SANTOS EMILIO	0,06	0,00	No alcanza Superficie Mínima.
0***9K	GAMONALES MOLANO MARTIN	0,03	0,00	No alcanza Superficie Mínima.
0***5M	GAMONALES POLO MARIA	0	0,00	No alcanza Superficie Mínima.
E***82	GANADERIA RODRIGUEZ SILVA TITULARIDAD COMPARTIDA DE EXPLOTACION AGRARIA	0	0,00	No alcanza Superficie Mínima.
B***64	GARBLA AGRO S.L.	31,08	2.797,20	
J***70	GARCIA & VEGA 2021 SC	0,95	0,00	No alcanza Superficie Mínima.
7***8V	GARCIA ALVAREZ ANGELA	10,41	936,90	
3***2B	GARCIA ALVAREZ CONCEPCION GLORIA	0,6	0,00	No alcanza Superficie Mínima.
3***1X	GARCIA ALVAREZ MARIA PRESENTACION	0	0,00	No alcanza Superficie Mínima.
4***3Z	GARCIA ARGUETA FERNANDO	20,6	2.266,00	
4***7L	GARCIA ARGUETA JAVIER	12,67	1.393,70	
4***4R	GARCIA ARROYO JOSE ANTONIO	26,64	2.930,40	
8***1R	GARCIA ASENSIO EMILIA	7,39	665,10	
0***0P	GARCIA BARRERA CATALINA	1,84	0,00	No alcanza Superficie Mínima.
0***5X	GARCÍA BARRIOS JOSEFA	0	0,00	No alcanza Superficie Mínima.
8***1L	GARCIA BECERRA TELESFORO	12,37	1.113,30	
7***8K	GARCIA BELMEZ CORONADA	7,23	650,70	
0***5X	GARCIA BENITEZ JULIAN	0,85	0,00	No alcanza Superficie Mínima.
7***1Z	GARCIA BENITEZ LUIS	5	450,00	
7***5M	GARCIA BORDON MANUELA	2,56	0,00	No alcanza Superficie Mínima.
7***4F	GARCIA BOTE SILVESTRE	5,79	521,10	
4***5X	GARCIA BUENAVIDA FRANCISCO JAVIER	5,75	517,50	
4***4H	GARCIA BUENAVIDA JULIAN JESUS	7,21	793,10	
4***8C	GARCIA BURGUILLOS FRANCISCO JOSE	30,33	3.336,30	
7***8K	GARCIA BURGUILLOS JUAN CASTO	26,95	2.964,50	
7***9K	GARCIA CABALLERO JUAN	10,29	926,10	
7***2N	GARCIA CABALLERO MARIA	1,57	0,00	No alcanza Superficie Mínima.
4***1F	GARCIA CACERES JUAN CARLOS	13,7	1.507,00	
4***2Y	GARCIA CADAVAL DIEGO	15,58	1.713,80	
7***7B	GARCIA CALDAS CONCEPCION	0,17	0,00	No alcanza Superficie Mínima.
3***8S	GARCIA CALLE JUAN JOSE	8,17	898,70	
3***8M	GARCIA CAMPOS ISABEL	7,82	703,80	
5***9D	GARCIA CAMPOS MARIA INES	0	0,00	No alcanza Superficie Mínima.
8***9C	GARCIA CARDENAS DOMINGO PABLO	1,63	0,00	No alcanza Superficie Mínima.
J***00	GARCIA CARO-LA HIGUERA S.C.	52,58	4.732,20	
0***3A	GARCIA CARRANZA SIMON	0,4	0,00	No alcanza Superficie Mínima.
7***8R	GARCIA CARRASCO JOSE JAVIER	0,4	0,00	No alcanza Superficie Mínima.
0***1G	GARCIA CARRILLO CORONADA	28,91	2.601,90	
7***0T	GARCIA CARRILLO MARIA DOLORES	4,32	388,80	
0***1F	GARCIA CARRILLO MARIA ISABEL	5,64	507,60	
0***1Z	GARCIA CARRILLO MARIA TERSA	11,04	993,60	
0***1C	GARCIA CASTUERA PEDRO	1,67	0,00	No alcanza Superficie Mínima.
7***2W	GARCIA CERVANTES JOSE MANUEL	8,06	725,40	
0***3H	GARCIA CHAMORRO EMILIA	0,58	0,00	No alcanza Superficie Mínima.
4***7N	GARCIA CLEMENTE JUANA ISABEL	14,5	1.305,00	
0***4T	GARCIA CORDOBES ANTONIO	0	0,00	No alcanza Superficie Mínima.
0***2L	GARCIA CORTES ISABEL	4,37	393,30	

Nota: para ampliar información de cada expediente individualizado consultar en la plataforma laboreo <https://laboreo.juntaex.es/>

Página 42 de 121

Csv:	FDJEXMXSKDMPYGPYSXZJHWNK84GL2	Fecha	25/06/2024 12:17:40
Firmado Por	JOSE MARIA GUERRERO PEREZ - J. Serv. Produccion Agricola Y Ganadera		
Url De Verificación	https://sede.gobex.es/SEDE/csv/codSeguroVerificacion.jsf	Página	44/123



NIF	BENEFICIARIO	Superficie Validada (ha)	Importe (€)	INCIDENCIAS
0***6R	GARCIA CORTES PEDRO	4,79	431,10	
0***4E	GARCIA CORTES ROSA	3,08	277,20	
4***9L	GARCIA CUELLAR ANTONIO LUIS	1,67	0,00	No alcanza Superficie Mínima.
8***3D	GARCIA CUELLAR Mª LUISA	4,89	440,10	
3***8J	GARCIA CUMPLIDO AGUSTIN	5,72	514,80	
0***0N	GARCIA DE BLANES TORRES CABRERA MATILDE MARIA	11,92	1.072,80	
3***5V	GARCIA DE LA PEÑA GONZALEZ DE CASTEJON MIGUEL	27,96	3.075,60	
0***8T	GARCIA DE LA PEÑA MORALES PILAR	57,43	6.317,30	
0***3F	GARCIA DIAZ CARLOS	0	0,00	No alcanza Superficie Mínima.
4***9F	GARCIA DIAZ PILAR	3,42	307,80	
7***3L	GARCIA DIEZ FRANCISCA	8,13	731,70	
7***4K	GARCIA DOMINGUEZ ANGEL	23,41	2.575,10	
0***1M	GARCIA DOMINGUEZ JOSEFA	1,54	0,00	No alcanza Superficie Mínima.
7***3F	GARCIA DURAN JOSE	4,79	431,10	
0***9W	GARCIA ESPERILLA JOSE	3,58	322,20	
7***2F	GARCIA EXOJO ANTONIO	6,49	713,90	
0***9A	GARCIA FERNANDEZ CONCEPCION	15,89	1.430,10	
7***7B	GARCIA FERNANDEZ Francisca	7,38	664,20	
4***4W	GARCIA FERNANDEZ FRANCISCO JOSE	14,1	1.551,00	
0***9G	GARCIA FERNANDEZ JOSEFA	8,34	750,60	
3***4D	GARCIA FERNANDEZ RAFAEL	11,27	1.239,70	
0***9C	GARCIA FERRERA JUAN MANUEL	1,06	0,00	No alcanza Superficie Mínima.
7***3W	GARCIA FLORES JUANA	7,42	667,80	
0***5T	GARCIA FORERO ARTURO MANUEL	2,47	0,00	No alcanza Superficie Mínima.
7***2C	GARCIA FRANCO MARIA DEL CARMEN	0,98	0,00	No alcanza Superficie Mínima.
0***0R	GARCIA GALLARDO ANTONIO	5,1	459,00	Confirmar cuenta bancaria en trámite ARADO.
7***4F	GARCIA GARCIA ANA ISABEL	0	0,00	No alcanza Superficie Mínima.
0***5Z	GARCIA GARCIA ANTONIO MARIA	1,4	0,00	No alcanza Superficie Mínima.
7***1C	GARCIA GARCIA JOSEFA	16,26	1.463,40	
0***7V	GARCIA GARCIA JUANA	19,23	1.730,70	
0***4Z	GARCIA GARCIA LUIS	1,64	0,00	No alcanza Superficie Mínima.
4***3A	GARCIA GARCIA MARIA VANESA	0,94	0,00	No alcanza Superficie Mínima.
0***3P	GARCIA GARCIA PEDRO	4,29	386,10	
0***0T	GARCIA GIL JUANA	5,71	513,90	
5***5D	GARCIA GIL VENTURA	0	0,00	No alcanza Superficie Mínima.
8***3Z	GARCIA GODOY FRANCISCO	20,49	2.253,90	
3***9N	GARCIA GOMEZ MARIA ANGELES	1,11	0,00	No alcanza Superficie Mínima.
8***2B	GARCIA GONZALEZ AGUSTIN	0,45	0,00	No alcanza Superficie Mínima.
2***7Q	GARCIA GONZALEZ ISABEL	3,35	301,50	
3***7B	GARCIA GONZALEZ RAUL	23,41	2.575,10	
7***0Z	GARCIA GORDILLO CLAUDIA MARIA	3,37	303,30	
7***7K	GARCIA GORDILLO CORONADA	2,99	0,00	No alcanza Superficie Mínima.
8***7A	GARCIA GORDILLO JOSE	0	0,00	No alcanza Superficie Mínima.
0***7E	GARCIA GRAGERA JUAN	33,17	2.985,30	
0***0Q	GARCIA GRAGERA PEDRO	1,47	0,00	No alcanza Superficie Mínima.
4***9M	GARCIA GUERRA DANIEL	0	0,00	No alcanza Superficie Mínima.
0***5K	GARCIA GUERRERO SOLEDAD	5,6	504,00	
3***5S	GARCIA GUILLEN Mª GRACIA	18,29	2.011,90	
3***3K	GARCIA GUIADO JOSE ANTONIO	17,35	1.908,50	

Nota: para ampliar información de cada expediente individualizado consultar en la plataforma laboreo <https://laboreo.juntaex.es/>

Página 43 de 121

Csv:	FDJEXMXSKDMYPGXPSXZJHWNK84GL2	Fecha	25/06/2024 12:17:40
Firmado Por	JOSE MARIA GUERRERO PEREZ - J. Serv. Produccion Agricola Y Ganadera		
Url De Verificación	https://sede.gobex.es/SEDE/csv/codSeguroVerificacion.jsf	Página	45/123



NIF	BENEFICIARIO	Superficie Validada (ha)	Importe (€)	INCIDENCIAS
0***2R	GARCIA GUTIERREZ VICTOR	3,86	347,40	
4***1E	GARCIA HERMOSO MARIA DEL CARMEN	2,87	0,00	No alcanza Superficie Mínima.
0***0V	GARCIA HERNANDEZ BIENVENIDO	0,05	0,00	No alcanza Superficie Mínima.
0***9Y	GARCIA HUERTAS ANTONIA MARIA	0	0,00	No alcanza Superficie Mínima.
0***7T	GARCIA HURTADO VICTOR MANUEL	7,73	695,70	
3***2E	GARCIA JARAMILLO LUCIANO	8,95	805,50	
0***4R	GARCIA JARAMILLO MANUEL	3,34	300,60	
4***1N	GARCIA LAJA AMPARO	5,06	556,60	
7***1F	GARCIA LLANOS JOSE FERNANDO	63,52	6.987,20	
8***1J	GARCIA LUNA MANUEL	0	0,00	No alcanza Superficie Mínima.
0***4X	GARCIA MACARRO ANTONIO	6,21	558,90	
0***9L	GARCIA MACARRO JOSE MARIA	5,84	525,60	
0***3P	GARCIA MACARRO MANUEL	33,56	3.691,60	
7***2P	GARCIA MANCERA BASILIA	9,27	834,30	
0***4X	GARCIA MANCERA JOAQUIN	4,19	377,10	
0***5C	GARCIA MANCERA MANUEL	7,03	632,70	
7***1H	GARCIA MANZANO NARCISA	0,32	0,00	No alcanza Superficie Mínima.
7***9A	GARCIA MARQUEZ JUAN CARLOS	1,82	0,00	No alcanza Superficie Mínima.
7***4H	GARCIA MARTIN INES	1,51	0,00	No alcanza Superficie Mínima.
8***6L	GARCIA MARTINEZ DOLORES	1,97	0,00	No alcanza Superficie Mínima.
0***2Z	GARCIA MARTINEZ JUAN EDUARDO	10,21	1.123,10	
3***4L	GARCIA MAYO INMACULADA	12,08	1.087,20	
7***0G	GARCIA MAZA MARIA PILAR	20	2.200,00	
4***1P	GARCIA MEJUTO BENITO JORGE	40,23	4.425,30	
0***4M	GARCIA MEJUTO CARLOTA JOSEFINA	24,27	2.669,70	
0***9F	GARCIA MENDEZ MIGUEL	13,72	1.509,20	
0***3V	GARCIA MENDIANO JUAN LUIS	39,94	4.393,40	
3***6T	GARCIA MENDIANO MARIA EUGENIA	21,55	2.370,50	
0***7A	GARCIA MERINO ISIDRO	2,83	0,00	No alcanza Superficie Mínima.
0***5F	GARCIA MONTAÑO JOSE	8,5	765,00	
7***5J	GARCIA MORALES CATALINA	5,08	457,20	
4***3A	GARCIA MORALES FERNANDO	19,13	1.721,70	
0***3N	GARCIA MORALES MANUEL	29,53	3.248,30	
4***0E	GARCIA MORALES MARIA ANGELES	7,19	647,10	
7***5L	GARCIA MORAN FRANCISCO SILVESTRE	25,8	2.838,00	
3***0F	GARCIA MORÁN JOSE ANTONIO	7,76	853,60	
3***3B	GARCIA MORAN JUAN CARLOS	13,21	1.453,10	
0***0Z	GARCIA MORENO ANTONIO	14,21	1.563,10	
4***1G	GARCIA MORENO CALERO JOSE MANUEL	35,17	3.868,70	
0***4M	GARCIA MORENO ESPERILLA FRANCISCO	2,66	0,00	No alcanza Superficie Mínima.
0***9W	GARCIA MORENO ISABEL	21,16	1.904,40	
0***0W	GARCIA MORENO PEDRO	0,34	0,00	No alcanza Superficie Mínima.
0***1B	GARCIA MORENO VILLAR JUAN JOSE	6,63	729,30	
5***0F	GARCIA MURILLO BENITO	0,96	0,00	No alcanza Superficie Mínima.
5***9B	GARCIA MURILLO TIBURCIO	0	0,00	No alcanza Superficie Mínima.
7***9Z	GARCIA NAVIA FRANCISCO	22,79	2.506,90	
3***5T	GARCIA NAVIA JUAN	6,23	560,70	
7***1X	GARCIA OLIVA JUAN PEDRO	4,53	407,70	
8***3C	GARCIA ORELLANA MANUEL	5,36	482,40	
0***1V	GARCIA ORIO ZABALA DE LA MAZA CARLOS MARIA	6,94	624,60	

Nota: para ampliar información de cada expediente individualizado consultar en la plataforma laboreo <https://laboreo.juntaex.es/>

Página 44 de 121

Csv:	FDJEXMXSKDMYPGXPSXZJHWNK84GL2	Fecha	25/06/2024 12:17:40
Firmado Por	JOSE MARIA GUERRERO PEREZ - J. Serv. Produccion Agricola Y Ganadera		
Url De Verificación	https://sede.gobex.es/SEDE/csv/codSeguroVerificacion.jsf	Página	46/123



NIF	BENEFICIARIO	Superficie Validada (ha)	Importe (€)	INCIDENCIAS
0***4L	GARCIA ORIO ZABALA MAZA JOSE LUIS	11,3	1.017,00	
0***3J	GARCIA ORIOZABALA DE LA MAZA MARIA AMPARO	16,43	1.478,70	
0***8Q	GARCIA ORTIZ AMBROSIO M ^a	6,39	575,10	
3***6H	GARCIA ORTIZ ANA MARIA	3,98	358,20	
4***8P	GARCIA ORTIZ BARTOLOMÉ JOSÉ	2,01	0,00	No alcanza Superficie Mínima.
7***3Y	GARCIA ORTIZ DIEGO	25,38	2.791,80	
4***8N	GARCÍA ORTIZ DOMINGO	4,33	389,70	
3***7G	GARCÍA ORTIZ FELIX	5,38	484,20	
0***8M	GARCIA ORTIZ FLORENCIA	6,06	545,40	
0***5Y	GARCIA ORTIZ FRANCISCO	18,08	1.988,80	
0***6L	GARCIA ORTIZ FRANCISCO	4,68	421,20	
7***7H	GARCIA ORTIZ JUAN	13,18	1.186,20	
0***7N	GARCIA PABLOS JOSE ANTONIO	0	0,00	No alcanza Superficie Mínima.
7***3V	GARCIA PALACIOS JOSE MARIA	1,14	0,00	No alcanza Superficie Mínima.
0***3T	GARCIA PALACIOS TERESA	1,14	0,00	No alcanza Superficie Mínima.
4***6S	GARCIA PALMERO JUAN JOSE	39,4	4.334,00	
4***4B	GARCIA PARADA MARIA BIENVENIDA	9,79	881,10	Confirmar cuenta bancaria en trámite ARADO.
7***7J	GARCIA PAREDES JUAN	1,74	0,00	No alcanza Superficie Mínima.
0***6E	GARCIA PAREDES JUAN FRANCISCO	0,17	0,00	No alcanza Superficie Mínima.
0***7K	GARCIA PAZ JOSE	1,37	0,00	No alcanza Superficie Mínima.
3***1Q	GARCIA PAZ SEBASTIAN	5,45	490,50	
0***1L	GARCIA PEREZ ANGEL	41,58	4.573,80	
0***2C	GARCIA PEREZ MANUEL	3	270,00	
8***8S	GARCIA PEREZ RAFAEL	15,16	1.667,60	
4***6M	GARCIA PULIDO RAFAEL	19,45	2.139,50	Confirmar cuenta bancaria en trámite ARADO.
7***8K	GARCIA RAMA JOSE MANUEL	35,05	3.855,50	
0***8X	GARCIA RAMA M. DOLORES	1,44	0,00	No alcanza Superficie Mínima.
0***3C	GARCIA RAMIREZ CARMELO	13,09	1.439,90	
0***3S	GARCIA RAMIREZ DIEGO	68,48	6.163,20	
8***0L	GARCIA RAMIREZ FELIPE	38,15	3.433,50	
0***4V	GARCÍA RAMOS DIEGO	13,81	1.519,10	
0***5H	GARCIA RAMOS ISMAEL	23,13	2.544,30	
0***2S	GARCIA REY CARMEN	1,94	0,00	No alcanza Superficie Mínima.
0***0L	GARCIA REY JOSE	0,65	0,00	No alcanza Superficie Mínima.
7***5W	GARCIA RICO JULIA	3,14	282,60	
0***1F	GARCIA RIOS FRANCISCO	3,64	400,40	
0***8M	GARCIA RIOS MARIA CARMEN	4,96	446,40	
0***8Z	GARCIA RIVERA ANTONIO	2,83	0,00	No alcanza Superficie Mínima.
3***1G	GARCIA ROBLES MANUEL	12,09	1.088,10	
0***2B	GARCIA RODRIGUEZ ANGEL MARIA	4,43	398,70	
0***3P	GARCIA RODRIGUEZ ANTONIO DAVID	0,2	0,00	No alcanza Superficie Mínima.
7***0K	GARCIA RODRIGUEZ DOLORES	2,79	0,00	No alcanza Superficie Mínima.
5***3R	GARCIA RODRIGUEZ EDUARDO FRANCISCO	5,57	501,30	
7***5V	GARCIA RODRIGUEZ FERNANDO	12,04	1.324,40	
4***4K	GARCIA RODRIGUEZ FRANCISCO	8,56	941,60	
0***1H	GARCIA RODRIGUEZ JESUS	20,68	2.274,80	
7***2S	GARCIA RODRIGUEZ JOSE ANTONI	22,56	2.030,40	
3***1G	GARCIA RODRIGUEZ MARCOS	35,07	3.857,70	
0***6B	GARCIA RODRIGUEZ MARIA CARMEN	0,33	0,00	No alcanza Superficie Mínima.
7***2E	GARCIA RODRIGUEZ MIGUEL ANGEL	0,13	0,00	No alcanza Superficie Mínima.

Nota: para ampliar información de cada expediente individualizado consultar en la plataforma laboreo <https://laboreo.juntaex.es/>

Página 45 de 121

Csv:	FDJEXMXSKDMYPGXPSXZJHWNK84GL2	Fecha	25/06/2024 12:17:40
Firmado Por	JOSE MARIA GUERRERO PEREZ - J. Serv. Produccion Agricola Y Ganadera		
Url De Verificación	https://sede.gobex.es/SEDE/csv/codSeguroVerificacion.jsf	Página	47/123



NIF	BENEFICIARIO	Superficie Validada (ha)	Importe (€)	INCIDENCIAS
7***1F	GARCIA ROSA PURIFICACION	1,45	0,00	No alcanza Superficie Mínima.
7***6Y	GARCIA RUBIO ISIDRA	0,4	0,00	No alcanza Superficie Mínima.
0***8R	GARCIA SALGUERO ANTONIO	0,7	0,00	No alcanza Superficie Mínima.
3***2H	GARCIA SANABRIA JOSE DAVID	24,34	2.677,40	
0***2H	GARCIA SANCHEZ ARTURO	28,47	2.562,30	
0***0F	GARCIA SANCHEZ BENITO	97,09	8.000,00	
5***1R	GARCIA SANCHEZ ELENA FRANC	6,56	590,40	
0***6A	GARCIA SANCHEZ FELIPE	0,16	0,00	No alcanza Superficie Mínima.
0***3C	GARCIA SANCHEZ JOSE	0,86	0,00	No alcanza Superficie Mínima.
7***4K	GARCIA SANCHEZ JOSE	0	0,00	No alcanza Superficie Mínima.
7***7L	GARCIA SANCHEZ JOSE GABRIEL	34,55	3.800,50	
0***2N	GARCIA SIMON DIEGO	4,48	403,20	
0***0L	GARCIA SOTO FRANCISCO	6,23	560,70	
0***5G	GARCIA TOLOSA MIGUEL	10,41	936,90	
0***7K	GARCIA TRIGUERO ANTONIO	3,57	321,30	
0***1H	GARCIA TRIGUERO LAUREANO	9,28	1.020,80	
0***6L	GARCIA TRIGUERO LORENZO	18,56	1.670,40	Confirmar cuenta bancaria en trámite ARADO.
7***4B	GARCIA VAZQUEZ FRANCISCO	32,84	3.612,40	
7***2D	GARCIA VAZQUEZ GUADALUPE	32,32	3.555,20	
7***3X	GARCIA VAZQUEZ JOSE CARLOS	5,28	580,80	
4***8K	GARCIA VAZQUEZ JUAN MANUEL	24,55	2.700,50	
0***2V	GARCIA VEGA FRANCISCO JAVIER	1,79	0,00	No alcanza Superficie Mínima.
7***0X	GARCIA VELA AMPARO	17,12	1.883,20	
7***1M	GARCIA VELA ANGELA	19,06	1.715,40	
0***0Z	GARCIA VELA CORONADA	1,65	0,00	No alcanza Superficie Mínima.
0***7E	GARCIA VELA FRANCISCO	4,18	376,20	
0***8Z	GARCIA VELA JUAN ANTONIO	10,4	936,00	
0***2P	GARCIA VELENCIANO AVELINO	6,19	557,10	
0***9D	GARCIA VELENCIANO FRANCISCO MANUEL	12,21	1.098,90	
0***7K	GARCIA VELENCIANO JUAN LUIS	4,26	383,40	
0***4R	GARCIA VICENTE PEDRO	0,25	0,00	No alcanza Superficie Mínima.
0***9K	GARCIA VILLAFAINA RAFAEL	34,76	3.823,60	
0***7G	GARCIA ZAPATA JUAN	5,96	536,40	
0***4B	GARCIA-CASILLAS MORENO DE ACEVEDO ANGEL	0	0,00	No alcanza Superficie Mínima.
0***8F	GARRIDO ACOSTA JOSE	1,51	0,00	No alcanza Superficie Mínima.
4***8Y	GARRIDO ENCINAS JUAN MARIA	2,75	0,00	No alcanza Superficie Mínima.
0***4M	GARRIDO FERNANDEZ MARIA	1,25	0,00	No alcanza Superficie Mínima.
0***7V	GARRIDO MORENO MARIA JOSEFA	0,15	0,00	No alcanza Superficie Mínima.
0***9X	GARRIDO MORENO SAMUEL	0	0,00	No alcanza Superficie Mínima.
0***0C	GARRIDO MUÑOZ FELIPE	13,6	1.496,00	
7***0W	GARRIDO PAREDES MANUEL	0	0,00	No alcanza Superficie Mínima.
0***9W	GARRIDO SALAMANCA CARMEN	25,65	2.821,50	
3***0N	GARRIDO SALAMANCA FELIX	34,88	3.139,20	
0***2N	GARRIDO SANTOS MARIA JESUS	31,8	3.498,00	
0***0N	GARRIDO TAVERO ROMAN	0,25	0,00	No alcanza Superficie Mínima.
0***3K	GARRO JARA MERCEDES	0	0,00	No alcanza Superficie Mínima.
7***4S	GARZON GARZON ANTOLINA	0	0,00	No alcanza Superficie Mínima.
7***0D	GARZON MATEOS SILVESTRA	0	0,00	No alcanza Superficie Mínima.
3***2H	GAVILAN VILLAREJO MARIA INMACULADA	3,79	341,10	
0***7C	GIBELLO REGUERO MODESTA	0	0,00	No alcanza Superficie Mínima.

Nota: para ampliar información de cada expediente individualizado consultar en la plataforma laboreo <https://laboreo.juntaex.es/>

Página 46 de 121

Csv:	FDJEXMXSKDMYPGXPSXZJHWNK84GL2	Fecha	25/06/2024 12:17:40
Firmado Por	JOSE MARIA GUERRERO PEREZ - J. Serv. Produccion Agricola Y Ganadera		
Url De Verificación	https://sede.gobex.es/SEDE/csv/codSeguroVerificacion.jsf	Página	48/123



NIF	BENEFICIARIO	Superficie Validada (ha)	Importe (€)	INCIDENCIAS
0***8R	GIL BECERRA EUSTAQUIO GABRIEL	5,07	557,70	
4***5F	GIL COLLADO Mª ANGELES	3,99	438,90	
4***0S	GIL ESPERILLA OSCAR	13,83	1.521,30	
7***2G	GIL GARCIA ISMAEL	0,2	0,00	No alcanza Superficie Mínima.
2***4P	GIL GIL MANUEL	0	0,00	No alcanza Superficie Mínima.
0***1R	GIL GONZALEZ FRANCISCO	0,41	0,00	No alcanza Superficie Mínima.
7***2P	GIL LORENZO JAIRO	0	0,00	No alcanza Superficie Mínima.
3***3A	GIL MACIAS ISABEL MARIA	0,55	0,00	No alcanza Superficie Mínima.
7***1Q	GIL MARTINEZ NICOLAS	3,19	287,10	
0***8W	GIL MERCHAN BENITA	6,12	550,80	
7***3T	GIL MERCHAN JUAN	8,28	745,20	
7***1A	GIL PANTOJA WENCESLAO	0,57	0,00	No alcanza Superficie Mínima.
3***5E	GIL PEREZ MERCEDES	31,85	3.503,50	
8***3T	GIL ROBLES ANTONIO MARIA	7,62	685,80	
0***7X	GIL SANCHEZ FRANCISCO	2,99	0,00	No alcanza Superficie Mínima.
7***3Z	GIL SANCHEZ JOSE MARIA	0	0,00	No alcanza Superficie Mínima.
7***6Z	GIL SANCHEZ MANUEL	16,9	1.521,00	
0***5A	GIMENEZ GONZALEZ JUAN	5,12	460,80	
3***9H	GIRALDO ALVAREZ MARIA DE LA CRUZ	6,61	594,90	
3***4X	GIRALDO ALVAREZ SILVESTRE	11,49	1.263,90	
3***2L	GIRALDO GUERRERO MANUEL	2	0,00	No alcanza Superficie Mínima.
8***5R	GIRALDO MERCHAN JOSE LUIS	0	0,00	No alcanza Superficie Mínima.
7***7T	GIRALDO RODRIGUEZ GAUDIOSO	15,14	1.362,60	
7***6E	GIRALDO RODRIGUEZ JOSE	11,82	1.063,80	
0***4Y	GIRALDO RODRIGUEZ JOSE ALBERTO	54,95	6.044,50	
0***7G	GIRALT THOVAR PURIFICACION	1,97	0,00	No alcanza Superficie Mínima.
0***7D	GIRONES GALLARDO MIGUEL	9,23	830,70	
0***5R	GIRONZA GUEMBE ANGEL LUIS	8,1	729,00	
7***7Z	GODOY EXOJO JUAN JOSE	13,01	1.431,10	
7***6V	GODOY LAVADO ANGELES	7,32	658,80	
7***9F	GODOY QUINTANA TOMASA	0	0,00	No alcanza Superficie Mínima.
0***5J	GOMEZ ALCANTARA JOSE	3,99	359,10	
4***7C	GOMEZ ALCANTARA RAUL	17,15	1.886,50	
8***2S	GOMEZ BARRASO VICENTE	5,93	652,30	
0***4R	GOMEZ BARRENA FRANCISCA	2,75	0,00	No alcanza Superficie Mínima.
0***9E	GOMEZ BARRERO JUAN	4,17	375,30	
7***5B	GOMEZ BAUTISTA PAULA	0	0,00	No alcanza Superficie Mínima.
7***2Q	GOMEZ BECERRA MARIA	0,72	0,00	No alcanza Superficie Mínima.
0***9S	GÓMEZ BENÍTEZ JUAN CARLOS	4,97	546,70	
7***4X	GOMEZ BLANCA ANTONIO	1,85	0,00	No alcanza Superficie Mínima.
8***0Y	GOMEZ BLANCO MARIA JESUS	0	0,00	No alcanza Superficie Mínima.
8***9R	GOMEZ CALVO MOISES	0	0,00	No alcanza Superficie Mínima.
7***0P	GOMEZ CENTENO PEDRO FRANCISCO	3,42	307,80	
5***2P	GOMEZ DE JESUS MARIA DE LOS ANGELES	0,24	0,00	No alcanza Superficie Mínima.
3***4A	GOMEZ DE LA HIZ ANTONIO	2,88	0,00	No alcanza Superficie Mínima.
3***4R	GOMEZ DE LA HIZ JOSE MARIA	3,03	272,70	
0***0S	GOMEZ DE LA HIZ PABLO	2,95	0,00	No alcanza Superficie Mínima.
3***1Y	GOMEZ FERNANDEZ ISABEL	14,33	1.576,30	
0***8R	GOMEZ GABARDINO MANUEL	2,58	0,00	No alcanza Superficie Mínima.
8***3F	GOMEZ GARCIA JOSE	4,02	442,20	

Nota: para ampliar información de cada expediente individualizado consultar en la plataforma laboreo <https://laboreo.juntaex.es/>

Página 47 de 121

Csv:	FDJEXMXSKDMPYGPYSXZJHWNK84GL2	Fecha	25/06/2024 12:17:40
Firmado Por	JOSE MARIA GUERRERO PEREZ - J. Serv. Produccion Agricola Y Ganadera		
Url De Verificación	https://sede.gobex.es/SEDE/csv/codSeguroVerificacion.jsf	Página	49/123



NIF	BENEFICIARIO	Superficie Validada (ha)	Importe (€)	INCIDENCIAS
0***3V	GOMEZ GIMENEZ ANGEL LUIS	0,78	0,00	No alcanza Superficie Mínima.
0***8R	GOMEZ GOMEZ DOMINGO	5,42	596,20	
0***9M	GOMEZ GOMEZ FRUCTUOSO	24,3	2.673,00	
1***5L	GOMEZ GOMEZ JESUS MANUEL	1,07	0,00	No alcanza Superficie Mínima.
0***4N	GOMEZ GOMEZ MANUEL ANGEL	3,39	372,90	
7***2J	GOMEZ GOMEZ MARIA	0,31	0,00	No alcanza Superficie Mínima.
0***7G	GOMEZ GONZALEZ FRANCISCO	1,93	0,00	No alcanza Superficie Mínima.
3***7S	GOMEZ GONZALEZ JOSE MARIA	21,75	2.392,50	
0***0C	GOMEZ GONZALEZ JOSE MARIA	9,75	1.072,50	
0***5E	GOMEZ GORDO EMILIANO	0,07	0,00	No alcanza Superficie Mínima.
7***5C	GOMEZ GUARDADO JUAN JESUS	0,3	0,00	No alcanza Superficie Mínima.
0***3N	GOMEZ HERNANDEZ CANDIDO	0,03	0,00	No alcanza Superficie Mínima.
0***4D	GOMEZ HURTADO ANA JAVIERA	10,84	975,60	
3***4H	GOMEZ HURTADO JOSE	6,4	704,00	
0***1G	GOMEZ HURTADO LUISA	16,58	1.823,80	
2***1Y	GOMEZ HURTADO PABLO	3,71	333,90	
7***8T	GOMEZ IGLESIAS MIGUEL ANGEL	0	0,00	No alcanza Superficie Mínima.
4***1A	GOMEZ LAVADO ANGEL	3,83	344,70	
0***0Q	GOMEZ LOPEZ NATIVIDAD	3,52	316,80	
0***6B	GOMEZ MARTIN MAXIMA	0,25	0,00	No alcanza Superficie Mínima.
7***5Y	GOMEZ MOLINA FRANCISCO	10,65	1.171,50	
0***0C	GOMEZ MONAGO JUANA	1,2	0,00	No alcanza Superficie Mínima.
0***3G	GOMEZ MORALES PEDRO	4,62	415,80	
0***0W	GOMEZ MORALES PURIFICACION	2,15	0,00	No alcanza Superficie Mínima.
3***2J	GOMEZ MORENO MAXIMO	8,88	976,80	
0***4T	GOMEZ NIETO CASTO	1,92	0,00	No alcanza Superficie Mínima.
7***0D	GOMEZ NIETO JOAQUINA	1,67	0,00	No alcanza Superficie Mínima.
0***2E	GOMEZ OBREGON SANTOS	0	0,00	No alcanza Superficie Mínima.
5***2Q	GOMEZ PACHECO ANGEL	0,86	0,00	No alcanza Superficie Mínima.
7***8R	GOMEZ PANIZO ANTONIO	3,02	271,80	
7***9P	GOMEZ PASCUAL ENGRACIA F.	0,25	0,00	No alcanza Superficie Mínima.
0***7F	GOMEZ PEREZ MARIA	2,56	0,00	No alcanza Superficie Mínima.
0***0W	GOMEZ PORTERO JUAN	2,92	0,00	No alcanza Superficie Mínima.
0***9H	GOMEZ PUENTE MARTIN	2,7	0,00	No alcanza Superficie Mínima.
0***1Q	GOMEZ PULIDO JOSE LUIS	0	0,00	No alcanza Superficie Mínima.
0***8E	GOMEZ REAL JOSE MANUEL	0,44	0,00	No alcanza Superficie Mínima.
0***6E	GOMEZ RETAMAL FRANCISCO	5,75	517,50	
7***0Q	GOMEZ SANCHEZ BASILIO	0	0,00	No alcanza Superficie Mínima.
7***0E	GOMEZ SANCHEZ FRANCISCO	1,06	0,00	No alcanza Superficie Mínima.
7***5V	GOMEZ SANCHEZ JUAN	1,58	0,00	No alcanza Superficie Mínima.
7***0J	GOMEZ SANCHEZ TERESA	1,64	0,00	No alcanza Superficie Mínima.
3***3S	GOMEZ SERRANO LUCIA	0	0,00	No alcanza Superficie Mínima.
0***5Q	GOMEZ SIGUENZA JUAN	8,4	756,00	
5***1B	GOMEZ TREJO LUIS	2,88	0,00	No alcanza Superficie Mínima.
3***1G	GOMEZ VELEZ ISABEL	30,07	3.307,70	
0***4Z	GOMEZ ZAMBRANO ANTONIO	0,92	0,00	No alcanza Superficie Mínima.
0***9S	GOMEZ ZARALLO LUIS MANUEL	5,52	607,20	
4***1Z	GONZALEZ ACEDO NELIDA	23,26	2.093,40	
4***1X	GONZALEZ ACEDO VICTORIANO GUADALUPE	7,06	635,40	
0***9P	GONZALEZ ACERO M ^a LUISA	0	0,00	No alcanza Superficie Mínima.

Nota: para ampliar información de cada expediente individualizado consultar en la plataforma laboreo <https://laboreo.juntaex.es/>

Página 48 de 121

Csv:	FDJEXMXSKDMYPGXPSXZJHWNK84GL2	Fecha	25/06/2024 12:17:40
Firmado Por	JOSE MARIA GUERRERO PEREZ - J. Serv. Produccion Agricola Y Ganadera		
Url De Verificación	https://sede.gobex.es/SEDE/csv/codSeguroVerificacion.jsf	Página	50/123



NIF	BENEFICIARIO	Superficie Validada (ha)	Importe (€)	INCIDENCIAS
0***5E	GONZALEZ ALBA JOSE MARIA	0,77	0,00	No alcanza Superficie Mínima.
0***4K	GONZALEZ ALVAREZ ANTONIO	55	6.050,00	
0***3K	GONZALEZ ALVAREZ MIGUEL	2,53	0,00	No alcanza Superficie Mínima.
0***0D	GONZALEZ ALVAREZ PEDRO	2,77	0,00	No alcanza Superficie Mínima.
3***7A	GONZALEZ ALZAS FCO.FELIX	2,64	0,00	No alcanza Superficie Mínima.
0***9D	GONZALEZ ANTUNEZ FRANCISCO	12,04	1.083,60	
7***6H	GONZALEZ ASENSIO JOSE MANUEL	0,81	0,00	No alcanza Superficie Mínima.
0***4Q	GONZALEZ AUNION ALFONSO	3,91	430,10	
0***2J	GONZALEZ BAEZ JUANA	2,45	0,00	No alcanza Superficie Mínima.
3***0B	GONZALEZ BAQUERO Mª CARMEN	21,79	1.961,10	
0***5X	GONZALEZ BAQUERO RAFAEL	41,35	4.548,50	
7***9W	GONZALEZ BARROSO JESUS	1	0,00	No alcanza Superficie Mínima.
7***3J	GONZALEZ BARROSO JOSE	1,17	0,00	No alcanza Superficie Mínima.
3***1G	GONZALEZ BARROSO JOSE LUIS	5,58	502,20	
0***7X	GONZALEZ BARROSO JUAN	18,14	1.995,40	
0***7G	GONZALEZ BERMEJO MARIA DEL SOCORRO	9,53	857,70	
7***2K	GONZALEZ BRAVO JOSE	0,23	0,00	No alcanza Superficie Mínima.
4***4L	GONZALEZ BUENAVIDA FRANCISCO	17,9	1.969,00	
0***4G	GONZALEZ CABALLERO JAVIER	0,08	0,00	No alcanza Superficie Mínima.
3***1N	GONZALEZ CABALLERO Mª DOLORES	17,56	1.931,60	
7***0H	GONZALEZ CACERES CARMEN	2,26	0,00	No alcanza Superficie Mínima.
0***2J	GONZALEZ CACERES DIONISIA	7,43	668,70	
7***4W	GONZALEZ CALDERON ANTONIO	21,54	2.369,40	
7***6E	GONZALEZ CALZADO JOSE	0	0,00	No alcanza Superficie Mínima.
8***3T	GONZALEZ CANDELARIO JUAN MANUEL	5,33	479,70	
0***6L	GONZALEZ CAÑAMERO JUAN ANTONIO	0,34	0,00	No alcanza Superficie Mínima.
0***5F	GONZALEZ CARRILLO CANDIDA	6,8	748,00	
3***9B	GONZALEZ CHAPARRO ISABEL MARIA	1,26	0,00	No alcanza Superficie Mínima.
0***6J	GONZALEZ CORBACHO CELESTINO	3,37	303,30	
7***0D	GONZALEZ CORCHUELO JUAN	0,88	0,00	No alcanza Superficie Mínima.
7***1N	GONZALEZ CORTES EMILIA	0	0,00	No alcanza Superficie Mínima.
0***1E	GONZALEZ COTILLA FERNANDO	1,28	0,00	No alcanza Superficie Mínima.
0***6X	GONZALEZ CUMPLIDO JUAN ENRIQUE	0	0,00	No alcanza Superficie Mínima.
7***2B	GONZALEZ DAVILA MARIA EMILIA	0	0,00	No alcanza Superficie Mínima.
0***0N	GONZALEZ DE ANDRES FELIPE MANUEL	6,42	706,20	
0***0Z	GONZALEZ DE LA RUBIA ROMAN PEDRO LEON	0	0,00	No alcanza Superficie Mínima.
7***6A	GONZALEZ DE LLANOS TOMAS	0,99	0,00	No alcanza Superficie Mínima.
7***6T	GONZALEZ DIAZ ANTONIA	7,16	644,40	
7***9H	GONZALEZ DIAZ FRANCISCO	4,95	445,50	
0***3B	GONZALEZ DOMINGUEZ FRANCISCA	10,6	954,00	
0***0X	GONZALEZ DOMINGUEZ JUAN PEDRO	6	540,00	
8***8J	GONZALEZ ENCINAS ANGEL MARIA	43,27	4.759,70	
7***5H	GONZALEZ FERNANDEZ ANTONIA	10,58	1.163,80	
0***3V	GONZALEZ FERNANDEZ GABINO NOLASCO	10,95	1.204,50	
0***9E	GONZALEZ FERNANDEZ JOAQUINA	0	0,00	No alcanza Superficie Mínima.
3***2E	GONZALEZ FERNANDEZ JUAN	63,37	6.970,70	
3***7H	GONZALEZ FERNANDEZ MARIA	40,32	4.435,20	
0***1M	GONZALEZ FERNANDEZ MATILDE	0,37	0,00	No alcanza Superficie Mínima.
0***6W	GONZALEZ FERNANDEZ PEDRO	14,68	1.321,20	
7***5Z	GONZALEZ FLORES DOLORES	7,01	630,90	

Nota: para ampliar información de cada expediente individualizado consultar en la plataforma laboreo <https://laboreo.juntaex.es/>

Página 49 de 121

Csv:	FDJEXMXSKDMYPGXPSXZJHWNK84GL2	Fecha	25/06/2024 12:17:40
Firmado Por	JOSE MARIA GUERRERO PEREZ - J. Serv. Produccion Agricola Y Ganadera		
Url De Verificación	https://sede.gobex.es/SEDE/csv/codSeguroVerificacion.jsf	Página	51/123



NIF	BENEFICIARIO	Superficie Validada (ha)	Importe (€)	INCIDENCIAS
0***9R	GONZALEZ FRANGANILLO JUAN ANTONIO	6,2	682,00	
7***4G	GONZALEZ FUENTES ANA	1,56	0,00	No alcanza Superficie Mínima.
3***3R	GONZALEZ FUENTES DAVID	22,54	2.479,40	
3***7D	GONZALEZ FUENTES MARIA DEL ROSARIO	4,48	403,20	
0***2A	GONZALEZ GALAN ANGEL	4,16	374,40	
0***2L	GONZALEZ GALAN ANTONIO	7,94	714,60	
8***6M	GONZALEZ GARCIA ALFONSO	61,29	6.741,90	
8***4M	GONZALEZ GARCIA JOAQUINA CELIA	0,82	0,00	No alcanza Superficie Mínima.
4***0Z	GONZALEZ GARCIA JOSE RAMON	12,58	1.132,20	
0***4T	GONZALEZ GARCIA JUAN JOSE	0	0,00	No alcanza Superficie Mínima.
0***2Z	GONZALEZ GARCIA LUIS	44,35	4.878,50	
5***9P	GONZALEZ GARCIA MARIA DEL CARMEN	9,2	1.012,00	
0***7J	GONZALEZ GARCIA PETRA	0	0,00	No alcanza Superficie Mínima.
2***1R	GONZALEZ GERMAN Mª INMACULADA	0,43	0,00	No alcanza Superficie Mínima.
4***2J	GONZALEZ GIL MANUEL	26,12	2.873,20	
2***0P	GONZALEZ GOMEZ CRISTIAN	0	0,00	No alcanza Superficie Mínima.
2***7Q	GONZÁLEZ GÓMEZ DANIEL	0,4	0,00	No alcanza Superficie Mínima.
7***4T	GONZALEZ GOMEZ DIEGO	26,2	2.882,00	
4***4F	GONZALEZ GOMEZ FRANCISCO	4,89	440,10	
3***9Z	GONZALEZ GOMEZ TRINIDAD	2,62	0,00	No alcanza Superficie Mínima.
0***5A	GONZALEZ GONZALEZ ANA	0,45	0,00	No alcanza Superficie Mínima.
0***1G	GONZALEZ GONZALEZ CATALINA	2,5	0,00	No alcanza Superficie Mínima.
0***7Z	GONZALEZ GONZALEZ JERONIMO	23,84	2.622,40	
0***8V	GONZALEZ GONZALEZ JOSE ANTONIO	8,27	909,70	
3***0Q	GONZALEZ GONZALEZ JUAN	35,06	3.856,60	
0***0M	GONZALEZ GONZALEZ JUANA	4,9	441,00	
0***4A	GONZALEZ GONZALEZ M ANGELES	2,13	0,00	No alcanza Superficie Mínima.
0***4G	GONZALEZ GONZALEZ PEDRO MARIA	3,83	344,70	
4***9M	GONZALEZ GRAGERO DIEGO	7,78	855,80	
3***2F	GONZALEZ GUERRERO MARIA CATALINA	0	0,00	No alcanza Superficie Mínima.
7***5V	GONZALEZ GUERRERO MATIAS	1,86	0,00	No alcanza Superficie Mínima.
7***2R	GONZALEZ GUTIERREZ BRIGIDA	15,07	1.356,30	
0***1D	GONZÁLEZ GUTIÉRREZ JOSÉ	0	0,00	No alcanza Superficie Mínima.
0***6R	GONZALEZ HERNANDEZ FLORENCIO	8,64	777,60	
3***6R	GONZALEZ HERNANDEZ MARIA DEL ROSARIO	5,3	477,00	
7***0C	GONZALEZ IGLESIAS ALFONSO	26,83	2.951,30	
0***2S	GONZALEZ JARAMILLO JOSE	2,71	0,00	No alcanza Superficie Mínima.
7***2X	GONZALEZ JARAMILLO MAURICIO	1,51	0,00	No alcanza Superficie Mínima.
7***3F	GONZALEZ LOPEZ CELESTINO	2,07	0,00	No alcanza Superficie Mínima.
0***7C	GONZALEZ LOPEZ FRANCISCA	4,32	388,80	
0***4T	GONZALEZ LOPEZ JOSE ANTONIO	1,3	0,00	No alcanza Superficie Mínima.
0***4E	GONZALEZ LOPEZ JOSE MARIA	6,15	553,50	
1***0W	GONZALEZ LORENZO CONSTANCIO	0	0,00	No alcanza Superficie Mínima.
7***9A	GONZALEZ LUENGO CONSUELO	0,47	0,00	No alcanza Superficie Mínima.
7***5A	GONZALEZ MANCERA ENCARNACIÓN	1,85	0,00	No alcanza Superficie Mínima.
0***9G	GONZALEZ MARIN BLAS	4,18	376,20	
0***4N	GONZALEZ MARTIN FLORENTINA	7,72	694,80	
3***0T	GONZALEZ MARTINEZ ANTONIO JOSE	35,43	3.897,30	
0***9E	GONZALEZ MATEOS FRANCISCO	19,11	2.102,10	
2***3J	GONZALEZ MENA GILBERTO	2,81	0,00	No alcanza Superficie Mínima.

Nota: para ampliar información de cada expediente individualizado consultar en la plataforma laboreo <https://laboreo.juntaex.es/>

Página 50 de 121

Csv:	FDJEXMXSKDMPYGPYSXZJHWNK84GL2	Fecha	25/06/2024 12:17:40
Firmado Por	JOSE MARIA GUERRERO PEREZ - J. Serv. Produccion Agricola Y Ganadera		
Url De Verificación	https://sede.gobex.es/SEDE/csv/codSeguroVerificacion.jsf	Página	52/123



NIF	BENEFICIARIO	Superficie Validada (ha)	Importe (€)	INCIDENCIAS
4***7H	GONZALEZ MENDEZ ALFONSO	48,01	5.281,10	
0***5V	GONZALEZ MENDEZ JUAN JOSE	16,14	1.775,40	
0***8X	GONZALEZ MERINO MIGUEL	0,57	0,00	No alcanza Superficie Mínima.
7***0Q	GONZALEZ MIGUELEZ ANTONIO	0	0,00	No alcanza Superficie Mínima.
0***1V	GONZALEZ MORAN ISABEL	2,04	0,00	No alcanza Superficie Mínima.
5***7V	GONZALEZ MORENO CARMELA	0	0,00	No alcanza Superficie Mínima.
0***7X	GONZALEZ MORIANO ERNESTO	5,13	461,70	
0***1P	GONZALEZ MUÑOZ FELICIANO	1,47	0,00	No alcanza Superficie Mínima.
0***4Z	GONZALEZ MUÑOZ FRANCISCO JAVIER	20,25	2.227,50	
0***2Q	GONZALEZ MUÑOZ JOSE	6,24	686,40	
7***9T	GONZALEZ NIETO JUAN	0,64	0,00	No alcanza Superficie Mínima.
3***9D	GONZALEZ NISA TOMAS	0	0,00	No alcanza Superficie Mínima.
4***2F	GONZALEZ NUÑEZ PEDRO ANGEL	19,82	2.180,20	
3***0J	GONZALEZ ORTIZ JOSE ANTONIO	30,18	3.319,80	
3***2S	GONZALEZ ORTIZ JUAN	46,84	5.152,40	Confirmar cuenta bancaria en trámite ARADO.
0***8L	GONZALEZ PEREZ JOSE	9,47	852,30	Confirmar cuenta bancaria en trámite ARADO.
0***9C	GONZALEZ PEREZ SANTIAGO	11,02	1.212,20	
0***2K	GONZALEZ PINTADO PEDRO	1,59	0,00	No alcanza Superficie Mínima.
0***1H	GONZALEZ PIRIS JOSE LUIS	0,1	0,00	No alcanza Superficie Mínima.
7***7M	GONZALEZ RANGEL JOSEFA	3	270,00	
0***8P	GONZALEZ RANGEL MATILDE	6,27	564,30	
4***4V	GONZALEZ REBOLLO JUAN	22,11	2.432,10	
0***3L	GONZALEZ REBOLLO LUIS	3,48	313,20	
4***3Q	GONZALEZ REBOLLO M MANUELA	5,18	466,20	
0***7X	GONZALEZ REGAÑA RAMON	10,64	1.170,40	
4***9T	GONZALEZ REQUEJO OSCAR	19,41	1.746,90	
0***9V	GONZALEZ REYES JOSE	1,16	0,00	No alcanza Superficie Mínima.
0***1R	GONZALEZ REYES MARIA	11,01	990,90	
4***5A	GONZALEZ RICO ANGELA	23,61	2.597,10	
7***4B	GONZALEZ RICO ANTONIA	4,3	387,00	
3***0A	GONZALEZ RICO GONZALO	3,52	316,80	
7***3Q	GONZALEZ RICO Mª ELISA	2	0,00	No alcanza Superficie Mínima.
4***3N	GONZALEZ RODRIGUEZ ALMUDENA	47,51	5.226,10	
0***3J	GONZALEZ RODRIGUEZ ANGEL	0,88	0,00	No alcanza Superficie Mínima.
0***0W	GONZALEZ RODRIGUEZ FAUSTINA	8,02	721,80	
0***2W	GONZALEZ RODRIGUEZ FERNANDO	1,2	0,00	No alcanza Superficie Mínima.
7***8H	GONZALEZ RODRIGUEZ JOSE	2,48	0,00	No alcanza Superficie Mínima.
3***4Q	GONZALEZ RODRIGUEZ JOSE MARIA	0	0,00	No alcanza Superficie Mínima.
4***4J	GONZALEZ RODRIGUEZ JUAN DIEGO	19,43	1.748,70	
0***2N	GONZALEZ RODRIGUEZ MANUEL	13,24	1.456,40	
0***1E	GONZALEZ RODRIGUEZ MARIA	14,66	1.319,40	
4***8J	GONZÁLEZ RODRÍGUEZ VANESSA	0	0,00	No alcanza Superficie Mínima.
0***0X	GONZALEZ RODRIGUEZ VICTOR LUIS	6,06	545,40	
0***2R	GONZALEZ ROMERO DIEGO	3,54	318,60	
7***5W	GONZALEZ SANCHEZ ALONSO	11,65	1.048,50	
0***8V	GONZALEZ SANCHEZ ANTONIO	0	0,00	No alcanza Superficie Mínima.
0***6A	GONZALEZ SANCHEZ DOLORES	2,11	0,00	No alcanza Superficie Mínima.
4***7M	GONZALEZ SANCHEZ FERNANDO MA	14,26	1.568,60	
3***4K	GONZALEZ SANCHEZ GABRIEL	8,62	948,20	
8***7L	GONZALEZ SANCHEZ JUANA	7,84	705,60	

Nota: para ampliar información de cada expediente individualizado consultar en la plataforma laboreo <https://laboreo.juntaex.es/>

Página 51 de 121

Csv:	FDJEXMXSKDMYPGXPSXZJHWNK84GL2	Fecha	25/06/2024 12:17:40
Firmado Por	JOSE MARIA GUERRERO PEREZ - J. Serv. Produccion Agricola Y Ganadera		
Url De Verificación	https://sede.gobex.es/SEDE/csv/codSeguroVerificacion.jsf	Página	53/123



NIF	BENEFICIARIO	Superficie Validada (ha)	Importe (€)	INCIDENCIAS
0***2D	GONZALEZ SANCHEZ M ^a ISABEL	14,42	1.297,80	
3***7S	GONZALEZ SANCHEZ PEDRO JOSE	23,95	2.634,50	
4***2M	GONZALEZ SANTIAGO JESUS MANUEL	1,81	0,00	No alcanza Superficie Mínima.
0***0V	GONZALEZ SANTIAGO MANUELA	0	0,00	No alcanza Superficie Mínima.
0***1Y	GONZALEZ SANTOS ANTONIO	28,73	3.160,30	
0***5J	GONZALEZ SANTOS UBALDO EUFRASIO	9,28	1.020,80	Confirmar cuenta bancaria en trámite ARADO.
3***5S	GONZALEZ SAYABERA PEDRO	1,72	0,00	No alcanza Superficie Mínima.
3***7S	GONZALEZ SEGURO JUAN	10,81	972,90	
4***4A	GONZALEZ SEGURO RAUL	5,99	539,10	
0***7C	GONZALEZ SERRANO ESTRELLA	0,64	0,00	No alcanza Superficie Mínima.
0***5R	GONZALEZ SIERRA MARIA DEL ROCIO	1,18	0,00	No alcanza Superficie Mínima.
0***2V	GONZALEZ SUAREZ DIEGO ALFONSO	7,4	814,00	
0***3Q	GONZALEZ SUAREZ FRANCISCO JAVIER	22,92	2.521,20	
7***2Y	GONZALEZ TIMON ANGELES	0	0,00	No alcanza Superficie Mínima.
7***3L	GONZALEZ TORIBIO JUAN ANTONIO	0	0,00	No alcanza Superficie Mínima.
4***1Y	GONZALEZ VAZQUEZ JOSE ANTONIO	43,76	4.813,60	
7***3S	GONZALEZ VELA ANTONIO	3,5	315,00	
0***5C	GONZALEZ VELA ISABEL	4,79	431,10	
7***5W	GONZALEZ VELA MANUELA	6,67	600,30	
3***2M	GONZALEZ VELASCO MARIA JOSE	4,11	369,90	
0***2T	GONZALEZ VERJANO FELIPE	14,26	1.568,60	
0***9T	GONZALEZ VICIOSO CELESTINA	0,17	0,00	No alcanza Superficie Mínima.
0***9N	GONZALEZ VILLENA BLAS	2,39	0,00	No alcanza Superficie Mínima.
5***0R	GONZALEZ YAÑEZ VENANCIO JOSE	1,09	0,00	No alcanza Superficie Mínima.
8***9W	GONZALEZ ZAMBRANO M ^a PIEDAD	4,71	423,90	
0***4N	GONZALEZ ZAPATA ELISA	10,69	962,10	
7***4Y	GONZALEZ ZAPATA FRANCISCA	10,99	989,10	
0***9X	GONZALO GONZALO CONCEPCION	0,61	0,00	No alcanza Superficie Mínima.
8***1P	GORDILLO ALVAREZ FELIX	2,49	0,00	No alcanza Superficie Mínima.
8***0F	GORDILLO ALVAREZ JUAN JOSE	1,02	0,00	No alcanza Superficie Mínima.
8***9Y	GORDILLO ALVAREZ SATURNINO	6,51	716,10	
0***0B	GORDILLO BARDON ANTONIO	0,66	0,00	No alcanza Superficie Mínima.
0***5T	GORDILLO BARDON FERNANDO	0,66	0,00	No alcanza Superficie Mínima.
3***2E	GORDILLO BARDON MANUEL	0,66	0,00	No alcanza Superficie Mínima.
8***4M	GORDILLO CAMACHO ANTONIO LUIS	0,02	0,00	No alcanza Superficie Mínima.
8***5Y	GORDILLO CAMACHO JOSE MARIA	2,05	0,00	No alcanza Superficie Mínima.
8***4D	GORDILLO CAMACHO MODESTO	0,67	0,00	No alcanza Superficie Mínima.
0***4L	GORDILLO CARMONA MARIA JESUS	1,54	0,00	No alcanza Superficie Mínima.
3***4C	GORDILLO CASTILLA ANGEL	3,83	344,70	
0***7T	GORDILLO CASTILLA ANTONIA	0,66	0,00	No alcanza Superficie Mínima.
0***9Z	GORDILLO CASTILLA MARIA JESUS	0	0,00	No alcanza Superficie Mínima.
3***0Q	GORDILLO COBOS GUADALUPE	0,48	0,00	No alcanza Superficie Mínima.
8***4B	GORDILLO COBOS NARCISO	0	0,00	No alcanza Superficie Mínima.
8***7P	GORDILLO FOLLARAT JUAN JOSE	15,91	1.750,10	
8***3L	GORDILLO FOLLARAT MARIA DE LA ESTRELLA	2,9	0,00	No alcanza Superficie Mínima.
3***3V	GORDILLO GARCIA ANGEL	4,33	476,30	
0***9D	GORDILLO GONZALEZ JUAN	0	0,00	No alcanza Superficie Mínima.
3***3C	GORDILLO GONZALEZ JUAN LUIS	3,06	275,40	
0***2Q	GORDILLO GORDILLO CONCEPCION	0,14	0,00	No alcanza Superficie Mínima.
0***1H	GORDILLO GORDILLO FRANCISCA	0,64	0,00	No alcanza Superficie Mínima.

Nota: para ampliar información de cada expediente individualizado consultar en la plataforma laboreo <https://laboreo.juntaex.es/>

Página 52 de 121

Csv:	FDJEXMXSKDMYPGXPSXZJHWNK84GL2	Fecha	25/06/2024 12:17:40
Firmado Por	JOSE MARIA GUERRERO PEREZ - J. Serv. Produccion Agricola Y Ganadera		
Url De Verificación	https://sede.gobex.es/SEDE/csv/codSeguroVerificacion.jsf	Página	54/123



NIF	BENEFICIARIO	Superficie Validada (ha)	Importe (€)	INCIDENCIAS
8***7C	GORDILLO GORDILLO JOSE ANTONI	0,74	0,00	No alcanza Superficie Mínima.
8***9B	GORDILLO GORDILLO MARIA SACRAMENTO	0,44	0,00	No alcanza Superficie Mínima.
7***3W	GORDILLO GUTIERREZ LUIS MANUEL	24,08	2.648,80	
0***9K	GORDILLO HERNANDEZ RAFAELA	2,54	0,00	No alcanza Superficie Mínima.
8***7P	GORDILLO HORMIGO FRANCISCO	18,8	2.068,00	
3***9Y	GORDILLO HORMIGO JOSE MARIA	11,03	1.213,30	
0***3T	GORDILLO LAVADO JUAN ENRIQUE	0,79	0,00	No alcanza Superficie Mínima.
8***4B	GORDILLO LOPEZ DOLORES	7,08	637,20	
8***3G	GORDILLO LUNA ANTONIO	0	0,00	No alcanza Superficie Mínima.
0***2G	GORDILLO MAGRO SANTIAGO	12,9	1.419,00	
4***5P	GORDILLO MARTINEZ MANUELA	33,78	3.715,80	
0***7N	GORDILLO MONTAÑO JUAN	27,8	2.502,00	
0***0K	GORDILLO MONTAÑO NARCISO MANUEL	18,39	2.022,90	
3***0B	GORDILLO QUINTERO JUAN CARLOS	19,62	2.158,20	
0***4C	GORDILLO SANCHEZ JOSE ANTONIO	16,31	1.794,10	
0***6L	GORDILLO SANCHEZ JOSE LUIS	26,32	2.895,20	
8***7W	GORDILLO SOLER JOSEFA	0,54	0,00	No alcanza Superficie Mínima.
4***8K	GORDILLO TRAVADO YOLANDA	3,14	282,60	
4***8N	GORDILLO VACAS ANTONIO JOSE	54,68	6.014,80	
4***7B	GORDILLO VACAS Mª DE LAS MERCEDES	8,31	914,10	
0***1H	GORDILLO VICENTE JUAN FRANCISCO	7,25	652,50	
0***7Y	GORDO MARTIN MIGUEL ANGEL	0,38	0,00	No alcanza Superficie Mínima.
0***3L	GORDO SANCHEZ- GUERRA LUCAS	2,15	0,00	No alcanza Superficie Mínima.
0***8H	GORGOJO NAVIA PEDRO	3,07	276,30	
0***6F	GOSALVEZ MARIÑO ISABEL	11,55	1.039,50	
8***8N	GRACIA ALCALA VICTOR MANUEL	5,31	584,10	
7***1D	GRACIA ALCANTARA EMILIO DE	0,17	0,00	No alcanza Superficie Mínima.
0***9S	GRACIA CUPIDO MIGUEL ANGEL	7,88	866,80	
2***9V	GRACIA GALLARDO ANDRES DE	0	0,00	No alcanza Superficie Mínima.
0***0D	GRAGERA ALVAREZ JOAQUIN	1,06	0,00	No alcanza Superficie Mínima.
0***0V	GRAGERA CHAVES JUAN DIEGO	13,25	1.192,50	
0***5E	GRAGERA CUELLAR DIEGO	8,72	784,80	
0***3C	GRAGERA DOMINGUEZ Mª TERESA	3,07	276,30	
0***4F	GRAGERA GALEANO REGINO	6,52	586,80	
0***4L	GRAGERA GARCIA ISABEL	0,29	0,00	No alcanza Superficie Mínima.
0***8V	GRAGERA GARCIA MANUELA	8,45	760,50	
7***5Z	GRAGERA GOMEZ HILARIA	2,42	0,00	No alcanza Superficie Mínima.
0***3W	GRAGERA LOZANO ANTONIO	0,7	0,00	No alcanza Superficie Mínima.
7***2J	GRAGERA MARCOS MARIA LUISA	4,31	387,90	
7***5B	GRAGERA MORALES ISABEL	7,01	630,90	
3***4A	GRAGERA MORALES JOSEFA	6,91	621,90	
0***0X	GRAGERA MURGA CARLOS MANUEL	6,96	626,40	
0***2A	GRAGERA MURGA JOSE LUIS	38,91	4.280,10	
0***0W	GRAGERA ROJAS AMALIA LOURDES	25,6	2.816,00	
0***7N	GRAGERA ROJAS MARIA DEL CARMEN	17,73	1.950,30	
7***1Q	GRAGERA SANTIAGO PEDRO	7,49	823,90	
7***2N	GRAGERA SOTO GABRIEL	5,23	470,70	Confirmar cuenta bancaria en trámite ARADO.
3***9T	GRAGERA SOTO LUISA	0,86	0,00	No alcanza Superficie Mínima.
3***5G	GRAGERA SOTO MIGUEL	1,07	0,00	No alcanza Superficie Mínima.
7***5Z	GRAGERA VALENZUELA ELISA	1,74	0,00	No alcanza Superficie Mínima.

Nota: para ampliar información de cada expediente individualizado consultar en la plataforma laboreo <https://laboreo.juntaex.es/>

Página 53 de 121

Csv:	FDJEXMXSKDMYPGXYPYSXZJHWNK84GL2	Fecha	25/06/2024 12:17:40
Firmado Por	JOSE MARIA GUERRERO PEREZ - J. Serv. Produccion Agricola Y Ganadera		
Url De Verificación	https://sede.gobex.es/SEDE/csv/codSeguroVerificacion.jsf	Página	55/123



NIF	BENEFICIARIO	Superficie Validada (ha)	Importe (€)	INCIDENCIAS
3***5K	GRAGERO RUIZ FERNANDO JAVIER	1,85	0,00	No alcanza Superficie Mínima.
7***7G	GRANADO JULIAN FRANCISCO	0	0,00	No alcanza Superficie Mínima.
8***0J	GRANADO SANTANA TELESFORO	0,43	0,00	No alcanza Superficie Mínima.
E***85	GRANELL BALEN HNOS CB	80,08	7.207,20	
8***8W	GRANERO GARCIA MARIA PILAR	1,54	0,00	No alcanza Superficie Mínima.
8***1N	GRANERO MERINO ANTONIO	5,89	647,90	
3***8B	GRANERO MURILLO MANUEL	1,8	0,00	No alcanza Superficie Mínima.
8***4D	GRANERO VAZQUEZ ANTONIO	17,43	1.568,70	
0***0L	GREGORIO PEREZ ADRIAN	1,02	0,00	No alcanza Superficie Mínima.
E***71	GREUS GARCIA ROMERO DE TEJADA CB	42,05	3.784,50	
8***4Q	GRUESO LOPEZ MIGUEL	50,21	4.518,90	
4***0J	GUDIÑO SAAVEDRA JESUS	13,06	1.436,60	
0***7A	GUDEJO DE LLANOS TERESA	2,12	0,00	No alcanza Superficie Mínima.
8***1G	GUERRA GARCÍA MANUEL FCO.	0	0,00	No alcanza Superficie Mínima.
0***2E	GUERRA PARADA ANA	1,82	0,00	No alcanza Superficie Mínima.
0***3E	GUERRA PEREZ FEDERICO	0,62	0,00	No alcanza Superficie Mínima.
0***2X	GUERRA SAAVEDRA ANTONIO	0	0,00	No alcanza Superficie Mínima.
0***1Z	GUERRA VARGAS MIGUEL	0	0,00	No alcanza Superficie Mínima.
3***9C	GUERRERO BAEZ ANTOLIN	3,23	290,70	
3***4H	GUERRERO BAEZ EUSEBIO	2,79	0,00	No alcanza Superficie Mínima.
7***3N	GUERRERO BAEZ MANUEL	3,72	334,80	
3***6H	GUERRERO BAQUERO PABLO	28,51	3.136,10	
0***4V	GUERRERO BAQUERO VICTORIANO	0	0,00	No alcanza Superficie Mínima.
0***8N	GUERRERO BARRENA ROMUALDO	4,84	532,40	
7***5G	GUERRERO BECERRA JOSE ANTONI	1,99	0,00	No alcanza Superficie Mínima.
7***3G	GUERRERO BENITEZ JOAQUIN	9,83	884,70	
4***7R	GUERRERO BOLAÑO JUAN ANTONIO	19,32	2.125,20	
3***1E	GUERRERO BOTE VICENTE PABLO	2,77	0,00	No alcanza Superficie Mínima.
0***6Y	GUERRERO CARRILLO Mª FERNANDA	0,24	0,00	No alcanza Superficie Mínima.
0***6T	GUERRERO CARRILLO MAGDALENA	1,72	0,00	No alcanza Superficie Mínima.
0***6W	GUERRERO CARRILLO MARIA DOLORES	0,22	0,00	No alcanza Superficie Mínima.
0***3J	GUERRERO CASIMIRO JOSE MANUEL	33,21	2.988,90	
3***1A	GUERRERO DEL PUERTO FRANCISCO	4,4	396,00	
4***9N	GUERRERO DIAZ PABLO	7,51	826,10	
4***8K	GUERRERO FERNANDEZ ANTONIO MANUEL	6,06	666,60	
3***8F	GUERRERO FERNANDEZ ENRIQUE	2,91	0,00	No alcanza Superficie Mínima.
4***4J	GUERRERO FLORES FERNANDO	15,59	1.714,90	
0***2T	GUERRERO FORONDA MARIANA	6,19	557,10	
7***4B	GUERRERO FUENTES MANUEL	0	0,00	No alcanza Superficie Mínima.
8***4H	GUERRERO GALEA MANUEL	2,07	0,00	No alcanza Superficie Mínima.
8***0X	GUERRERO GALEA MARIA CARMÉ	3,24	291,60	
4***0R	GUERRERO GONZALEZ ANTONIO MARIA	38,61	3.474,90	
4***4K	GUERRERO GONZALEZ MANUEL	4,06	365,40	
0***0P	GUERRERO GORDILLO MODESTA	0,5	0,00	No alcanza Superficie Mínima.
3***1Y	GUERRERO GUERRERO DOMINGO	3,32	298,80	
3***6E	GUERRERO GUERRERO JOAQUIN	1,68	0,00	No alcanza Superficie Mínima.
3***8D	GUERRERO GUERRERO SEBASTIAN	6,81	612,90	
0***5F	GUERRERO GUTIERREZ JOSE	3,93	353,70	
7***9P	GUERRERO HERRERA ANGEL	4,3	387,00	
3***7V	GUERRERO HERRERA JUAN LUIS	1,91	0,00	No alcanza Superficie Mínima.

Nota: para ampliar información de cada expediente individualizado consultar en la plataforma laboreo <https://laboreo.juntaex.es/>

Página 54 de 121

Csv:	FDJEXMXSKDMPYGPYSXZJHWNK84GL2	Fecha	25/06/2024 12:17:40
Firmado Por	JOSE MARIA GUERRERO PEREZ - J. Serv. Produccion Agricola Y Ganadera		
Url De Verificación	https://sede.gobex.es/SEDE/csv/codSeguroVerificacion.jsf	Página	56/123



NIF	BENEFICIARIO	Superficie Validada (ha)	Importe (€)	INCIDENCIAS
3***1Q	GUERRERO IGLESIAS RAMÓN	8,47	762,30	
4***6V	GUERRERO LEMUS JUAN ANTONIO	44,48	4.892,80	
4***5Q	GUERRERO LEMUS VICENTE	8,84	795,60	
4***1H	GUERRERO MACIAS PEDRO M ^a	5,85	526,50	
0***1E	GUERRERO MANCERA MANUEL	8,97	807,30	
4***6V	GUERRERO MANCHON MANUEL	17,01	1.871,10	
3***3S	GUERRERO MERCHÁN MARIA JOSEFA	15,41	1.386,90	
0***1F	GUERRERO MORENO FELIX	6,38	574,20	
0***9E	GUERRERO MORENO ISABEL	3,52	316,80	
0***9Q	GUERRERO MORENO VICENTE	2,2	0,00	No alcanza Superficie Mínima.
0***5T	GUERRERO MUÑOZ MANUEL	0,91	0,00	No alcanza Superficie Mínima.
8***4W	GUERRERO OTERO MANUEL	5,8	522,00	
1***1H	GUERRERO PACHON MANUEL	7,57	681,30	
0***2Q	GUERRERO PAREDES PEDRO	1,84	0,00	No alcanza Superficie Mínima.
3***2M	GUERRERO PEREZ PILAR	0,54	0,00	No alcanza Superficie Mínima.
3***9L	GUERRERO PRIETO DOMINGO	7,14	642,60	
7***9R	GUERRERO PRIETO JUAN JOSE	5,66	509,40	
0***0X	GUERRERO RAMOS CONCEPCION	3,66	329,40	
0***4R	GUERRERO RAMOS FRANCISCO	4	360,00	
3***2L	GUERRERO RAMOS LUIS ALONSO	23,68	2.604,80	
0***2H	GUERRERO RAMOS MARIA DOLORES	2,78	0,00	No alcanza Superficie Mínima.
3***2H	GUERRERO RAMOS VICENTE	15,43	1.697,30	
7***7Y	GUERRERO REGAÑAS JOSEFA	1,52	0,00	No alcanza Superficie Mínima.
4***4C	GUERRERO REYES MIGUEL ANGEL	1,98	0,00	No alcanza Superficie Mínima.
3***0F	GUERRERO RODRIGUEZ JOSE	11,87	1.068,30	Confirmar cuenta bancaria en trámite ARADO.
4***2A	GUERRERO RODRIGUEZ M ^a DEL PILAR	0	0,00	No alcanza Superficie Mínima.
7***6N	GUERRERO ROSA TEODORA	1,45	0,00	No alcanza Superficie Mínima.
0***4W	GUERRERO SAEZ JUAN MANUEL	6,42	706,20	
0***3A	GUERRERO SANCHEZ FRANCISCO	1,95	0,00	No alcanza Superficie Mínima.
3***0F	GUERRERO SANCHEZ JOSE ANTONIO	15,23	1.675,30	
3***7W	GUERRERO SANTOS JUAN ANTONIO	42,98	4.727,80	
0***0S	GUERRERO SANTOS VICENTE	32,09	3.529,90	
3***5R	GUERRERO SAYAGO JESUS MARIA	0,05	0,00	No alcanza Superficie Mínima.
0***8P	GUERRERO SAYAGO MIGUEL	0,65	0,00	No alcanza Superficie Mínima.
4***6T	GUERRERO TORRADO EDUARDO	38,63	4.249,30	
0***7Z	GUERRERO VACAS FCO. JAVIER	2,68	0,00	No alcanza Superficie Mínima.
8***5N	GUERRERO ZAMBRANO ESPERANZA	1,93	0,00	No alcanza Superficie Mínima.
8***3B	GUERRERO ZAMBRANO FAUSTINO	3,03	272,70	
0***8L	GUIJARRO REAL JOSE	0,51	0,00	No alcanza Superficie Mínima.
0***9E	GUIJO CABEZUDO ANTONIO	2,76	0,00	No alcanza Superficie Mínima.
8***6X	GUILLEN CANDELARIO LORENZO	6,65	731,50	
0***2W	GUILLEN CANTERO ANTONIO	0	0,00	No alcanza Superficie Mínima.
7***3J	GUILLEN GALEA BLAS	0	0,00	No alcanza Superficie Mínima.
7***3T	GUILLEN GORDILLO ANGEL	3,21	288,90	
0***2H	GUILLEN GORDON ANA ISABEL	7,57	832,70	
3***1M	GUILLEN GUERRERO ANGEL	21,14	2.325,40	
7***1P	GUILLEN MATAMOROS FRANCISCO	3,6	324,00	
0***0S	GUILLEN MORENO JOSE MANUEL	20,65	2.271,50	
8***9L	GUILLEN PACHON JOSEFA AMADORA	0	0,00	No alcanza Superficie Mínima.
0***6D	GUILLEN PERERA JOSE	3,46	311,40	

Nota: para ampliar información de cada expediente individualizado consultar en la plataforma laboreo <https://laboreo.juntaex.es/>

Página 55 de 121

Csv:	FDJEXMXSKDMPYGPYSXZJHWNK84GL2	Fecha	25/06/2024 12:17:40
Firmado Por	JOSE MARIA GUERRERO PEREZ - J. Serv. Produccion Agricola Y Ganadera		
Url De Verificación	https://sede.gobex.es/SEDE/csv/codSeguroVerificacion.jsf	Página	57/123



NIF	BENEFICIARIO	Superficie Validada (ha)	Importe (€)	INCIDENCIAS
7***7L	GUILLEN PINILLOS Mª LUZ	2,39	0,00	No alcanza Superficie Mínima.
0***9Y	GUILLEN PIZARRO FRANCISCO JOSE	35,46	3.900,60	Confirmar cuenta bancaria en trámite ARADO.
8***2H	GUILLEN ROMAN Mª LUISA	7,35	808,50	
3***1A	GUISADO ALVAREZ MARIA ROCÍO	9,07	816,30	
3***1F	GUISADO DÍAZ ANTONIO MARÍA	7,58	682,20	
3***2P	GUISADO DÍAZ DIEGO JESÚS	1,53	0,00	No alcanza Superficie Mínima.
3***1P	GUISADO DÍAZ JUAN FÉLIX	1,49	0,00	No alcanza Superficie Mínima.
7***5J	GUISADO FERNANDEZ PEDRO	0,29	0,00	No alcanza Superficie Mínima.
7***8E	GUISADO GARCIA MARIA JOSE	24,89	2.737,90	
0***8D	GUISADO GOMEZ LUIS	23,78	2.140,20	
0***5D	GUISADO GOMEZ MANUEL	6,33	569,70	
7***2M	GUISADO MORENO JUAN FELIX	24,02	2.642,20	
0***0B	GUISADO OLIVEROS MARIA LOURDES	2,75	0,00	No alcanza Superficie Mínima.
0***2V	GUISADO PAVON FRANCISCA	8,12	730,80	
0***8Z	GUISADO RODRIGUEZ TOMAS	0,66	0,00	No alcanza Superficie Mínima.
0***8Y	GUTIERREZ BAEZ ANA MARIA	4,5	495,00	
8***3W	GUTIERREZ BAEZ ANTONIO	0,91	0,00	No alcanza Superficie Mínima.
8***0N	GUTIERREZ BAEZ JOSE MARIA	15,35	1.688,50	
0***1P	GUTIERREZ BAEZ VICENTE	2,9	0,00	No alcanza Superficie Mínima.
0***3V	GUTIERREZ CAMPIÑEZ MANUELA	0,77	0,00	No alcanza Superficie Mínima.
7***2G	GUTIERREZ CAMPOS JUAN	2,74	0,00	No alcanza Superficie Mínima.
1***4H	GUTIERREZ CARPINTERO SEVERINO	0	0,00	No alcanza Superficie Mínima.
8***7V	GUTIERREZ CHAVES MANUEL	19,25	2.117,50	
4***6Y	GUTIERREZ CORTES ANTONIO	26,68	2.934,80	
4***5M	GUTIERREZ CORTES JOAQUIN	7,5	825,00	
4***1M	GUTIERREZ CRESPO ROCIO	9,24	1.016,40	
0***4X	GUTIERREZ DEL ALAMO SUANZES MARIA CONCE	6,42	577,80	
7***7R	GUTIERREZ DIAZ ANDRES	0,12	0,00	No alcanza Superficie Mínima.
7***6Q	GUTIERREZ EXOJO REYES	5,13	461,70	
0***7L	GUTIERREZ FERNANDEZ JESUS	17,35	1.908,50	
4***4D	GUTIERREZ GALLARDO JUAN ANTONIO	13,77	1.514,70	
8***3L	GUTIERREZ GORDILLO MANUEL	12,31	1.354,10	
0***4Z	GUTIERREZ GUTIERREZ ANDREA	5,02	451,80	
0***7B	GUTIERREZ HIGUERAS LORENZO	10,44	939,60	
0***6H	GUTIERREZ LEON DIEGO	11,93	1.073,70	Confirmar cuenta bancaria en trámite ARADO.
0***0M	GUTIERREZ MARINA RAFAEL	5,98	538,20	
7***7S	GUTIERREZ MARTIN JUAN	5,54	609,40	
4***2A	GUTIERREZ MATAMOROS FELIX	2,46	0,00	No alcanza Superficie Mínima.
4***5J	GUTIERREZ MATAMOROS MARIA DE LA CRUZ	2,21	0,00	No alcanza Superficie Mínima.
0***1J	GUTIERREZ MONAGO JOSE	2,93	0,00	No alcanza Superficie Mínima.
4***6D	GUTIERREZ ORDOÑEZ FRANCISCO MANUEL	33,71	3.708,10	
0***8M	GUTIERREZ PRIETO MIGUEL	2,45	0,00	No alcanza Superficie Mínima.
8***6R	GUTIERREZ RODRIGUEZ BONIFICACIO REYES	7,57	832,70	
0***8Z	GUTIERREZ ROJAS JOSE LUIS	8,74	961,40	
7***4S	GUTIERREZ SUAREZ VICENTE	2,3	0,00	No alcanza Superficie Mínima.
7***7Q	GUTIERREZ TRENADO MANUEL	1,41	0,00	No alcanza Superficie Mínima.
0***6Z	GUTIERREZ VILLA REYES	1,54	0,00	No alcanza Superficie Mínima.
0***0L	GUTIERREZ VILLAR MANUELA PURI	2,83	0,00	No alcanza Superficie Mínima.
0***2T	GUTIERREZ ZAMBRANO PEDRO	3,82	343,80	
1***4V	GUZMAN MARTIN FCO JAVIER	0,08	0,00	No alcanza Superficie Mínima.

Nota: para ampliar información de cada expediente individualizado consultar en la plataforma laboreo <https://laboreo.juntaex.es/>

Página 56 de 121

Csv:	FDJEXMXSKDMYPGXPSXZJHWNK84GL2	Fecha	25/06/2024 12:17:40
Firmado Por	JOSE MARIA GUERRERO PEREZ - J. Serv. Produccion Agricola Y Ganadera		
Url De Verificación	https://sede.gobex.es/SEDE/csv/codSeguroVerificacion.jsf	Página	58/123



NIF	BENEFICIARIO	Superficie Validada (ha)	Importe (€)	INCIDENCIAS
B***18	HACIENDA EL BALDIO SL	22,27	2.004,30	
B***57	HELLISH PRODUCCIONES SLU	1,28	0,00	No alcanza Superficie Mínima.
3***9Q	HENANDEZ BAQUERO PEDRO MARIA	1,37	0,00	No alcanza Superficie Mínima.
E***62	HEREDERAS DE DON ANTONIO PECERO CB	0	0,00	No alcanza Superficie Mínima.
E***29	HEREDEROS AMALIA ARIAS ARIAS	28,05	2.524,50	
E***43	HEREDEROS ASUNCION ALVEAR CB	0	0,00	No alcanza Superficie Mínima.
E***86	HEREDEROS DE CARLOS GARCIA MONTES Y CARMEN GAMERO JARAQUEMADA CB	20,66	1.859,40	
E***09	HEREDEROS DE JUAN FCO. MORENO ALCANTARA	23,85	2.146,50	
J***12	HEREDEROS DE MARTIN DIAZ S.C.	15,29	1.376,10	
E***15	HEREDEROS FRANCISCO CASTELLANO ALCANTARA COM. HER. YACENTE	38,33	3.449,70	
E***18	HERENCIA YACENTE DE D. FERNANDO RUIZ VALERO	36,22	3.259,80	
E***23	HERENCIA YACENTE DE VALVANERA DOMINGUEZ ALVAREZ DEL VAYO	20,33	1.829,70	
J***15	HERMANAS CASTAÑO CARRETERO SC	8,71	783,90	
E***32	HERMANAS GARCIA RODRIGUEZ, C.B.	1,41	0,00	No alcanza Superficie Mínima.
E***12	HERMANOS ARROYO FERNANDEZ DE AGUILAR CB	3,26	293,40	
B***02	HERMANOS ARROYO ZAPATA S.L.	4,62	415,80	
J***16	HERMANOS BARRERA NIETO SC	23,71	2.133,90	
J***06	HERMANOS BERMEJO MORAN SC	3,57	321,30	
J***21	HERMANOS BUENO SOCIEDAD CIVIL	34,63	3.116,70	
B***98	HERMANOS CORTES CANGAS S.L.	1,51	0,00	No alcanza Superficie Mínima.
E***06	HERMANOS DRAKE JARAQUEMADA C.B.	31,73	2.855,70	
E***55	HERMANOS FERNANDEZ ACOSTA CB	12,56	1.130,40	
B***92	HERMANOS HERNANDEZ RAMIREZ EXPLOTACIONES AGRICOLAS Y GANADERAS	7,03	632,70	
J***09	HERMANOS LAJA MORA SC	108,28	8.000,00	
E***01	HERMANOS MARCOS GORDILLO COMUNIDAD HEREDITARIA	34,82	3.133,80	
J***08	HERMANOS MARTINEZ LOPEZ S.C.	4,95	445,50	
V***11	HERMANOS MORENO SUAREZ SAT	74,29	6.686,10	
J***17	HERMANOS SALGUERO SOLANO SC	2,79	0,00	No alcanza Superficie Mínima.
8***6L	HERMOSA VAQUERIZO FABIOLA	10,49	1.153,90	
0***4M	HERMOSO BARRERA FELISA	12,05	1.084,50	
0***7X	HERMOSO BARRERA MATEO	6,33	569,70	
0***1W	HERMOSO DIAZ SOLEDAD	6,25	562,50	
4***4G	HERMOSO DURAN Mª SOLEDAD	1,19	0,00	No alcanza Superficie Mínima.
4***1Q	HERMOSO FLORES ANTONIO MARIA	13,05	1.435,50	
4***6K	HERMOSO FLORES INMACULADA	6,13	551,70	
0***8Y	HERMOSO MANGAS SARA	13,82	1.520,20	
3***4H	HERMOSO ORTIZ ANTONIO JOSE	8,73	785,70	
8***7J	HERMOSO RODRIGUEZ VERÓNICA	11,73	1.055,70	
0***3E	HERMOSO SOLIS PEDRO	15,35	1.381,50	
5***8N	HERNAN TERCERO ALFREDO	0	0,00	No alcanza Superficie Mínima.
7***2Y	HERNANDEZ ALVAREZ FERMIN	2,84	0,00	No alcanza Superficie Mínima.
7***8H	HERNANDEZ ALVAREZ JOAQUINA	1,88	0,00	No alcanza Superficie Mínima.
7***3M	HERNANDEZ ARENAS FRANCISCO	26,79	2.946,90	
0***2B	HERNANDEZ ARROJO MARIA INMACULADA	0	0,00	No alcanza Superficie Mínima.

Nota: para ampliar información de cada expediente individualizado consultar en la plataforma laboreo <https://laboreo.juntaex.es/>

Página 57 de 121

Csv:	FDJEXMXSKDMYPGXYPYSXZJHWNK84GL2	Fecha	25/06/2024 12:17:40
Firmado Por	JOSE MARIA GUERRERO PEREZ - J. Serv. Produccion Agricola Y Ganadera		
Url De Verificación	https://sede.gobex.es/SEDE/csv/codSeguroVerificacion.jsf	Página	59/123



NIF	BENEFICIARIO	Superficie Validada (ha)	Importe (€)	INCIDENCIAS
3***6P	HERNANDEZ BAQUERO GREGORIO	2,64	0,00	No alcanza Superficie Mínima.
7***0Q	HERNANDEZ BLAZQUEZ ANTONIA	0,14	0,00	No alcanza Superficie Mínima.
7***2X	HERNANDEZ BLAZQUEZ FRANCISCA	0	0,00	No alcanza Superficie Mínima.
0***3B	HERNANDEZ CADENAS ANTONIA	9,29	836,10	
0***2X	HERNANDEZ CADENAS JUAN	7,35	661,50	
0***9E	HERNANDEZ CASTELAO FRANCISCO	39,12	3.520,80	
0***6A	HERNANDEZ CEBADERO MARIA DE LOS ANGELES	0,08	0,00	No alcanza Superficie Mínima.
0***3K	HERNANDEZ CECILIO TOMAS	0,2	0,00	No alcanza Superficie Mínima.
4***5T	HERNANDEZ DIAZ LORENZO	10,75	1.182,50	Confirmar cuenta bancaria en trámite ARADO.
8***3D	HERNANDEZ DURAN GABRIEL	0	0,00	No alcanza Superficie Mínima.
0***5C	HERNANDEZ GALVAN FCO. JAVIER	0	0,00	No alcanza Superficie Mínima.
0***6D	HERNANDEZ GARCIA LUISA	0,16	0,00	No alcanza Superficie Mínima.
3***0D	HERNANDEZ GRAGERA ANTONIO	1,19	0,00	No alcanza Superficie Mínima.
7***9D	HERNANDEZ GUIJO MARIA ELENA	0	0,00	No alcanza Superficie Mínima.
0***0T	HERNANDEZ HERNANDEZ JULIAN	0,28	0,00	No alcanza Superficie Mínima.
4***1J	HERNANDEZ JARAMILLO MARIA	18,62	2.048,20	
4***4L	HERNÁNDEZ MARTÍN MARCOS ANTONIO	0	0,00	No alcanza Superficie Mínima.
0***4G	HERNANDEZ MARTINEZ JUANA MARIA	1,43	0,00	No alcanza Superficie Mínima.
7***7M	HERNANDEZ MONTERO FERNANDO	0,06	0,00	No alcanza Superficie Mínima.
7***8N	HERNANDEZ NARANJO Mª NATIVIDAD	24,79	2.726,90	
7***7E	HERNANDEZ ORTIZ ISABEL	1,41	0,00	No alcanza Superficie Mínima.
2***5V	HERNANDEZ PEREZ FERNANDO	0,31	0,00	No alcanza Superficie Mínima.
0***5J	HERNANDEZ REGAÑA IGNACIO	1,27	0,00	No alcanza Superficie Mínima.
4***4A	HERNÁNDEZ RIVAS DIEGO	2,95	0,00	No alcanza Superficie Mínima.
3***8D	HERNANDEZ RODRIGUEZ LUCIA	2,26	0,00	No alcanza Superficie Mínima.
4***1L	HERNANDEZ RUIZ ANA ISABEL	1,5	0,00	No alcanza Superficie Mínima.
0***8F	HERNANDEZ RUIZ ANDREA	1,21	0,00	No alcanza Superficie Mínima.
0***0B	HERNANDEZ SANCHEZ JUANA	29,76	2.678,40	
4***0F	HERNANDEZ VAQUERO ALBERTO	49,81	5.479,10	
7***3Z	HERRAEZ PEREZ MARIA PILAR	5,48	493,20	
0***0V	HERRERA BELMONTE JUAN CARLOS	0	0,00	No alcanza Superficie Mínima.
3***5Q	HERRERA PICALLO DANIEL	13,37	1.470,70	
0***4X	HERRERO MARTINEZ MARIA DEL CARMEN	0,06	0,00	No alcanza Superficie Mínima.
8***1G	HIDALGO CARVAJAL DIONISIO	3,69	332,10	
7***3W	HIDALGO FERNANDEZ RAFAELA	0	0,00	No alcanza Superficie Mínima.
2***6S	HIDALGO HERRANZ IVAN	0,08	0,00	No alcanza Superficie Mínima.
5***9V	HIDALGO POLO MARIA DE LOS ANGELES	4,29	386,10	
0***2H	HIDALGO RUBIO MARIA DOLOR	7,94	714,60	
4***6T	HIERRO DEL HOYO PEDRO	27,95	3.074,50	
0***5G	HIERRO LAVADO JUAN	4,44	399,60	
1***0B	HIERRO LOPEZ LAURA	0	0,00	No alcanza Superficie Mínima.
3***5A	HIERRO MONJE JUAN MANUEL	0,97	0,00	No alcanza Superficie Mínima.
3***5Y	HIERRO RODRIGUEZ JOSE MARIA	1,36	0,00	No alcanza Superficie Mínima.
0***1C	HIERRO RODRIGUEZ PEDRO	7,28	800,80	
7***2E	HIGUERA ALVAREZ ANTONIA	1,54	0,00	No alcanza Superficie Mínima.
7***5N	HIGUERA ALVAREZ FRANCISCO	0,64	0,00	No alcanza Superficie Mínima.
0***2X	HIGUERO GUERRERO DOLORES	3,71	333,90	
0***6A	HIGUERO GUERRERO PEDRO	4,79	431,10	
2***1J	HIGUERO HIGUERO JOSE LUIS	0,09	0,00	No alcanza Superficie Mínima.

Nota: para ampliar información de cada expediente individualizado consultar en la plataforma laboreo <https://laboreo.juntaex.es/>

Página 58 de 121

Csv:	FDJEXMXSKDMPYGPXPYSXZJHWNK84GL2	Fecha	25/06/2024 12:17:40
Firmado Por	JOSE MARIA GUERRERO PEREZ - J. Serv. Produccion Agricola Y Ganadera		
Url De Verificación	https://sede.gobex.es/SEDE/csv/codSeguroVerificacion.jsf	Página	60/123



NIF	BENEFICIARIO	Superficie Validada (ha)	Importe (€)	INCIDENCIAS
E***35	HIJOS DE FRANCISCO DELGADO PEDRERO, C.B.	0	0,00	No alcanza Superficie Mínima.
0***3E	HINOJAL GARZON MARIA TERESA	0	0,00	No alcanza Superficie Mínima.
1***2Z	HINOJAL SANCHEZ Mª GEMA	0	0,00	No alcanza Superficie Mínima.
7***5D	HIPOLITO CORBACHO JUAN MANUEL	1,35	0,00	No alcanza Superficie Mínima.
0***6V	HIPÓLITO GONZÁLEZ FRANCISCO JESÚS	6,96	765,60	
0***4W	HIPOLITO GORDILLO FRANCISCO	1,47	0,00	No alcanza Superficie Mínima.
0***6L	HIPOLITO MANCERA ANTONIO	14,19	1.277,10	
8***5A	HIPOLITO VACAS JUAN	1,35	0,00	No alcanza Superficie Mínima.
J***59	HNAS RANGEL GALLARDO SC	4,23	380,70	
J***56	HNOS JARAQUEMADA OVANDO SC	11,24	1.011,60	
J***10	HNOS ROJAS PASTOR SC	31,63	2.846,70	
E***97	HNOS. SIERRA MARTIN, CB	14,52	1.306,80	
0***5W	HOLGUERA DORADO CAYETANO	1,67	0,00	No alcanza Superficie Mínima.
7***6M	HOLGUERA DORADO FRANCISCO JAVIER	5,76	633,60	
3***0Z	HORMIGO AREVALO ANTONIO	0,73	0,00	No alcanza Superficie Mínima.
8***6Q	HORMIGO MERCHAN ANGEL CARLOS	9,93	1.092,30	
3***5P	HORMIGO MERCHAN MANUEL	9,43	1.037,30	
8***1D	HORMIGO MORGADO ANDRES	3,03	272,70	
8***4H	HORMIGO MORGADO JOSE MARIA	11,22	1.009,80	
8***0P	HORMIGO MORGADO ROSARIO	0,7	0,00	No alcanza Superficie Mínima.
0***9A	HORMIGO RODRIGUEZ ANTONIO	20,41	1.836,90	
8***7B	HORMIGO RODRIGUEZ LUIS	20,68	2.274,80	
7***5E	HORRILLO DELGADO DAVID	0,16	0,00	No alcanza Superficie Mínima.
7***1V	HORRILLO HIDALGO FRANCISCO	7,54	678,60	
0***4R	HORRILLO PRIETO ANTONIO	0,46	0,00	No alcanza Superficie Mínima.
0***1Z	HOYOS CABALLERO MARIA ANTONIA	0,12	0,00	No alcanza Superficie Mínima.
0***7E	HOYOS FRANCO RITA	0,38	0,00	No alcanza Superficie Mínima.
0***6W	HOYOS HUERTAS JOSE	3,46	311,40	
7***9R	HOYOS LLANO ISABEL	0,74	0,00	No alcanza Superficie Mínima.
2***8M	HOYOS SANCHEZ JOSE JAVIER	1,68	0,00	No alcanza Superficie Mínima.
0***7V	HUERTAS CANTALEJO PAULA	0	0,00	No alcanza Superficie Mínima.
0***1S	HUERTAS HUERTAS JUAN	0	0,00	No alcanza Superficie Mínima.
8***2D	HUERTAS MORA DAVID	0,23	0,00	No alcanza Superficie Mínima.
4***8V	HUERTAS REYES, ANTONIO	0	0,00	No alcanza Superficie Mínima.
4***1N	HURTADO ALVAREZ ESTEBAN	30,33	3.336,30	
7***2F	HURTADO ALVAREZ ISIDRO JESUS	44,56	4.901,60	
4***3Y	HURTADO BERMEJO JUAN ANTONIO	28,98	3.187,80	
0***1Y	HURTADO CABALLERO EMILIO	0,9	0,00	No alcanza Superficie Mínima.
0***6W	HURTADO CABALLERO JUAN	1,08	0,00	No alcanza Superficie Mínima.
0***8E	HURTADO GARCIA CATALINA	3,05	274,50	
0***1J	HURTADO GOMEZ FRANCISCA	3,38	371,80	
7***1W	HURTADO GOMEZ GREGORIO	5,65	508,50	
4***8D	HURTADO GONZALEZ JUAN ANTONIO	21,69	2.385,90	
4***0H	HURTADO GONZALEZ JUAN ANTONIO	11,01	1.211,10	
7***3S	HURTADO NAVIA JUANA MARIA	2,36	0,00	No alcanza Superficie Mínima.
0***6F	HURTADO ORTIZ JUANA	12,68	1.394,80	
7***4E	HURTADO PACHON FRANCISCO	7,57	832,70	
4***9P	HURTADO PALOMO MARIA DEL CARMEN	19,41	2.135,10	
8***2C	HURTADO PAVON MANUEL	0,52	0,00	No alcanza Superficie Mínima.
0***6S	HURTADO PEREZ ANTOLIN	10,24	921,60	

Nota: para ampliar información de cada expediente individualizado consultar en la plataforma laboreo <https://laboreo.juntaex.es/>

Página 59 de 121

Csv:	FDJEXMXSKDMPYGPYSXZJHWNK84GL2	Fecha	25/06/2024 12:17:40
Firmado Por	JOSE MARIA GUERRERO PEREZ - J. Serv. Produccion Agricola Y Ganadera		
Url De Verificación	https://sede.gobex.es/SEDE/csv/codSeguroVerificacion.jsf	Página	61/123



NIF	BENEFICIARIO	Superficie Validada (ha)	Importe (€)	INCIDENCIAS
3***5E	HURTADO PEREZ ANTONIO	19,48	2.142,80	
0***9J	HURTADO PEREZ JESUS	54,1	5.951,00	
7***4N	HURTADO PEREZ Mª TERESA	3,15	283,50	
0***1Y	HURTADO PEREZ MANUEL	19,74	1.776,60	
3***4X	HURTADO PEREZ MANUEL	32,7	3.597,00	
3***2Q	IBARRA BERJANO FRANCISCO	0	0,00	No alcanza Superficie Mínima.
1***0L	IGLESIAS BULLAALL VICTOR MANUEL	0,25	0,00	No alcanza Superficie Mínima.
7***7B	IGLESIAS CAIDO PEDRO ISIDORO	0,65	0,00	No alcanza Superficie Mínima.
0***0Q	IGLESIAS CERVIGON NICANOR	0	0,00	No alcanza Superficie Mínima.
0***1R	IGLESIAS CID FRANCISCO	2,52	0,00	No alcanza Superficie Mínima.
0***3A	IGLESIAS CRIADO ISABEL	0,21	0,00	No alcanza Superficie Mínima.
7***5Z	IGLESIAS GUERRERO FÉLIX	0	0,00	No alcanza Superficie Mínima.
7***9X	IGLESIAS IGLESIAS CRISTINA	0	0,00	No alcanza Superficie Mínima.
0***3F	IGLESIAS NUÑEZ JOSE LUIS	0	0,00	No alcanza Superficie Mínima.
5***6D	IGLESIAS RAMIREZ DANIEL	0	0,00	No alcanza Superficie Mínima.
0***1R	IGLESIAS RAMÍREZ JOSÉ MANUEL	0	0,00	No alcanza Superficie Mínima.
0***0X	IGLESIAS SANCHEZ M.PILAR	4,66	419,40	
7***2Z	IGLESIAS SUAREZ FRANCISCO MIGUEL	8,41	925,10	
B***17	INDIAN OCEAN SL	2,8	0,00	No alcanza Superficie Mínima.
7***9B	INDIAS ALVAREZ FCO. JOSE	9,2	828,00	
3***3D	INDIAS DIAZ ANTONIO	2,05	0,00	No alcanza Superficie Mínima.
3***2Y	INDIAS DIAZ PEDRO MARIA	4,95	445,50	
0***3X	INDIAS GRAGERA CESAREO	9,18	826,20	
3***3W	INDIAS MELENDEZ MODESTA	9,2	828,00	
4***7J	INDIAS MERCHAN JUAN ANTONIO	33,15	3.646,50	
7***8Y	INDIAS ORTIZ ISABEL	3,32	365,20	
4***8D	INDIAS ORTIZ MARIA SOLEDAD	11,13	1.224,30	
0***5L	INDIAS PABLOS GREGORIO	5	450,00	
0***7Q	INDIAS RANGEL JUAN	29,08	3.198,80	
7***0G	INDIAS RANGEL MARIA CARMEN	3,19	350,90	
7***0Y	INDIAS SOLIS CESAREO	14,12	1.270,80	
B***20	INDUSTRIAS CALEYA S.L.	100,36	8.000,00	
0***8H	INES LOPEZ JULIANA	0	0,00	No alcanza Superficie Mínima.
3***3F	INFANTES GONZALEZ ROSARIO	5,39	485,10	
B***03	INICIATIVAS DE EXPANSION Y ANALISIS SL	4,46	401,40	
B***76	INMOBILIARIA MARGARITA MORENAS GESTION S	20,49	1.844,10	
E***00	INVESTIGACIONES Y PROYECTOS AVANZADOS C.B.	1,98	0,00	No alcanza Superficie Mínima.
0***7H	IÑIGO MERINO JOSE MANUEL	9,18	826,20	
3***7R	ISIDORO GARCIA MARIA TERESA	0,24	0,00	No alcanza Superficie Mínima.
B***55	ITER METROPOLITA AGRO SL	44,95	4.045,50	
0***8S	IZAGUIRRE MORENO MANUEL	0,03	0,00	No alcanza Superficie Mínima.
7***4B	IZQUIERDO GARCIA M.CRUZ	12,06	1.085,40	
3***1R	IZQUIERDO MORA ANTONIO JOSE	1,63	0,00	No alcanza Superficie Mínima.
0***9E	IZQUIERDO RUBIO FELIPE	2,48	0,00	No alcanza Superficie Mínima.
0***2A	JAEN BUENAVIDA ANGEL	10,83	1.191,30	
7***5M	JANDARA MANGAS ALEJANDRA	0	0,00	No alcanza Superficie Mínima.
0***4A	JARA VILLAR ANTONIO	0,74	0,00	No alcanza Superficie Mínima.
0***7S	JARAIZ PEÑA QUILIANO	0	0,00	No alcanza Superficie Mínima.
3***1G	JARAMILLO CALDERON OSCAR	58,09	6.389,90	

Nota: para ampliar información de cada expediente individualizado consultar en la plataforma laboreo <https://laboreo.juntaex.es/>

Página 60 de 121

Csv:	FDJEXMXSKDMYPGXPSYXZJHWNK84GL2	Fecha:	25/06/2024 12:17:40
Firmado Por	JOSE MARIA GUERRERO PEREZ - J. Serv. Produccion Agricola Y Ganadera		
Url De Verificación	https://sede.gobex.es/SEDE/csv/codSeguroVerificacion.jsf	Página	62/123



NIF	BENEFICIARIO	Superficie Validada (ha)	Importe (€)	INCIDENCIAS
8***8N	JARAMILLO CALEYA PURIFICACION	26,64	2.397,60	
8***9P	JARAMILLO CHAVES ANTONIO LUIS	12,45	1.120,50	
8***9C	JARAMILLO CHAVES MARIA JOSEFA	18,85	1.696,50	
0***5V	JARAMILLO GUTIERREZ ANGEL	19,59	2.154,90	
3***5X	JARAMILLO HERNANDEZ FRANCISCO	2,56	0,00	No alcanza Superficie Mínima.
7***0C	JARAMILLO MERCHAN ANDRES	28,17	3.098,70	
8***2C	JARAMILLO PORTERO JOAQUIN	0	0,00	No alcanza Superficie Mínima.
8***5M	JARAMILLO SARA ANTONIO	13,83	1.521,30	
3***6S	JARAMILLO SARA LUIS	15,26	1.678,60	
3***2X	JARAMILLO SARA MANUEL	18,2	2.002,00	
8***9F	JARAMILLO SAYAGO FERNANDO	9,57	1.052,70	
7***1V	JERONIMO MARTIN LUCAS	0	0,00	No alcanza Superficie Mínima.
7***3F	JIMENEZ BARRAGAN JOSE GABRIEL	10,07	1.107,70	
7***3P	JIMENEZ CABALLERO JUAN	1,3	0,00	No alcanza Superficie Mínima.
8***9W	JIMENEZ CARVAJAL MANUEL	5,49	603,90	
7***6T	JIMENEZ CASTILLA MANUELA	7,27	654,30	
0***0C	JIMENEZ CRUZ PAULINO	0,77	0,00	No alcanza Superficie Mínima.
0***8P	JIMENEZ DIAZ DOMINGO	1,3	0,00	No alcanza Superficie Mínima.
0***3F	JIMENEZ GOMEZ FRANCISCO	0	0,00	No alcanza Superficie Mínima.
7***7F	JIMENEZ IGLESIAS FLORICIA	0,88	0,00	No alcanza Superficie Mínima.
0***2T	JIMENEZ MANCERA MANUEL	12,95	1.165,50	
0***7X	JIMENEZ MAÑANA MIGUEL	0,01	0,00	No alcanza Superficie Mínima.
0***4R	JIMENEZ MAÑANAS JOSE	0,28	0,00	No alcanza Superficie Mínima.
7***0M	JIMENEZ MENDO VALENTIN	0,55	0,00	No alcanza Superficie Mínima.
0***7S	JIMENEZ MOLINA JUAN PEDRO	0	0,00	No alcanza Superficie Mínima.
7***4Y	JIMENEZ PARRALEJO JUAN SEBASTIAN	0	0,00	No alcanza Superficie Mínima.
8***0L	JIMENEZ PONCE CANDIDO	15,28	1.680,80	
7***9C	JIMENEZ PONCE NARCISO	2,15	0,00	No alcanza Superficie Mínima.
0***0F	JIMENEZ PUERTO JOSE LUIS	2,21	0,00	No alcanza Superficie Mínima.
0***1X	JIMÉNEZ PULIDO ANTONIO	0	0,00	No alcanza Superficie Mínima.
2***7M	JIMENEZ PULIDO MARIO ANDRES	0	0,00	No alcanza Superficie Mínima.
8***2B	JIMENEZ SANCHEZ AGUSTINA DEL PILAR	0,79	0,00	No alcanza Superficie Mínima.
0***8G	JIMENEZ SANCHEZ ISAIAS	0,47	0,00	No alcanza Superficie Mínima.
4***4J	JIMENO ALONSO MARÍA TERESA	0	0,00	No alcanza Superficie Mínima.
7***6W	JOCILES MOLINA ROQUE ANTONIO	0,05	0,00	No alcanza Superficie Mínima.
0***5B	JODAR IZQUIERDO MARIA TERESA	4,5	405,00	
0***3H	JORGE JIMENEZ MARIA	0	0,00	No alcanza Superficie Mínima.
7***6H	JORGE SANCHEZ JOSE MANUEL	0,1	0,00	No alcanza Superficie Mínima.
0***8Y	JULIAN MACIAS MANUEL	0	0,00	No alcanza Superficie Mínima.
J***09	LA CABRA S.C.	67,11	6.039,90	
F***77	LA ENCARNACION SOCIEDAD COOP. ESPECIAL AGRICOLA	0	0,00	No alcanza Superficie Mínima.
E***50	LA PIJOTILLA CB	1,17	0,00	No alcanza Superficie Mínima.
J***43	LA TORRUCA SC	0	0,00	No alcanza Superficie Mínima.
0***1S	LADERA BECERRA CIPRIANO	18,1	1.629,00	
0***9F	LADERA BECERRA TIBURCIO	3,37	303,30	
0***3A	LADERA FERNANDEZ MARIA DEL CARMEN	0,91	0,00	No alcanza Superficie Mínima.
0***4R	LADERA FERNANDEZ NICOLAS	3,59	394,90	
0***9A	LADERA PICON JOSE LUIS	2,37	0,00	No alcanza Superficie Mínima.
0***0P	LADERA PICON MIGUEL	21,92	1.972,80	
7***4W	LADERA TEJADA PILAR	2,29	0,00	No alcanza Superficie Mínima.

Nota: para ampliar información de cada expediente individualizado consultar en la plataforma laboreo <https://laboreo.juntaex.es/>

Página 61 de 121

Csv:	FDJEXMXSKDMYPGXPSXZJHWNK84GL2	Fecha	25/06/2024 12:17:40
Firmado Por	JOSE MARIA GUERRERO PEREZ - J. Serv. Produccion Agricola Y Ganadera		
Url De Verificación	https://sede.gobex.es/SEDE/csv/codSeguroVerificacion.jsf	Página	63/123



NIF	BENEFICIARIO	Superficie Validada (ha)	Importe (€)	INCIDENCIAS
2***6R	LADERO ALONSO MIRIAM	0,91	0,00	No alcanza Superficie Mínima.
0***0J	LAGAR PEREZ AGUSTIN	14,56	1.601,60	
0***8V	LAGOS BORRALLO PEDRO RAMÓN	11,92	1.311,20	
1***5X	LAGUNA BELLO ADORACION	0,2	0,00	No alcanza Superficie Mínima.
7***0M	LAGUNA CIRIERO JULIA	0	0,00	No alcanza Superficie Mínima.
0***2V	LAIS DIAZ JOSE	0,94	0,00	No alcanza Superficie Mínima.
4***6J	LAJA CARO AGUSTIN	38,17	4.198,70	
0***3F	LAJA ESPERILLA ALONSO	29,87	3.285,70	
0***2Y	LAJA ESPERILLA AMPARO	2,67	0,00	No alcanza Superficie Mínima.
3***2G	LAJA GONZALEZ CONCEPCION	46,81	5.149,10	
3***5X	LAJA MORA ANGEL JESUS	29,29	3.221,90	
0***4B	LAJAS GONZALEZ ANTONIA	69,36	7.629,60	
7***7W	LAJAS GONZALEZ Mª ANGELES	3,49	314,10	
0***0J	LAJAS GONZALEZ MARIA PIEDAD	34,35	3.091,50	
7***0R	LAJAS OBREGON MARIA JESUS	0,33	0,00	No alcanza Superficie Mínima.
0***0D	LAJAS ROBLEDO CONSUELO	12,84	1.155,60	
0***5N	LAPIE PAREDES ANTONIO	13,92	1.531,20	
0***1Q	LAPIE SANCHEZ JUAN	4,19	377,10	
0***1B	LARA ALVEZ MARIA	0,79	0,00	No alcanza Superficie Mínima.
B***37	LAS CABALLERAS 1906	98,47	8.000,00	
J***22	LAS MARGARITAS SC	26,12	2.350,80	
F***97	LAS MONGIAS SDAD COOP LTDA	1,3	0,00	No alcanza Superficie Mínima.
B***35	LAS ROZAS DE SAN MIGUEL SL	26,25	2.362,50	
4***8D	LASO MARTIN MARIA MONTSERRAT	0	0,00	No alcanza Superficie Mínima.
0***3G	LAVADO ANTUNEZ BARTOLOME	1,05	0,00	No alcanza Superficie Mínima.
0***1D	LAVADO BARRERA ANA	41,38	3.724,20	
3***2W	LAVADO BARRERA JUAN	0,71	0,00	No alcanza Superficie Mínima.
4***3M	LAVADO BARRERA MANUEL FERNANDO	50,97	5.606,70	
0***3F	LAVADO BARROSO ELENA	2,47	0,00	No alcanza Superficie Mínima.
8***7F	LAVADO BARROSO JOSE LUIS	18,12	1.993,20	
8***8G	LAVADO CAMISON CESAREO	0,04	0,00	No alcanza Superficie Mínima.
8***9B	LAVADO CANSECO FRANCISCO	0,14	0,00	No alcanza Superficie Mínima.
0***6J	LAVADO FERNANDEZ CLAUDIO	4,47	402,30	
0***1G	LAVADO FLORES MANUEL	0,56	0,00	No alcanza Superficie Mínima.
7***8N	LAVADO GARRIDO LEONARDO	5,77	519,30	
8***9H	LAVADO GUILLEN CELESTINO IGNACIO	20,61	2.267,10	
8***4F	LAVADO HERNANDEZ JUAN	0,4	0,00	No alcanza Superficie Mínima.
8***3Y	LAVADO LAVADO FRANCISCO JAVIER	0,95	0,00	No alcanza Superficie Mínima.
4***7Z	LAVADO LAVADO JOSE MIGUEL	2,56	0,00	No alcanza Superficie Mínima.
0***7Q	LAVADO LAVADO JUSTO	42,03	4.623,30	
0***0Q	LAVADO MACIAS MANUEL	1,39	0,00	No alcanza Superficie Mínima.
3***0S	LAVADO MARTINEZ DIEGO JESÚS	34,04	3.744,40	
0***4L	LAVADO MARTINEZ JUAN FERNANDO	3	270,00	
7***8H	LAVADO MARTINEZ MANUEL	4,12	453,20	
0***0B	LAVADO MARTINEZ MARIA TERESA	8,86	797,40	
8***8V	LAVADO MOLINA JOSE ANTONIO	2,11	0,00	No alcanza Superficie Mínima.
3***0G	LAVADO MONTAÑO ANGEL	21,29	2.341,90	
2***1Q	LAVADO PAREDES JUANA	7,61	684,90	
3***5V	LAVADO RICO SANTOS	2,75	0,00	No alcanza Superficie Mínima.
0***5V	LAVADO ROBLAS ANSELMO	4,54	499,40	

Nota: para ampliar información de cada expediente individualizado consultar en la plataforma laboreo <https://laboreo.juntaex.es/>

Página 62 de 121

Csv:	FDJEXMXSKDMPYGPYSXZJHWNK84GL2	Fecha	25/06/2024 12:17:40
Firmado Por	JOSE MARIA GUERRERO PEREZ - J. Serv. Produccion Agricola Y Ganadera		
Url De Verificación	https://sede.gobex.es/SEDE/csv/codSeguroVerificacion.jsf	Página	64/123



NIF	BENEFICIARIO	Superficie Validada (ha)	Importe (€)	INCIDENCIAS
0***0H	LAVADO ROBLAS CATALINA	2,67	0,00	No alcanza Superficie Mínima.
0***6W	LAVADO RODRIGUEZ ISABEL	13,36	1.202,40	
0***4H	LAVADO SOLANO CARMEN	20,08	1.807,20	
0***6D	LAVADO TINOCO FRANCISCO JAVIER	0	0,00	No alcanza Superficie Mínima.
8***3D	LAVADO TINOCO RAFAEL	13,79	1.516,90	
0***4G	LAVADO TRIGUERO ISAAC	7,22	794,20	
0***7Q	LAVADO ZAMBRANO MANUEL	2,88	0,00	No alcanza Superficie Mínima.
8***6N	LAVERA OLIVERA LUISA DE	9,65	868,50	
3***8N	LAY DIAZ FERMIN	2,2	0,00	No alcanza Superficie Mínima.
0***5Q	LAZARO ALVAREZ MANUEL	3,47	312,30	
4***0K	LAZARO HURTADO ANTONIO	27,18	2.989,80	
1***8E	LAZARO MARTIN M BIENVENIDA	0,91	0,00	No alcanza Superficie Mínima.
0***4V	LAZARO PAVON MARIA	1,25	0,00	No alcanza Superficie Mínima.
0***2X	LAZARO PEREZ PIEDAD VICENTA	27,05	2.975,50	
7***4S	LEAL HERNANDEZ MARIA CRUZ	20,15	2.216,50	
7***1A	LEAL LORENZO MARIA DEL CARMEN	3,05	274,50	
0***8N	LEAL PRIETO MATIAS	21,34	2.347,40	
0***5T	LEAL QUIÑONES FELIPE	22,75	2.502,50	
0***2A	LEDESMA BOLAÑOS FRANCISCO JAVIER	17,45	1.919,50	
0***5Y	LEDESMA CABALLERO GEMA MARIA	7,58	833,80	
0***2L	LEDESMA CABALLERO MANUEL	4,13	371,70	
4***9H	LEDESMA CABALLERO PILAR	10,15	913,50	
3***8L	LEDESMA CAÑA ANDRES MANUEL	20,25	2.227,50	
3***9E	LEDESMA DIAZ MIGUEL	17,58	1.933,80	
7***1F	LEDESMA GARCIA MANUELA	3,55	319,50	
0***8B	LEDESMA GOMEZ JUAN ANTONIO	4,42	397,80	
7***2A	LEDESMA GONZALEZ MANUEL	18,61	2.047,10	
7***5N	LEDESMA SANCHEZ DOMINGO	8,96	806,40	
0***3D	LEDESMA SANCHEZ FELIX MAUEL	29,53	2.657,70	
7***1K	LEDESMA SANCHEZ FRANCISCO JOSE	10,1	909,00	
0***1D	LEDESMA SANCHEZ ISIDRO	7,67	690,30	
7***6L	LEDESMA TAVERO ANTONIO	9,05	995,50	
0***6F	LEDESMA TAVERO MANUEL	7,35	661,50	
0***0M	LEDO MATEOS JOSE MARIA	2,58	0,00	No alcanza Superficie Mínima.
0***1D	LEDO RIVERO FLORENCIO	0	0,00	No alcanza Superficie Mínima.
0***2F	LEIVA GARCIA MODESTO	0,71	0,00	No alcanza Superficie Mínima.
3***5S	LEMO GORDILLO MANUEL	20,31	2.234,10	
0***6J	LEMUS BURGUILLOS ANGEL CUSTODIO	6,66	732,60	
0***5N	LEMUS BURGUILLOS JOSE ANTONIO	4,48	403,20	
3***6T	LEMUS BURGUILLOS MARIA TERESA	3,53	317,70	
0***9M	LEMUS FRANGANILLO JESUS	4,09	368,10	
3***6C	LEMUS LOPEZ JUAN MANUEL	1,29	0,00	No alcanza Superficie Mínima.
0***0T	LEMUS SERRANO MARIA	4,54	408,60	
0***3V	LEMUS VIÑUELA AMPARO	6,98	628,20	
3***5G	LENCERO LEAL ENRIQUETA	17,46	1.920,60	
0***7M	LENCERO LEAL JOSE	5,48	493,20	
0***8F	LENCERO LEAL MARIA VICTORIA	0,58	0,00	No alcanza Superficie Mínima.
4***3H	LENCERO MORGADO JOSE ANTONIO	0,7	0,00	No alcanza Superficie Mínima.
2***5F	LEO RUBIO JUAN ELOY	1,51	0,00	No alcanza Superficie Mínima.
0***8K	LEON GIL ANTONIO	0	0,00	No alcanza Superficie Mínima.

Nota: para ampliar información de cada expediente individualizado consultar en la plataforma laboreo <https://laboreo.juntaex.es/>

Página 63 de 121

Csv:	FDJEXMXSKDMPYGPYSXZJHWNK84GL2	Fecha	25/06/2024 12:17:40
Firmado Por	JOSE MARIA GUERRERO PEREZ - J. Serv. Produccion Agricola Y Ganadera		
Url De Verificación	https://sede.gobex.es/SEDE/csv/codSeguroVerificacion.jsf	Página	65/123



NIF	BENEFICIARIO	Superficie Validada (ha)	Importe (€)	INCIDENCIAS
3***6J	LEON GIL BARBARA	0,02	0,00	No alcanza Superficie Mínima.
3***2C	LEON GIL EMILIO	31,08	3.418,80	Confirmar cuenta bancaria en trámite ARADO.
0***0C	LEON GOMEZ Mª LOURDES	4,03	362,70	
0***7Y	LEON PEREZ JOSE	1,22	0,00	No alcanza Superficie Mínima.
0***0P	LEON RASTROMO SEVERA	4,27	384,30	
0***6N	LEON SAUCEDO JESUS	0,2	0,00	No alcanza Superficie Mínima.
7***8V	LEYGUARDA ROJAS JOAQUIN	7,97	876,70	
B***03	LIEMDA XXI SL	0	0,00	No alcanza Superficie Mínima.
7***6Y	LINARES FERNANDEZ GABINA	7,19	790,90	
0***5Q	LINARES FERNANDEZ JUAN ANTONI	7,19	647,10	
0***8H	LLAMAZARES MERCHAN MARIA CARMEN	7,27	654,30	
0***1L	LLAMAZARES SANTIAGO LUIS	1,72	0,00	No alcanza Superficie Mínima.
8***4L	LLAMAZARES VACAS FRANCISCO JAVIER	10,4	936,00	
0***2V	LLANO LAZARO AGUSTIN VIC	0,14	0,00	No alcanza Superficie Mínima.
0***2F	LLANO SOLIS CONSOLACIÓN	0,3	0,00	No alcanza Superficie Mínima.
4***4E	LLANO TORREJON INMACULADA MARIA	15,5	1.705,00	
B***49	LLANOS DE CASA COLORADA 2005 S.L.	46,05	4.144,50	
8***6C	LLANOS GARCIA EMETERIO	14,83	1.631,30	
0***6W	LLANOS GARCIA JOSE MARIA	27,62	3.038,20	
0***5F	LLANOS GARCIA MANUEL	51,68	5.684,80	Confirmar cuenta bancaria en trámite ARADO.
0***9Z	LLANOS GRAGERA JOSE MANUEL	14,94	1.643,40	
7***4N	LLANOS JUSTO FRANCISCO ADOLFO	1,37	0,00	No alcanza Superficie Mínima.
0***9M	LLANOS LOZANO EUSEBIA DE	0,28	0,00	No alcanza Superficie Mínima.
0***9K	LLANOS LOZANO MANUEL	0,39	0,00	No alcanza Superficie Mínima.
0***2X	LLANOS MARTINEZ MARIA	0	0,00	No alcanza Superficie Mínima.
7***1R	LLANOS MASA JUAN ANTONIO	0	0,00	No alcanza Superficie Mínima.
7***5J	LLANOS MORALES DIEGO	7,45	670,50	
0***0E	LLANOS NARANJO FELIX	6,99	629,10	
0***1F	LLANOS PUERTO JOSE MARIA	0	0,00	No alcanza Superficie Mínima.
3***9P	LLANOS SALGUERO IGNACIA	2,74	0,00	No alcanza Superficie Mínima.
2***3S	LLANOS SANCHEZ AGUSTIN	0,08	0,00	No alcanza Superficie Mínima.
7***2J	LLANOS SANCHEZ ANTONIO	1,31	0,00	No alcanza Superficie Mínima.
0***2V	LLANOS SANCHEZ JOSE JAVIER	6,8	612,00	
0***0T	LLANOS TORRES LEONOR	8,34	750,60	
3***9G	LLERA ALVAREZ FERNANDO AV	6,25	562,50	
7***7H	LLERA ESPADA JOSE LUIS	8,61	947,10	
0***7R	LLERENA LLERENA RAFAEL	0,03	0,00	No alcanza Superficie Mínima.
A***62	LMCSA SA	0	0,00	No alcanza Superficie Mínima.
3***3M	LOPEZ ALEJANDRE ANTONIO	0	0,00	No alcanza Superficie Mínima.
3***1R	LOPEZ BARDON RAQUEL	52,2	4.698,00	
8***4Y	LOPEZ BARRIOS TEODORO	6,11	549,90	
3***4S	LOPEZ BURGUILLOS M.JOSE	12,33	1.356,30	
7***1R	LOPEZ CALLE CORONADA	2,54	0,00	No alcanza Superficie Mínima.
7***6L	LOPEZ CALLE SATURIO	9,42	847,80	
7***8S	LOPEZ CARCABOSO MARIA	7,48	673,20	
7***6K	LOPEZ CARCABOSO VALERIANO	4,92	442,80	
0***4F	LOPEZ CARRASCO Mª CONSOLACION	0,66	0,00	No alcanza Superficie Mínima.
8***8C	LOPEZ CASIMIRO ANTONIA	11,69	1.052,10	
3***0W	LOPEZ CASIMIRO JUAN MANUEL	27,28	3.000,80	
8***6S	LOPEZ CHAVES CARMEN	6,65	598,50	

Nota: para ampliar información de cada expediente individualizado consultar en la plataforma laboreo <https://laboreo.juntaex.es/>

Página 64 de 121

Csv:	FDJEXMXSKDMYPGXYPYSXZJHWNK84GL2	Fecha	25/06/2024 12:17:40
Firmado Por	JOSE MARIA GUERRERO PEREZ - J. Serv. Produccion Agricola Y Ganadera		
Url De Verificación	https://sede.gobex.es/SEDE/csv/codSeguroVerificacion.jsf	Página	66/123



NIF	BENEFICIARIO	Superficie Validada (ha)	Importe (€)	INCIDENCIAS
0***7V	LOPEZ CHAVES DIEGO	10,23	920,70	
4***7F	LOPEZ CUELLAR JOSE MARIA	16,17	1.778,70	
0***6H	LOPEZ DAVID JOSEFA	7,02	631,80	
3***6Z	LOPEZ DOMINGUEZ MARIA BEGOÑA	16,68	1.834,80	
0***1A	LOPEZ DURAN MARIA ANGELES	6,77	609,30	
0***5Q	LOPEZ DURAN MARIA DEL CARMEN	12,01	1.080,90	
0***8K	LOPEZ DURAN MARIA DEL PILAR	8,96	806,40	
7***1J	LOPEZ GAJON AMALIA	7,61	684,90	
0***0V	LOPEZ GAJON LUIS	7,4	666,00	
0***4P	LOPEZ GARCIA ANTONIO	0,58	0,00	No alcanza Superficie Mínima.
0***1M	LOPEZ GARCIA DIEGO	0,87	0,00	No alcanza Superficie Mínima.
3***8H	LOPEZ GARCIA JESUS	7,33	806,30	
0***5X	LOPEZ GARCIA JULIANA	7,83	704,70	
7***3V	LOPEZ GARCIA MANUEL	26,13	2.874,30	
0***4S	LOPEZ GARCIA MANUEL	4,63	416,70	
3***9L	LOPEZ GARCIA MARTIN	2,89	0,00	No alcanza Superficie Mínima.
0***8J	LOPEZ GARCIA RAFAEL	2,96	0,00	No alcanza Superficie Mínima.
0***5J	LOPEZ GARCIA RAMON	1,69	0,00	No alcanza Superficie Mínima.
0***3C	LOPEZ GOMEZ Mª CARMEN	21,25	2.337,50	
0***4E	LOPEZ GONZALEZ ANTONIO	37,48	4.122,80	
0***1Z	LOPEZ GONZALEZ JUAN	17,44	1.918,40	
8***1Z	LOPEZ GORDILLO FRANCISCO JAVIER	10,03	1.103,30	
3***2F	LOPEZ HERNANDEZ Mº LUISA	9,64	867,60	
1***8C	LOPEZ HERRERO ANA MARIA	0,47	0,00	No alcanza Superficie Mínima.
3***6V	LOPEZ HORCAJO BLASA MARIA PILAR	0	0,00	No alcanza Superficie Mínima.
4***3W	LOPEZ KIHAL TOMAS SABIR	7,53	677,70	
8***7Q	LOPEZ LOPEZ ANGEL	10,17	1.118,70	
0***1Q	LOPEZ LOPEZ AURELIA	2,39	0,00	No alcanza Superficie Mínima.
3***6F	LOPEZ LOZANO FCO. JULIAN	2,11	0,00	No alcanza Superficie Mínima.
3***1Z	LOPEZ MASA MARIA CONSUELO	0	0,00	No alcanza Superficie Mínima.
0***9V	LOPEZ MELO DAVID	0,63	0,00	No alcanza Superficie Mínima.
0***4E	LOPEZ MONAGO FRANCISCO	4,17	458,70	
0***8Z	LOPEZ MONAGO JUAN	1,6	0,00	No alcanza Superficie Mínima.
4***1A	LOPEZ MORENAS SUAREZ MARIA VANESA	43,88	4.826,80	
0***3Y	LOPEZ MORENO ANTONIO	26,64	2.397,60	
7***8P	LOPEZ MORENO GREGORIO	0	0,00	No alcanza Superficie Mínima.
0***6R	LOPEZ MORENO PEDRO MIGUEL	0,6	0,00	No alcanza Superficie Mínima.
7***0K	LOPEZ MORILLO JOSE MARIA	0,2	0,00	No alcanza Superficie Mínima.
3***9V	LOPEZ NAVARRETE GARRIDO JUAN CARLOS	2,68	0,00	No alcanza Superficie Mínima.
0***1V	LOPEZ NAVARRETE MARIA DOLORES	3,15	283,50	
7***1Y	LOPEZ ORTIZ ANTONIO	24,94	2.743,40	
0***7V	LOPEZ ORTIZ EUGENIO	21,27	2.339,70	
3***6N	LOPEZ ORTIZ MANUEL	5,75	517,50	
0***5F	LOPEZ PAZ ARTURO	0,08	0,00	No alcanza Superficie Mínima.
7***2D	LOPEZ PEREZ PEDRO MIGUEL	0,93	0,00	No alcanza Superficie Mínima.
4***1D	LOPEZ PEREZ SARA	23,55	2.119,50	
3***7L	LOPEZ PINTOR JOSE CARLOS	35,98	3.957,80	
3***8G	LOPEZ PIÑERO JUAN FRANCISCO	3,01	270,90	
3***1Q	LOPEZ PRIETO ANTONIO MARIA	16,76	1.843,60	
2***4L	LOPEZ PULIDO JUAN ANTONIO	0,47	0,00	No alcanza Superficie Mínima.

Nota: para ampliar información de cada expediente individualizado consultar en la plataforma laboreo <https://laboreo.juntaex.es/>

Página 65 de 121

Csv:	FDJEXMXSKDMPYGPYSXZJHWNK84GL2	Fecha	25/06/2024 12:17:40
Firmado Por	JOSE MARIA GUERRERO PEREZ - J. Serv. Produccion Agricola Y Ganadera		
Url De Verificación	https://sede.gobex.es/SEDE/csv/codSeguroVerificacion.jsf	Página	67/123



NIF	BENEFICIARIO	Superficie Validada (ha)	Importe (€)	INCIDENCIAS
3***8Z	LOPEZ REDONDO MARIA PURIF	3,74	336,60	
7***2R	LOPEZ RINA JUAN	0	0,00	No alcanza Superficie Mínima.
4***2Q	LOPEZ RODRIGUEZ MÓNICA	13,48	1.482,80	
0***2J	LOPEZ RUEDA JOSE	0,96	0,00	No alcanza Superficie Mínima.
3***3L	LOPEZ SANCHEZ JOSE	31,44	3.458,40	
3***7B	LOPEZ SAYAGO ANTONIO M ^a	48,52	5.337,20	
4***6K	LOPEZ SOTO CORONADA	22,87	2.515,70	
4***4C	LOPEZ SOTO MARIA DOLORES	21,27	1.914,30	
4***9G	LOPEZ TRINIDAD JOSE MANUEL	19,48	2.142,80	
0***0R	LOPEZ VENTURA JOSE	0,34	0,00	No alcanza Superficie Mínima.
7***2Q	LOPEZ ZAMBRANO VICENTA	3,22	289,80	
2***6Y	LOPEZ ZORZANO MARIA JOSE	3,68	331,20	
7***6M	LORENZO EXPOSITO MARIA DEL CARMEN	0,49	0,00	No alcanza Superficie Mínima.
7***3D	LORENZO GOMEZ GONZALO	0,7	0,00	No alcanza Superficie Mínima.
7***0T	LORENZO LORENZO MARÍA CRUZ	0	0,00	No alcanza Superficie Mínima.
0***1K	LORENZO MAGDALENO VICENTE	6,64	597,60	
7***0H	LORO REDONDO JOSE ANTONIO	0,2	0,00	No alcanza Superficie Mínima.
B***37	LOS ACEPADOS SL	0	0,00	No alcanza Superficie Mínima.
F***49	LOS CALICANTO	24,02	2.161,80	
B***74	LOS CONFITES GRANJA ECOLOGICA S.L.	0	0,00	No alcanza Superficie Mínima.
J***66	LOS CORNICABRALES SC	17,84	1.605,60	
J***44	LOS MADRILES SC	37,89	3.410,10	
E***57	LOS RETAMALES DE RIBERA SC	3,64	327,60	
V***31	LOS SERRANOS SAT 7146	3,78	340,20	
8***7X	LOSADA NISA ANTONIO	3,19	287,10	
4***0N	LOZANO ASENSIO JOSE MANUEL	18,99	2.088,90	
4***1M	LOZANO ASENSIO MARIA TERESA	4,56	501,60	
3***7M	LOZANO BAQUERO ANDRES	26,7	2.937,00	
3***5W	LOZANO BUENAVIDA FRANCISCO	3,83	344,70	
8***2L	LOZANO FRUTOS MANUEL	1,17	0,00	No alcanza Superficie Mínima.
7***8B	LOZANO GALVAN FRANCISCO JAVIER	9,95	895,50	
0***6P	LOZANO GALVAN GERARDO	1,8	0,00	No alcanza Superficie Mínima.
7***3H	LOZANO GALVAN JOSE MANUEL	16,64	1.830,40	
0***3N	LOZANO GONZALEZ JOSE	0,57	0,00	No alcanza Superficie Mínima.
0***4E	LOZANO MARTINEZ LEOPOLDO	1,9	0,00	No alcanza Superficie Mínima.
0***4E	LOZANO PARRAS ISIDRO	0	0,00	No alcanza Superficie Mínima.
7***6P	LOZANO RODRIGUEZ FERNANDO	1,67	0,00	No alcanza Superficie Mínima.
7***7D	LOZANO RODRIGUEZ FIDELA	1,14	0,00	No alcanza Superficie Mínima.
0***9N	LOZANO ROSALES TOMAS	0,94	0,00	No alcanza Superficie Mínima.
0***1W	LOZANO SAYAGO MANUEL	1,99	0,00	No alcanza Superficie Mínima.
0***9A	LOZANO VARGAS JOSE ANTONIO	2,09	0,00	No alcanza Superficie Mínima.
0***4X	LOZANO VICENTE FRANCISCO JAVIER	3,16	347,60	
0***4V	LOZANO VICENTE GERMAN	3,28	360,80	
0***1P	LUENGO ELVIRA IVAN	0,1	0,00	No alcanza Superficie Mínima.
2***0R	LUENGO JIMÉNEZ DIANA	0,1	0,00	No alcanza Superficie Mínima.
7***1G	LUIS ROMERO HILARIO	0	0,00	No alcanza Superficie Mínima.
0***4C	LUMERA GALINDO ANTONIO	7,81	859,10	
2***4J	LUNA SANCHEZ ANTONIO	16,23	1.460,70	
7***3Q	LUNA SANCHEZ DAVID	0	0,00	No alcanza Superficie Mínima.
0***8P	LUNA SUAREZ ESPERANZA	3,69	332,10	

Nota: para ampliar información de cada expediente individualizado consultar en la plataforma laboreo <https://laboreo.juntaex.es/>

Página 66 de 121

Csv:	FDJEXMXSKDMYPGXPSXZJHWNK84GL2	Fecha	25/06/2024 12:17:40
Firmado Por	JOSE MARIA GUERRERO PEREZ - J. Serv. Produccion Agricola Y Ganadera		
Url De Verificación	https://sede.gobex.es/SEDE/csv/codSeguroVerificacion.jsf	Página	68/123



NIF	BENEFICIARIO	Superficie Validada (ha)	Importe (€)	INCIDENCIAS
8***9F	LUNA VILALOBOS JOSE ANTONIO	19,78	2.175,80	
0***5P	MACARRO EUFEMIO FRANCISCA	3,92	352,80	
0***7N	MACARRO GUERRERO JOSEFA	3,28	295,20	
0***7Q	MACARRO GUERRERO JUAN JOSE	13,88	1.249,20	
0***6B	MACARRO GUERRERO JUANA	55,66	5.009,40	
0***3G	MACARRO MARTINEZ EMILIO	7,53	677,70	
0***5Z	MACARRO MARTINEZ MARIA MERCEDES	20,44	1.839,60	
3***2T	MACHIO ORTIZ VICENTE	20,47	2.251,70	
7***1M	MACHO SOLTERO ANTONIO	5,51	606,10	
8***6L	MACHO TRAVES JUAN LUIS	35,37	3.890,70	
7***5D	MACHUCA ALONSO MONICA	4,73	425,70	
7***6X	MACHUCA ALONSO YOLANDA	2,09	0,00	No alcanza Superficie Mínima.
0***7Q	MACHUCA CALDERON ANDRES	25,65	2.821,50	
7***1R	MACHUCA CALDERON JOSE	2,63	0,00	No alcanza Superficie Mínima.
7***1P	MACHUCA DIAZ FEDERICO HN	4,33	389,70	
4***8F	MACIAS ACEDO DANIEL	7,87	708,30	
3***1H	MACIAS AGUILAR SIXTO	9,33	839,70	
7***4Y	MACIAS CUENDA JUAN	0,85	0,00	No alcanza Superficie Mínima.
0***8R	MACIAS DOBLADO DANIEL	4,59	504,90	
0***1D	MACIAS DOBLADO JUAN MIGUEL	10,02	901,80	
0***3B	MACIAS DOBLADO MARIA DOLORES	2,84	0,00	No alcanza Superficie Mínima.
0***4W	MACIAS GAJARDO FRANCISCA DE JESUS	53,6	5.896,00	
0***8R	MACIAS GAJARDO MARIA EUGENIA	57,72	6.349,20	
0***2T	MACIAS GAJARDO RICARDO	0,01	0,00	No alcanza Superficie Mínima.
0***7Q	MACIAS MACIAS CANDIDO	11,13	1.001,70	
0***2K	MACIAS MADROÑERO JOAQUIN	11,05	1.215,50	
E***15	MACIAS MUÑOZ ESPJ TITULARIDAD COMPARTIDA	7,25	652,50	
0***4P	MACIAS PANTOJA ANGEL LUIS	1,31	0,00	No alcanza Superficie Mínima.
0***3M	MACIAS PAREDES PEDRO JOSE	14,53	1.598,30	
0***1E	MACÍAS SÁNCHEZ ANTONIO ALEJANDRO	4,82	530,20	
0***8P	MACIAS SANCHEZ CATALINA	3,78	340,20	
0***5K	MACIAS SANCHEZ MARIA ISABEL	11,12	1.000,80	
0***7F	MACIAS SOLANO ANTONIO LEANDRO	13,17	1.448,70	
7***1G	MACIAS VALERO ANTONIO	4,61	414,90	
3***7Y	MADERA DEL PUERTO DIEGO	5,06	455,40	
0***6V	MADERA MORENO JUAN	20,59	2.264,90	
3***5M	MADERA SANGUINO ANGELA	2,51	0,00	No alcanza Superficie Mínima.
3***6Q	MADERA SANGUINO MARIA CARMEN	1,74	0,00	No alcanza Superficie Mínima.
B***18	MAESTRO DEL OLIVAR 1492 SL	2,15	0,00	No alcanza Superficie Mínima.
0***2S	MAGARIÑO LÁZARO JOSÉ ANTONIO	0	0,00	No alcanza Superficie Mínima.
8***7L	MAGRO AMAYA ISABEL	1,72	0,00	No alcanza Superficie Mínima.
0***9J	MAGRO CONTRERA ANGEL	4,02	361,80	Confirmar cuenta bancaria en trámite ARADO.
8***4C	MAGRO LAIRADO DIEGO MANUEL	25,17	2.768,70	
8***2S	MAGRO MANCERA MANUEL	1,78	0,00	No alcanza Superficie Mínima.
4***1N	MAGRO SALAMANCA ALBERTO	50,46	5.550,60	
E***47	MAGUER CB DE VILAFRANCA	1,22	0,00	No alcanza Superficie Mínima.
B***75	MAJUELO ALMENDRALEJO SL	26,02	2.341,80	
0***3F	MALDONADO PRADOS GUILLERMO	0	0,00	No alcanza Superficie Mínima.
7***1P	MALDONADO SABIDO MARIA ISABEL	18,45	2.029,50	
0***4X	MALDONADO VARGAS JOSE	4,9	441,00	

Nota: para ampliar información de cada expediente individualizado consultar en la plataforma laboreo <https://laboreo.juntaex.es/>

Página 67 de 121

Csv:	FDJEXMXSKDMYPGXPSXZJHWNK84GL2	Fecha	25/06/2024 12:17:40
Firmado Por	JOSE MARIA GUERRERO PEREZ - J. Serv. Produccion Agricola Y Ganadera		
Url De Verificación	https://sede.gobex.es/SEDE/csv/codSeguroVerificacion.jsf	Página	69/123



NIF	BENEFICIARIO	Superficie Validada (ha)	Importe (€)	INCIDENCIAS
0***5D	MANCEBO BLANCO ANGEL	1,81	0,00	No alcanza Superficie Mínima.
7***0Q	MANCEBO INDIAS JOSE	3,37	370,70	
0***0Y	MANCEBO INDIAS MANUEL	6,98	767,80	
4***5G	MANCERA BECERRA RAFAEL JONATHAN	6,77	744,70	
7***6X	MANCERA GALLARDO MARIA FERNANDA	18,87	2.075,70	
7***3L	MANCERA GALLARDO PEDRO	5,92	532,80	
7***5E	MANCERA GARCIA ADELA HERMI	5,69	625,90	
7***6B	MANCERA IGLESIAS ANTONIO	3,16	284,40	
8***1M	MANCERA LAVADO NARCISO	0	0,00	No alcanza Superficie Mínima.
0***9H	MANCERA ORTIZ FRANCISCO MANUEL	22,3	2.453,00	
0***0Z	MANCERA PEREZ MARIA ISABEL	1,3	0,00	No alcanza Superficie Mínima.
0***5L	MANCERA SUAREZ JOSE LUIS	0,05	0,00	No alcanza Superficie Mínima.
8***9B	MANCERA SUAREZ RAFAEL	0,83	0,00	No alcanza Superficie Mínima.
0***0E	MANCHA PARRAS FRANCISCO	0,7	0,00	No alcanza Superficie Mínima.
0***1P	MANCHA PARRAS MIGUEL ANGE	0,51	0,00	No alcanza Superficie Mínima.
0***9R	MANCHA REBOLLO ISAAC EDUARDO	4,68	421,20	
7***9Y	MANCHA RETAMAR FELICIANO	0,28	0,00	No alcanza Superficie Mínima.
7***6A	MANCHON GONZALEZ MANUEL	8,07	887,70	
0***9V	MANCHON POZO JOAQUIN	0	0,00	No alcanza Superficie Mínima.
0***4B	MANGAS CASTELLANO JOSE	7,59	683,10	
3***0V	MANGAS DURAN Mª DEL MAR	2,65	0,00	No alcanza Superficie Mínima.
3***7Z	MANGAS DURAN Mª ISABEL	3,62	325,80	
3***9Q	MANGAS DURAN Mª SUSANA	3,34	300,60	Confirmar cuenta bancaria en trámite ARADO.
0***7E	MANGAS SANCHEZ JESUS	0,12	0,00	No alcanza Superficie Mínima.
0***0C	MANTRANA ARDILA CATALINA	16,07	1.767,70	
0***3R	MANZANO AGUILAR LORENZO	27,16	2.987,60	
4***1F	MANZANO ALONSO LORENZO MANUEL	16,55	1.820,50	
0***3K	MANZANO MOTA SIXTO	0,48	0,00	No alcanza Superficie Mínima.
3***1N	MANZANO MUÑOZ JOSE JOAQUIN	14,13	1.554,30	
8***9F	MANZANO TAVERO JUAN JOSE	12,63	1.136,70	
0***5B	MANZANO VAZQUEZ FERNANDO	34,4	3.096,00	
0***8X	MAÑANAS CARVAJAL ROSARIO	0	0,00	No alcanza Superficie Mínima.
0***2Y	MAQUEDA CEBALLO FRANCISCO	2,06	0,00	No alcanza Superficie Mínima.
3***7V	MAQUEDA GARCIA FRANCISCO JAVIER	20,12	2.213,20	
3***7B	MAQUEDA PARRA CARMEN FATIMA	2,96	0,00	No alcanza Superficie Mínima.
7***3X	MARABEL HIPOLITO ANTONIO MAN	31,97	3.516,70	
7***6P	MARABEL NORIEGA DIEGO	4,87	438,30	
0***0W	MARAÑA PEREZ LUISA	0,57	0,00	No alcanza Superficie Mínima.
0***8C	MARCHENA GIL ROMAN	0	0,00	No alcanza Superficie Mínima.
0***4C	MARCOS BARRADO M.FRANCISCA	0	0,00	No alcanza Superficie Mínima.
0***1M	MARCOS GORDILLO FRANCISCO ANTONIO	5	550,00	
3***8G	MARCOS LUNA MARIA GEMA	0,27	0,00	No alcanza Superficie Mínima.
7***7F	MARCOS MARTIN IVAN	0	0,00	No alcanza Superficie Mínima.
7***8P	MARIN BAQUERO CESAREO	2,35	0,00	No alcanza Superficie Mínima.
3***0N	MARIN BAQUERO DOMINGO	2,87	0,00	No alcanza Superficie Mínima.
0***6N	MARIN CORTES JUAN JOSE	1,93	0,00	No alcanza Superficie Mínima.
8***8Z	MARIN CUMPLIDO ANTONIA	49,46	5.440,60	
4***6M	MARIN DURAN ROCIO	2,14	0,00	No alcanza Superficie Mínima.
0***4V	MARIN FUENTE RUFINO	8,52	766,80	
0***4C	MARÍN GÓMEZ-NIEVES BERTA	5,91	531,90	

Nota: para ampliar información de cada expediente individualizado consultar en la plataforma laboreo <https://laboreo.juntaex.es/>

Página 68 de 121

Csv:	FDJEXMXSKDMYPGXPSXZJHWNK84GL2	Fecha	25/06/2024 12:17:40
Firmado Por	JOSE MARIA GUERRERO PEREZ - J. Serv. Produccion Agricola Y Ganadera		
Url De Verificación	https://sede.gobex.es/SEDE/csv/codSeguroVerificacion.jsf	Página	70/123



NIF	BENEFICIARIO	Superficie Validada (ha)	Importe (€)	INCIDENCIAS
3***1B	MARIN MAYO FRANCISCO JAVIER	35,49	3.903,90	
3***4X	MARIN MAYO JOSE	23,81	2.619,10	
7***2H	MARIN MAYO M ^a GRACIA	33,51	3.015,90	
0***4R	MARIN MONTADO LORENZO	0,37	0,00	No alcanza Superficie Mínima.
0***6E	MARIN MURGA MARIA LUZ	20,31	2.234,10	
3***4S	MARIN NAVARRO MIGUEL	22,8	2.508,00	
0***7Z	MARIN NUÑEZ JOSE ALBERTO	8,06	886,60	
4***2X	MARIN RODRIGUEZ ANTONIO JESUS	35,68	3.924,80	
3***9Z	MARIN SALGUERO M ^a AGUSTINA	15,34	1.687,40	
8***4N	MARIN SANTIAGO JOSE	0,02	0,00	No alcanza Superficie Mínima.
8***2T	MARIN SANTIAGO MANUEL	0,89	0,00	No alcanza Superficie Mínima.
3***2C	MARIN SUAREZ AGUSTIN	9,25	832,50	
5***4A	MARÍN ZAZO MARIA INMACULADA	0	0,00	No alcanza Superficie Mínima.
7***9J	MARIÑAS GIL CECILIA	5,13	564,30	
0***6P	MARIÑAS GIL JUAN JESUS	2,02	0,00	No alcanza Superficie Mínima.
3***6A	MARIÑAS PÉREZ FRANCISCO JESÚS	11,31	1.244,10	
0***8T	MARQUES SANCHEZ MATILDE	0,01	0,00	No alcanza Superficie Mínima.
8***4M	MARQUEZ BARROSO MARIA DEL VALLE	2,05	0,00	No alcanza Superficie Mínima.
7***4Y	MARQUEZ BERNARDO ANTONIO	0,9	0,00	No alcanza Superficie Mínima.
8***3G	MARQUEZ MONTAÑO ANTONIO	1,85	0,00	No alcanza Superficie Mínima.
3***0K	MARQUEZ ORTIZ FERNANDO	12,25	1.347,50	
0***3D	MARQUEZ PADREDA MODESTA	1,41	0,00	No alcanza Superficie Mínima.
0***7R	MARTIN AGUDO ANA M ^a	3,08	277,20	
7***4X	MARTIN ARROYO ANTONIO	0	0,00	No alcanza Superficie Mínima.
0***8M	MARTIN BAILE PEDRO	0,18	0,00	No alcanza Superficie Mínima.
0***2G	MARTIN BERMEJO JOSE MARIA	0,52	0,00	No alcanza Superficie Mínima.
0***6C	MARTIN BORRERO PURIFICACION	0,41	0,00	No alcanza Superficie Mínima.
7***4P	MARTIN CABALLERO JUAN JOSE	0	0,00	No alcanza Superficie Mínima.
0***8K	MARTIN CARRASCO M ^a PILAR	4,19	377,10	
0***1X	MARTIN FERNANDEZ JOSE LUIS	1,05	0,00	No alcanza Superficie Mínima.
8***5P	MARTIN FLORES JOSE MANUEL	5,25	577,50	
0***3H	MARTIN GALAN ISIDRA	0,4	0,00	No alcanza Superficie Mínima.
7***0A	MARTIN GOMEZ CELEDONIO	4,55	409,50	
4***7L	MARTIN GOMEZ MARIA DOLORES	0	0,00	No alcanza Superficie Mínima.
7***7K	MARTIN GUZMAN OLGA	0	0,00	No alcanza Superficie Mínima.
0***4C	MARTIN HERNANDEZ FLORENCIA	0,06	0,00	No alcanza Superficie Mínima.
0***7T	MARTIN HURTADO AGUSTINA	15,56	1.400,40	
0***1W	MARTIN IGLESIAS CARLOS	0	0,00	No alcanza Superficie Mínima.
7***9R	MARTIN IGLESIAS RUBEN	0	0,00	No alcanza Superficie Mínima.
7***0X	MARTIN IGLESIAS SANTIAGO	0,14	0,00	No alcanza Superficie Mínima.
0***9R	MARTIN LADERA MARIA MERCEDES	1,66	0,00	No alcanza Superficie Mínima.
1***7X	MARTIN MARTIN BIBIANA	0,15	0,00	No alcanza Superficie Mínima.
0***5T	MARTIN MARTIN CIRIACA	0	0,00	No alcanza Superficie Mínima.
0***8W	MARTIN MARTIN MARIA CATALINA	1,03	0,00	No alcanza Superficie Mínima.
7***4W	MARTIN MARTINEZ JUANA MARIA	0,71	0,00	No alcanza Superficie Mínima.
4***8J	MARTIN MARTINEZ MARÍA CONSOLACION	43,29	4.761,90	
0***7E	MARTIN MATEOS VALERIANO	0,37	0,00	No alcanza Superficie Mínima.
0***8M	MARTIN MOREJON ANTONIO	0	0,00	No alcanza Superficie Mínima.
8***0G	MARTIN NARANJO ANGEL	30,66	3.372,60	
2***8B	MARTIN NOVAS JUAN LUIS	0	0,00	No alcanza Superficie Mínima.

Nota: para ampliar información de cada expediente individualizado consultar en la plataforma laboreo <https://laboreo.juntaex.es/>

Página 69 de 121

Csv:	FDJEXMXSKDMPYGPYSXZJHWNK84GL2	Fecha	25/06/2024 12:17:40
Firmado Por	JOSE MARIA GUERRERO PEREZ - J. Serv. Produccion Agricola Y Ganadera		
Url De Verificación	https://sede.gobex.es/SEDE/csv/codSeguroVerificacion.jsf	Página	71/123



NIF	BENEFICIARIO	Superficie Validada (ha)	Importe (€)	INCIDENCIAS
4***0Z	MARTIN PAULE ISMAEL	0,16	0,00	No alcanza Superficie Mínima.
0***4C	MARTÍN PERALES ANGEL FRANCISCO	1,38	0,00	No alcanza Superficie Mínima.
0***2H	MARTIN PEREZ JUAN	0,08	0,00	No alcanza Superficie Mínima.
0***3L	MARTIN PEREZ JUAN MANUEL	0,37	0,00	No alcanza Superficie Mínima.
0***8K	MARTIN PEREZ MANUEL	17,99	1.978,90	
0***7Z	MARTIN SANCHEZ- BOTE FRANCISCO	3,87	348,30	
0***7E	MARTIN SANCHEZ BOTE M ANGELES	3,95	355,50	
1***1B	MARTIN SANCHEZ CARIDAD	0,17	0,00	No alcanza Superficie Mínima.
0***8R	MARTIN SANTIBAÑEZ LUCIA	0,9	0,00	No alcanza Superficie Mínima.
7***4G	MARTIN SIMON TOMAS	0	0,00	No alcanza Superficie Mínima.
0***2E	MARTIN SUAREZ MARIA	0	0,00	No alcanza Superficie Mínima.
0***2G	MARTIN VERDE FELIX	14,43	1.587,30	
0***0T	MARTIN VILLAYANDRE JACINTA	2,71	0,00	No alcanza Superficie Mínima.
7***9Z	MARTINEZ ANTILLER RAMON	4,2	378,00	
0***0T	MARTINEZ ARIAS JUAN CARLOS	13,59	1.223,10	
7***5E	MARTINEZ ARIAS MARIA LOURDES	13,91	1.530,10	
4***7K	MARTINEZ BARRENA JUAN ANTONIO	7,52	827,20	
0***3Z	MARTINEZ BLANCO ALEJANDRO	1	0,00	No alcanza Superficie Mínima.
3***6T	MARTINEZ CARO FRANCISCO JAVIER	9,62	865,80	
8***2L	MARTINEZ CARRETERO JESUS GUILLERMO	5,16	567,60	
3***2J	MARTINEZ CORBACHO JUAN NICOLÁS	29,25	3.217,50	
0***0W	MARTINEZ EXPOSITO LUISA	0	0,00	No alcanza Superficie Mínima.
3***3W	MARTINEZ FERNANDEZ FRANCISCO JAVIER	13,82	1.243,80	
0***5K	MARTINEZ FLORES ALFONSO	0	0,00	No alcanza Superficie Mínima.
4***5A	MARTINEZ FUENTES JESUS MANUEL	29,1	3.201,00	
0***7P	MARTINEZ GALAN ALEJANDRO	10,08	1.108,80	
8***7E	MARTINEZ GALVAN MANUEL	1,52	0,00	No alcanza Superficie Mínima.
0***1K	MARTINEZ GARCIA MORENO JUAN	6,74	606,60	
0***2Z	MARTINEZ GIL DOLORES	4,38	394,20	
8***3C	MARTINEZ GOMEZ ANA	4,49	404,10	
0***0N	MARTINEZ GOMEZ ANGEL LUIS	4,56	410,40	
3***6F	MARTINEZ GOMEZ MARIA LUISA	1,61	0,00	No alcanza Superficie Mínima.
8***8K	MARTINEZ GONZALEZ MANUELA	0,21	0,00	No alcanza Superficie Mínima.
0***2Y	MARTINEZ GORDILLO FELIPE	0,61	0,00	No alcanza Superficie Mínima.
3***9X	MARTINEZ GUERRERO ANA BELEN	7,83	704,70	
0***1R	MARTINEZ JIMENEZ ISIDORO	23,74	2.136,60	
0***7T	MARTINEZ LOPEZ ANGEL MANUEL	2,98	0,00	No alcanza Superficie Mínima.
7***3Q	MARTINEZ MARTIN JUANA	5,75	517,50	
0***9X	MARTINEZ MORAN ANTONIO FERNANDO	6,94	763,40	
0***5F	MARTINEZ MORAN ISABEL	2,78	0,00	No alcanza Superficie Mínima.
7***1G	MARTINEZ NIETO FRANCISCO MANUEL	4,81	529,10	
0***5Z	MARTINEZ ORTIZ ANTONIO JOSE	12,39	1.115,10	
8***0C	MARTINEZ ORTIZ FRANCISCO JAVIER	2,15	0,00	No alcanza Superficie Mínima.
7***9K	MARTINEZ ORTIZ JUAN JESUS	8,91	801,90	
7***1A	MARTINEZ ORTIZ MANUEL SANTOS	5,7	513,00	
0***0W	MARTINEZ PAIVA ALFONSO	15,91	1.431,90	
0***6X	MARTINEZ PAIVA ANGEL	5,04	453,60	
0***0K	MARTINEZ PAIVA FRANCISCA	10,72	964,80	
0***5B	MARTINEZ PAIVA JUAN	27,1	2.439,00	
2***5R	MARTINEZ PAREDES MANUEL	18,06	1.625,40	

Nota: para ampliar información de cada expediente individualizado consultar en la plataforma laboreo <https://laboreo.juntaex.es/>

Página 70 de 121

Csv:	FDJEXMXSKDMYPGXPSXZJHWNK84GL2	Fecha	25/06/2024 12:17:40
Firmado Por	JOSE MARIA GUERRERO PEREZ - J. Serv. Produccion Agricola Y Ganadera		
Url De Verificación	https://sede.gobex.es/SEDE/csv/codSeguroVerificacion.jsf	Página	72/123



NIF	BENEFICIARIO	Superficie Validada (ha)	Importe (€)	INCIDENCIAS
8***3S	MARTINEZ PEREZ BENITO FRANCISCO	9,28	1.020,80	
8***3G	MARTINEZ PEREZ PURIFICACION	0,26	0,00	No alcanza Superficie Mínima.
4***0C	MARTINEZ PLAZA CARMEN	6,42	577,80	
4***0R	MARTINEZ PLAZA MARIA DE LOS ANGELES	23,6	2.596,00	
3***6W	MARTINEZ PRECIADO VENTURA	8,79	966,90	
7***4R	MARTINEZ RODRIGUEZ CATALINA	26,65	2.931,50	
4***6K	MARTINEZ SANCHEZ PEDRO	19,19	2.110,90	
0***3Z	MARTINEZ SERRANO ANTONIA	4,12	370,80	
0***8H	MARTINEZ SOSA GABRIEL	2,73	0,00	No alcanza Superficie Mínima.
0***4W	MARTINEZ SUAREZ PIEDAD	1,64	0,00	No alcanza Superficie Mínima.
4***3C	MARTINEZ TOLOSA JUAN MANUEL	4,93	443,70	
J***95	MARTINEZ TOLOSA SC	38,46	3.461,40	
B***33	MARTINEZ ZAMBRANO AGRICOLA S.L.	22,31	2.007,90	
3***1F	MARTINEZ ZAMBRANO ALFONSO	22,58	2.483,80	
3***2P	MARTINEZ ZAMBRANO MARIA DOLORES	2,26	0,00	No alcanza Superficie Mínima.
3***5B	MASA ARROYO NICOLAS MARIANO	0	0,00	No alcanza Superficie Mínima.
7***1L	MASA CAÑADA JUAN LUIS	0,18	0,00	No alcanza Superficie Mínima.
2***3J	MASA PIZARRO JUAN JESUS	0	0,00	No alcanza Superficie Mínima.
7***7Z	MASA SUERO JUAN ANTONIO	0	0,00	No alcanza Superficie Mínima.
3***6Q	MASEDO VAZQUEZ PEDRO NOLASCO	0,38	0,00	No alcanza Superficie Mínima.
3***3B	MASUCO GARCIA AURELIO	4,12	370,80	
7***2N	MATA ARROYO JOSE	14,37	1.580,70	
0***7Z	MATA GRACIA URBANO	0,59	0,00	No alcanza Superficie Mínima.
0***7Q	MATA JEREZ PEDRO	5,63	506,70	
0***8K	MATA MARIN ANTONIO DE LA	0	0,00	No alcanza Superficie Mínima.
0***6T	MATA MARTIN GLORIA	2,81	0,00	No alcanza Superficie Mínima.
0***1L	MATA MOGOLLON JUAN	3,73	335,70	
0***9S	MATA NUÑEZ LEOPOLDO	7,63	686,70	
0***1G	MATA OLIVEROS MARIA PURIFICACION	21,65	1.948,50	
0***6F	MATA POSTIGO Mª PAZ	2,01	0,00	No alcanza Superficie Mínima.
7***6P	MATA RODRIGUEZ SERAFIN	8,75	962,50	Confirmar cuenta bancaria en trámite ARADO.
0***1A	MATADOR PAREDES DIONISIA	1,93	0,00	No alcanza Superficie Mínima.
0***5V	MATADOR PAREDES RAFAELA	2,63	0,00	No alcanza Superficie Mínima.
7***4C	MATAMORO TROYA JUAN	0,13	0,00	No alcanza Superficie Mínima.
4***7X	MATAMOROS ALVAREZ DAVID	70,85	7.793,50	
8***7B	MATAMOROS ESPADA ISABEL	3,88	349,20	
8***2J	MATAMOROS FUENTES ANICETO	6,6	594,00	
8***5P	MATAMOROS FUENTES GREGORIO	40,12	3.610,80	
7***0W	MATAMOROS GARCIA JOSE	5,61	504,90	
4***1V	MATAMOROS GARCIA JOSE ANTONIO	1,82	0,00	No alcanza Superficie Mínima.
0***5Q	MATAMOROS GARCIA JUAN	5,27	474,30	
4***3Q	MATAMOROS GONZALEZ JOSE MANUEL	30,72	3.379,20	
0***5R	MATAMOROS GUTIERREZ ANTONIO	10,24	921,60	
0***7W	MATAMOROS MATAMOROS GREGORIO	3,07	276,30	
0***9B	MATAMOROS MONTAÑO SANTIAGO	3,54	318,60	
4***9K	MATAMOROS NAVADIJO ANTONIO MARIA	7,28	655,20	Confirmar cuenta bancaria en trámite ARADO.
4***9K	MATAMOROS ORTIZ SERGIO	6,35	571,50	
3***4B	MATAMOROS PARADA BLAS	3,08	277,20	
3***4W	MATAMOROS REYES MANUEL	5,77	519,30	
8***1Q	MATAMOROS SANCHEZ ANDRES	1,43	0,00	No alcanza Superficie Mínima.

Nota: para ampliar información de cada expediente individualizado consultar en la plataforma laboreo <https://laboreo.juntaex.es/>

Página 71 de 121

Csv:	FDJEXMXSKDMYPGXPSXZJHWNK84GL2	Fecha	25/06/2024 12:17:40
Firmado Por	JOSE MARIA GUERRERO PEREZ - J. Serv. Produccion Agricola Y Ganadera		
Url De Verificación	https://sede.gobex.es/SEDE/csv/codSeguroVerificacion.jsf	Página	73/123



NIF	BENEFICIARIO	Superficie Validada (ha)	Importe (€)	INCIDENCIAS
4***5Y	MATAMOROS STAMENOVSKA CASTO	11,43	1.257,30	
8***0Y	MATAMOROS TORIBIO JOSE ANTONIO	17,06	1.876,60	
0***1J	MATAMOROS TORO VALERIANO	7,76	698,40	
7***9Y	MATAS SIERRA MARIA CARMEN	11,38	1.024,20	
0***4J	MATEO MARIÑAS ANTONIO	2,15	0,00	No alcanza Superficie Mínima.
0***5T	MATEO MERINO PEDRO	0,4	0,00	No alcanza Superficie Mínima.
7***5C	MATEO SANCHEZ GLORIA	0	0,00	No alcanza Superficie Mínima.
0***7G	MATEOS ARROYO ANTONIO	2,08	0,00	No alcanza Superficie Mínima.
0***2G	MATEOS BERNABE FAUSTO	0	0,00	No alcanza Superficie Mínima.
0***6R	MATEOS CAMPOS JOSE LUIS	0,38	0,00	No alcanza Superficie Mínima.
0***2Q	MATEOS CEREZO VALERIANO	0	0,00	No alcanza Superficie Mínima.
0***0W	MATEOS DE PORRAS FERNANDEZ MERCEDES	10,51	945,90	
4***6M	MATEOS ESTEBAN MARIA CRUZ	0,48	0,00	No alcanza Superficie Mínima.
0***9S	MATEOS FERNANDEZ RUFINA	0	0,00	No alcanza Superficie Mínima.
7***0B	MATEOS GALLARDO ANTONIA MARIA	0,67	0,00	No alcanza Superficie Mínima.
7***6F	MATEOS GARCIA MOISES	0,33	0,00	No alcanza Superficie Mínima.
7***7E	MATEOS GARCIA PATRICIA	0	0,00	No alcanza Superficie Mínima.
0***0D	MATEOS GARZON MANUEL	0	0,00	No alcanza Superficie Mínima.
0***8G	MATEOS HUERTAS JUAN ANTONIO	0,96	0,00	No alcanza Superficie Mínima.
5***9D	MATEOS JURADO DIEGO JOSE	0	0,00	No alcanza Superficie Mínima.
0***4H	MATEOS MATEOS PEDRO ANTONIO	0,04	0,00	No alcanza Superficie Mínima.
7***3C	MATEOS MERINO JOSE ANTONIO	0,39	0,00	No alcanza Superficie Mínima.
5***9K	MATEOS MUÑOZ ANA MARIA	0	0,00	No alcanza Superficie Mínima.
0***7G	MATEOS PASCUAL CATALINA	0,05	0,00	No alcanza Superficie Mínima.
0***2T	MATEOS PULIDO FRANCISCO	0	0,00	No alcanza Superficie Mínima.
0***2Q	MATEOS SANCHEZ FELISA	0,27	0,00	No alcanza Superficie Mínima.
7***1B	MATIAS BATUECAS MARIA CRISTINA	0,16	0,00	No alcanza Superficie Mínima.
7***3B	MATIAS SANCHEZ ESTIBALIZ	0,07	0,00	No alcanza Superficie Mínima.
0***1Q	MAYAL CORDERO JOSE ANTONIO	2,51	0,00	No alcanza Superficie Mínima.
0***3S	MAYO BARROSO CORONADA	10,77	969,30	
7***0G	MAYO BARROSO HILARIO	11,85	1.066,50	
7***4X	MAYO BURGUILLOS HILARIO	11,79	1.061,10	
0***7V	MAYO BURGUILLOS MANUEL	5,31	477,90	
7***6Y	MAYO CUELLAR JOSE ANTONIO	22,88	2.516,80	
7***0S	MAYO CUELLAR PEDRO	14,5	1.595,00	
3***3R	MAYO GARCIA ANTONIO HILARIO	16,8	1.848,00	
7***6K	MAYO GARCIA ISABEL	4,98	448,20	
7***6H	MAYO GARCIA JUAN JOSE	17,33	1.559,70	
3***2T	MAYO GARCIA MARIA LOURDES	5,91	531,90	
7***8Y	MAYO GUTIERREZ ANGEL	5,99	658,90	
0***2R	MAYO MARROQUIN DIEGO	3,96	356,40	
0***9Z	MAYO MORENO MIGUEL	9,6	1.056,00	
0***8R	MAYO MORENO MIGUEL	3,51	386,10	
7***4D	MAYO NIETO LUIS	5,01	551,10	
0***0F	MAYO RAMA JOSE LUIS	21,52	2.367,20	
7***4F	MAYO RAMA PEDRO	22,75	2.502,50	
4***1L	MAYO TORTONDA JESUS FERNANDO	58,6	6.446,00	
0***5W	MAYO VICENTE JUAN	2,83	0,00	No alcanza Superficie Mínima.
7***5H	MAYO VICENTE MANUEL	4,71	518,10	
7***9D	MAYO VICENTE PILAR	5,4	486,00	

Nota: para ampliar información de cada expediente individualizado consultar en la plataforma laboreo <https://laboreo.juntaex.es/>

Página 72 de 121

Csv:	FDJEXMXSKDMPYGPYSXZJHWNK84GL2	Fecha	25/06/2024 12:17:40
Firmado Por	JOSE MARIA GUERRERO PEREZ - J. Serv. Produccion Agricola Y Ganadera		
Url De Verificación	https://sede.gobex.es/SEDE/csv/codSeguroVerificacion.jsf	Página	74/123



NIF	BENEFICIARIO	Superficie Validada (ha)	Importe (€)	INCIDENCIAS
7***0J	MAYO ZAPATA BERNARDINA	7,78	700,20	
0***6G	MAYORAL BURDALO ANDRES	0	0,00	No alcanza Superficie Mínima.
7***9Q	MAYORAL CARO MARIA	5,76	518,40	
0***8K	MAYORAL JARAZ DOMINGO ANTONIO	0,38	0,00	No alcanza Superficie Mínima.
7***3H	MAYORAL LOPEZ EUGENIO	0	0,00	No alcanza Superficie Mínima.
7***9A	MAYORAL VALARES MARIA	0,06	0,00	No alcanza Superficie Mínima.
J***79	MAYORAZGO SC	68,54	6.168,60	
4***6T	MEDINA GALLARDO JOSE	0,87	0,00	No alcanza Superficie Mínima.
8***1V	MEDINA PACHON FRANCISCO	21,2	2.332,00	
0***1W	MEGIAS REMEDIOS TRINIDAD	19,95	1.795,50	
7***7Y	MELADO MUÑOZ DOLORES	9,16	824,40	
3***0W	MELADO RAMOS FRANCISCO	0	0,00	No alcanza Superficie Mínima.
5***0M	MELAO DA SILVA ANA LUCIA	0	0,00	No alcanza Superficie Mínima.
3***2T	MELENDEZ BAQUERO LEONCIO	19,14	2.105,40	
7***4L	MELENDEZ GUERRERO FRANCISCO JOSE	23,89	2.627,90	
7***5J	MELENDEZ VAQUERO ANA DOLORES	2,92	0,00	No alcanza Superficie Mínima.
0***3N	MELENDEZ VAZQUEZ ADELAIDA	4,27	384,30	
0***5A	MELENDEZ VELASCO JUAN ANTONIO	22,8	2.508,00	
0***9X	MELENO ORTEGA GERMAN	19,19	2.110,90	
0***6X	MELENO ORTEGA JOSE MARIA	15,1	1.661,00	
5***1T	MELLADO MARTIN DANIEL	0	0,00	No alcanza Superficie Mínima.
0***8F	MELO PICON ANA	1,35	0,00	No alcanza Superficie Mínima.
0***6Z	MELO PICON RAMON	2,38	0,00	No alcanza Superficie Mínima.
0***9X	MEMBRILLO MORENO JOSE LUIS	0,02	0,00	No alcanza Superficie Mínima.
0***6D	MENA ANISI ANTONIO	7,62	685,80	
0***8Q	MENA ANISI M ^a DOLORES	13,82	1.243,80	
0***7S	MENAYA HIDALGO SARA	3,7	333,00	
7***5J	MENDEZ GONZALEZ MARIA JACINTA	6,68	601,20	
7***0V	MENDEZ MARTINEZ FRANCISCO JESUS	13,39	1.472,90	
0***4G	MENDEZ PORTILLO MANUEL	4,73	520,30	
0***7C	MENDEZ ROMERO J MANUEL	4,29	471,90	
0***5T	MENDEZ ROMERO MARIA JOSE	11,63	1.046,70	
4***3Q	MENDEZ SANCHEZ JESUS	33,55	3.690,50	
0***6Z	MENDEZ VENEGAS MARIA PILAR	2,68	0,00	No alcanza Superficie Mínima.
3***5R	MENDEZ ZAMORA JUAN MANUEL	30,32	3.335,20	
7***3T	MENDOZA ARROYO ANTONIA	2,2	0,00	No alcanza Superficie Mínima.
7***7Q	MENDOZA CABALLERO FERNANDO	0	0,00	No alcanza Superficie Mínima.
0***6K	MENDOZA PORTERO JUAN ANTONIO	4,15	456,50	
3***8C	MENESES CARVAJAL CATALINA	10,03	1.103,30	
0***7A	MENESES DE LA CRUZ MARIO	21,83	1.964,70	
7***2K	MENESES JIMENEZ MIGUEL	0	0,00	No alcanza Superficie Mínima.
7***1F	MENESES JIMENO ATANASIA	0,49	0,00	No alcanza Superficie Mínima.
8***3S	MENESES MARTÍNEZ ANDRÉS MANUEL	8,33	916,30	
7***6W	MENESES PINILLA VICTORIANO	3,53	388,30	
0***0Z	MERCHAN ARGUETA FERNANDO	0,67	0,00	No alcanza Superficie Mínima.
0***6J	MERCHAN ARGUETA JOSE	2,99	0,00	No alcanza Superficie Mínima.
7***7R	MERCHAN ARGUETA JOSE	23,8	2.618,00	
3***6L	MERCHAN ARGUETA JOSE MARIA	28,62	3.148,20	
7***6W	MERCHAN ARGUETA PEDRO	46,3	5.093,00	
0***8G	MERCHAN DE LA ROSA JUAN	3,54	318,60	

Nota: para ampliar información de cada expediente individualizado consultar en la plataforma laboreo <https://laboreo.juntaex.es/>

Página 73 de 121

Csv:	FDJEXMXSKDMPYGPYSXZJHWNK84GL2	Fecha	25/06/2024 12:17:40
Firmado Por	JOSE MARIA GUERRERO PEREZ - J. Serv. Produccion Agricola Y Ganadera		
Url De Verificación	https://sede.gobex.es/SEDE/csv/codSeguroVerificacion.jsf	Página	75/123



NIF	BENEFICIARIO	Superficie Validada (ha)	Importe (€)	INCIDENCIAS
0***2M	MERCHAN GALAN ANA	1,52	0,00	No alcanza Superficie Mínima.
7***7Z	MERCHAN GOMEZ JUAN	3,58	322,20	
0***8B	MERCHAN GOMEZ PEDRO	4,71	423,90	
4***1K	MERCHAN GRAGERO MARIA DEL MAR	24,15	2.173,50	
4***0V	MERCHAN GUDIÑO JOSE	22,15	2.436,50	
3***6D	MERCHAN HIGUERO FCO. JAVIER	4,27	384,30	
0***5Y	MERCHAN LAVADO ALONSO	4,56	410,40	Confirmar cuenta bancaria en trámite ARADO.
4***7B	MERCHAN LOZANO DANIEL	15,17	1.668,70	
4***1G	MERCHAN MACIAS AGUSTIN FELIPE	7,86	707,40	
7***5E	MERCHAN MACIAS RAMON MARIA	25,63	2.819,30	
E***34	MERCHAN MANCEBO TITULARIDAD COMPARTIDA EXPLOTACION AGRICOLA	4,88	439,20	
7***5Q	MERCHAN MARTINEZ ALVARO	23,18	2.086,20	
0***9Z	MERCHAN MOLINA LUISA	1,05	0,00	No alcanza Superficie Mínima.
4***5H	MERCHAN MORALES MANUEL	33,25	3.657,50	
3***2X	MERCHAN NISA FRANCISCO	9,19	827,10	
3***2C	MERCHAN OBREO FRANCISCO JOSE	57,91	6.370,10	
0***1T	MERCHAN RODRIGUEZ ANDRES	2,76	0,00	No alcanza Superficie Mínima.
4***9W	MERCHAN RODRIGUEZ FRANCISCO	1,67	0,00	No alcanza Superficie Mínima.
4***0A	MERCHAN RODRIGUEZ JUAN JOSE	2,46	0,00	No alcanza Superficie Mínima.
7***9A	MERCHAN ROMERO MANUEL EMETERIO	7,53	828,30	
7***8S	MERCHAN SANCHEZ MODESTO	2,32	0,00	No alcanza Superficie Mínima.
3***7W	MERCHAN SANTIAGO MANUEL	39,58	4.353,80	
4***9K	MERCHAN SANTIAGO PEDRO	59,99	6.598,90	
7***1S	MERINO ACUÑA DOLORES	0	0,00	No alcanza Superficie Mínima.
7***0R	MERINO CARVAJAL MANUEL	0	0,00	No alcanza Superficie Mínima.
4***2X	MERINO DIEZ JUAN FRANCISCO	59,85	6.583,50	
3***6F	MERINO JIMENEZ FRANCISCO M	8,46	930,60	
4***3X	MERINO JIMENEZ JOSE ANTONIO	7,4	814,00	
0***2N	MERINO MORALES ANA	3,28	295,20	
0***8E	MERINO MURILLO JOSE	2,17	0,00	No alcanza Superficie Mínima.
7***6V	MERINO REYES JUAN	29,44	3.238,40	
7***9N	MERINO SUAREZ TEODORA	8,66	779,40	
0***2Z	MESIAS ALCAIDE PEDRO	6,24	561,60	
7***0J	MESIAS MARTINEZ DOMINGO	1,69	0,00	No alcanza Superficie Mínima.
B***20	MIBAM SL	36,28	3.265,20	
0***2A	MIGUEL CORCHERO RICARDO	0,24	0,00	No alcanza Superficie Mínima.
7***3D	MIGUELEZ BECERRA JUAN JOSE	13,1	1.441,00	
0***7M	MILLAN ARGUETA TERESA	4,17	375,30	
7***9Y	MILLAN GALLEGO MARIA DEL PILAR	0,33	0,00	No alcanza Superficie Mínima.
7***3A	MILLAN TENA MANUELA	0	0,00	No alcanza Superficie Mínima.
0***5F	MILLAN VALERO JOSE LUIS	37,99	3.419,10	
0***1B	MINDIANO SALGUERO GERVASIO	3,07	337,70	
0***5E	MIRA BRAVO MANUEL	8,72	784,80	
3***0E	MIRANDA ALOR AGUSTINA	6,28	565,20	
7***3L	MIRANDA ALOR JUAN GREGORIO	9,06	996,60	
7***6G	MIRANDA DEL ALAMO BENITO	1,79	0,00	No alcanza Superficie Mínima.
7***0F	MIRANDA PICON JOSE	3,7	333,00	
0***5J	MIRANDA RODRIGUEZ BELEN	0	0,00	No alcanza Superficie Mínima.
2***6Y	MIRANDA SANTOS CARLOS	0	0,00	No alcanza Superficie Mínima.
0***2W	MIRASIERRA DELGADO JOSE FLORES	11,26	1.238,60	

Nota: para ampliar información de cada expediente individualizado consultar en la plataforma laboreo <https://laboreo.juntaex.es/>

Página 74 de 121

Csv:	FDJEXMXSKDMYPGXPSXZJHWNK84GL2	Fecha	25/06/2024 12:17:40
Firmado Por	JOSE MARIA GUERRERO PEREZ - J. Serv. Produccion Agricola Y Ganadera		
Url De Verificación	https://sede.gobex.es/SEDE/csv/codSeguroVerificacion.jsf	Página	76/123



NIF	BENEFICIARIO	Superficie Validada (ha)	Importe (€)	INCIDENCIAS
5***0D	MIRASIERRA VELARDO RODRIGO	10,09	1.109,90	
0***3P	MIRON RUFO MARIA FLORENTINA	0,38	0,00	No alcanza Superficie Mínima.
3***6J	MOGOLLO GONZALEZ JUAN MANUEL	40,51	4.456,10	
3***3V	MOGOLLO PRECIADO JAVIER	2,94	0,00	No alcanza Superficie Mínima.
E***54	MOJADILLA Y OTROS CB	0,3	0,00	No alcanza Superficie Mínima.
0***5Z	MOLANO RANGEL MARIA PILAR	3,76	338,40	
0***3T	MOLANO SAAVEDRA FRANCISCA	0	0,00	No alcanza Superficie Mínima.
0***1G	MOLINA ARRANZ JOSE	1,23	0,00	No alcanza Superficie Mínima.
7***2N	MOLINA BECERRA GUADALUPE	15,49	1.394,10	
0***2D	MOLINA BECERRA JOSE LUIS	20,89	1.880,10	
0***7R	MOLINA BECERRA PLACIDA	4,27	384,30	
0***3L	MOLINA DELGADO JOSE LUIS	8,63	776,70	
0***9W	MOLINA FRANCO MARIA	0,15	0,00	No alcanza Superficie Mínima.
0***0L	MOLINA GONZALEZ ANA MARIA	5,38	484,20	
7***4N	MONAGO DE LLANOS JOSEFA	0,72	0,00	No alcanza Superficie Mínima.
8***8B	MONAGO GIL FERNANDO	8,17	898,70	
0***8V	MONAGO LLANOS ANTONIO ALEJANDRO	1,46	0,00	No alcanza Superficie Mínima.
0***9E	MONAGO MONAGO ANDREA	0,37	0,00	No alcanza Superficie Mínima.
0***4A	MONAGO MONAGO FRANCISCO	0,56	0,00	No alcanza Superficie Mínima.
0***0G	MONAGO QUIROS JAVIER	0,36	0,00	No alcanza Superficie Mínima.
7***9P	MONAGO QUIROS JOSE ANGEL	0,64	0,00	No alcanza Superficie Mínima.
7***1J	MONAGO SANCHEZ MIGUEL	0,03	0,00	No alcanza Superficie Mínima.
0***9Q	MONGE FERNANDEZ AGUSTIN	0,53	0,00	No alcanza Superficie Mínima.
7***5W	MONJE FERNANDEZ JOSEFINA	1,33	0,00	No alcanza Superficie Mínima.
0***4C	MONROY GONZALEZ PABLO	0,16	0,00	No alcanza Superficie Mínima.
J***57	MONTANERO MORAN HNOS SC	8,43	758,70	
7***9F	MONTAÑO BASILIO MANUEL MARI	3,08	277,20	
0***3P	MONTAÑO CAMACHO MANUEL	112,38	8.000,00	
4***1T	MONTAÑO CASTAÑO BEATRIZ	7,83	861,30	
8***7T	MONTAÑO CUMPLIDO JOSE MARIA	2,25	0,00	No alcanza Superficie Mínima.
4***8B	MONTAÑO ELÍAS ROBERTO	11,65	1.281,50	
0***4N	MONTAÑO GORDILLO ANGELES	0	0,00	No alcanza Superficie Mínima.
3***0Y	MONTAÑO GUILLEN ANTONIO	6,21	683,10	
8***8R	MONTAÑO LAVADO MANUELA	6,6	726,00	
3***9B	MONTAÑO MATAMOROS JOSE ANTONIO	4,77	429,30	
0***2K	MONTAÑO MATAMOROS VICTORIA	0,93	0,00	No alcanza Superficie Mínima.
8***0F	MONTAÑO MONTAÑO CASIMIRO	0,37	0,00	No alcanza Superficie Mínima.
8***1B	MONTAÑO MONTAÑO JOSE	0,11	0,00	No alcanza Superficie Mínima.
8***4N	MONTAÑO MONTAÑO JOSE LUIS	0,56	0,00	No alcanza Superficie Mínima.
4***5H	MONTAÑO MONTAÑO JUAN CARLOS	11,92	1.311,20	
0***3D	MONTAÑO MONTAÑO JUAN CARLOS	5,4	486,00	
0***4S	MONTAÑO RUBIO QUINTIN	8,61	947,10	Confirmar cuenta bancaria en trámite ARADO.
8***5Q	MONTAÑO SANTIAGO PURIFICACION	0,03	0,00	No alcanza Superficie Mínima.
8***4H	MONTAÑO SEQUEDA ANGELA MARIA	1,04	0,00	No alcanza Superficie Mínima.
3***5C	MONTAÑO SEQUEDA JOSE	4,38	481,80	
3***6F	MONTAÑO SEQUEDA MARIA JOSEFA	1,13	0,00	No alcanza Superficie Mínima.
3***1L	MONTERO ALVAREZ JOSE ANDRES	19,33	1.739,70	
7***0G	MONTERO CALETRO Mª CARMEN	0	0,00	No alcanza Superficie Mínima.
3***7G	MONTERO CARCABOSO Mª JOSEFA	3,79	341,10	
0***8S	MONTERO CHINARRO PEDRO	15,3	1.683,00	

Nota: para ampliar información de cada expediente individualizado consultar en la plataforma laboreo <https://laboreo.juntaex.es/>

Página 75 de 121

Csv:	FDJEXMXSKDMYPGXPSXZJHWNK84GL2	Fecha	25/06/2024 12:17:40
Firmado Por	JOSE MARIA GUERRERO PEREZ - J. Serv. Produccion Agricola Y Ganadera		
Url De Verificación	https://sede.gobex.es/SEDE/csv/codSeguroVerificacion.jsf	Página	77/123



NIF	BENEFICIARIO	Superficie Validada (ha)	Importe (€)	INCIDENCIAS
0***0J	MONTERO CORREAS M GUADALUPE	0	0,00	No alcanza Superficie Mínima.
5***1J	MONTERO DE ESPINOSA BARROSO MARIA	4,06	365,40	
5***5A	MONTERO DE ESPINOSA BARROSO RAMON JAVIER	7,1	639,00	
7***3J	MONTERO FUENTES FELIX	36,81	4.049,10	
3***6R	MONTERO GARCIA JULIA	20,43	2.247,30	
0***6B	MONTERO GUERRA CARMEN	0,85	0,00	No alcanza Superficie Mínima.
7***2L	MONTERO LENCERO FRANCISCO	9,34	840,60	
2***5H	MONTERO MANZANO J ANTONIO	0	0,00	No alcanza Superficie Mínima.
0***0C	MONTERO MONTERO ADRIAN	0,29	0,00	No alcanza Superficie Mínima.
4***8Q	MONTERO NAVARRO MARIA DEL PILAR	62,95	6.924,50	
3***0W	MONTERO PICON ANGEL	14,93	1.343,70	
3***4H	MONTERO PICON FRANCISCO	8,77	789,30	
3***8N	MONTERO PICON SATURNINO	2,91	0,00	No alcanza Superficie Mínima.
0***4V	MONTERREY VAZQUEZ MIGUEL	12,69	1.395,90	
0***7V	MONTERREY VAZQUEZ SANTIAGO	3	270,00	
8***1N	MONTES LAJA ANA	21,4	2.354,00	
7***5S	MONTES RIOS URBANO	0,68	0,00	No alcanza Superficie Mínima.
0***6E	MORA CHAMORRO LUISA	0,05	0,00	No alcanza Superficie Mínima.
7***1Z	MORA FERNANDEZ MARIA	4,95	544,50	
E***74	MORA TITULARIDAD COMPARTIDA DE EXPLOTACION AGRICOLA	53,45	4.810,50	
8***6B	MORALES ACOSTA JOSE MANUEL	59,38	6.531,80	
5***4V	MORALES CABALLERO DE LEON VICTOR	10,72	964,80	
3***8R	MORALES CARABALLO MANUEL FRANCISCO	38,37	4.220,70	
7***9K	MORALES DIAZ ISABEL	2	0,00	No alcanza Superficie Mínima.
0***8Q	MORALES DIEZ JUAN	2,75	0,00	No alcanza Superficie Mínima.
0***9A	MORALES DOMINGUEZ DIEGO	23,39	2.105,10	
7***6A	MORALES FERNANDEZ JUAN ANTONI	4,59	413,10	
4***8K	MORALES GOMEZ JULIO	1,68	0,00	No alcanza Superficie Mínima.
3***1K	MORALES GONZALEZ CATALINA	3,74	336,60	
7***4R	MORALES GONZALEZ FELICIANO	0,86	0,00	No alcanza Superficie Mínima.
0***4E	MORALES GONZALEZ JOSE MANUEL	3,1	279,00	
3***4S	MORALES GONZALEZ JUAN	6,01	540,90	
0***9N	MORALES LOPEZ M CARMEN	14,43	1.298,70	
3***0Z	MORALES LOPEZ PABLO JOSE	11,5	1.265,00	
0***7D	MORALES MANCERA ANTONIO	4,97	546,70	
3***9G	MORALES MANCERA JUAN	6,15	676,50	
0***0X	MORALES MARCO FRANCISCA	0,1	0,00	No alcanza Superficie Mínima.
1***9Q	MORALES ORTEGA MARIO	0	0,00	No alcanza Superficie Mínima.
0***4J	MORALES PAZ FERNANDO	35,33	3.886,30	Confirmar cuenta bancaria en trámite ARADO.
0***8B	MORALES PLANO MANUELA	0	0,00	No alcanza Superficie Mínima.
4***4W	MORALES RAMA MARIA CARMEN	0,04	0,00	No alcanza Superficie Mínima.
4***7D	MORALES RAMA VICTORIA	1,71	0,00	No alcanza Superficie Mínima.
0***5Y	MORALES ROMAN VICTORINO	8,61	774,90	
0***6S	MORALES ROSA JOSE	5,46	491,40	
0***1Z	MORALES ROSADO CATALINA	4,17	375,30	
8***4V	MORALES SALAS MARIA TERESA	3,81	342,90	
0***7C	MORALES SALGUERO CRISTINA	10,22	919,80	
3***6J	MORAN ALVAREZ FERNANDO JESUS	14,11	1.552,10	
3***0Z	MORAN BAQUERO MARIA JOSE	1,58	0,00	No alcanza Superficie Mínima.

Nota: para ampliar información de cada expediente individualizado consultar en la plataforma laboreo <https://laboreo.juntaex.es/>

Página 76 de 121

Csv:	FDJEXMXSKDMYPGXPSXZJHWNK84GL2	Fecha	25/06/2024 12:17:40
Firmado Por	JOSE MARIA GUERRERO PEREZ - J. Serv. Produccion Agricola Y Ganadera		
Url De Verificación	https://sede.gobex.es/SEDE/csv/codSeguroVerificacion.jsf	Página	78/123



NIF	BENEFICIARIO	Superficie Validada (ha)	Importe (€)	INCIDENCIAS
4***3G	MORAN BURGUILLOS FELIPE	19,22	1.729,80	
0***8H	MORAN CAMPOS SEBASTIAN	1,25	0,00	No alcanza Superficie Mínima.
3***1K	MORAN DONOSO JOSE JUAN	21,31	2.344,10	
E***24	MORAN ESPERILLA C.B.	46,06	4.145,40	
0***9H	MORAN GARCIA AGUSTINA	1,04	0,00	No alcanza Superficie Mínima.
0***0S	MORAN GARCIA ANTONIO	0,65	0,00	No alcanza Superficie Mínima.
0***8V	MORAN GARCIA JUAN LUIS	7,27	654,30	
0***9M	MORAN GARCIA JUANA MARIA	3,41	306,90	
0***3L	MORAN GIRALDO MANUELA	4,74	521,40	
3***0V	MORAN GUTIERREZ ANTONIA	5,15	463,50	
0***6P	MORAN GUTIERREZ JUANA MARIA	32,18	3.539,80	
7***3D	MORAN GUTIERREZ PEDRO	1,21	0,00	No alcanza Superficie Mínima.
0***0E	MORAN HERMOSO ISABEL	7,19	647,10	
3***8Y	MORAN LOPEZ MANUEL	19,06	2.096,60	
0***9Z	MORAN MANCERA ANA MARIA	11,16	1.004,40	
0***5Q	MORAN MANCERA JUAN CASTO	5,4	486,00	Confirmar cuenta bancaria en trámite ARADO.
0***4S	MORAN MARIN JOAQUINA	20,27	2.229,70	
7***2F	MORAN ORDOÑEZ BERNARDO	11,42	1.027,80	
7***6N	MORAN RAMOS RAIMUNDA	0,8	0,00	No alcanza Superficie Mínima.
0***9N	MORAN ROJAS CASTO ALONSO	18,13	1.994,30	
0***3N	MORCILLO MERINO JOSE	7,45	670,50	
0***8G	MORCUENDE TIMON JUAN JOSE	0	0,00	No alcanza Superficie Mínima.
7***9A	MORCUENDE TIMON JULIO	0	0,00	No alcanza Superficie Mínima.
0***3J	MORENAS VICENTE MARGARITA	30,71	2.763,90	
0***0Y	MORENO ALVAREZ ANTONIO	5,07	456,30	
0***2V	MORENO ALVAREZ MARIA DEL CARMEN	5	550,00	
1***4V	MORENO ARAGONESES GERMAN	0,21	0,00	No alcanza Superficie Mínima.
8***8V	MORENO ARÉVALO DOMINGO	166,51	8.000,00	
7***9B	MORENO ARROYO JOSE MARIA	21,79	2.396,90	
3***0Q	MORENO ASENSIO MIGUEL A.	5,9	531,00	
7***2W	MORENO BASILIO MARIA AGUSTINA	2,3	0,00	No alcanza Superficie Mínima.
7***2X	MORENO BASILIO REMEDIO	2,01	0,00	No alcanza Superficie Mínima.
0***3R	MORENO BELENES MERCEDES	1,03	0,00	No alcanza Superficie Mínima.
0***2M	MORENO BLAZQUEZ SANTIAGO	2,4	0,00	No alcanza Superficie Mínima.
0***6N	MORENO BOGEAT Mª DOLORES	4,15	373,50	
4***4M	MORENO BRAJONES FELIPE ANTO	2,34	0,00	No alcanza Superficie Mínima.
4***5T	MORENO BRAJONES FERNANDO	2,47	0,00	No alcanza Superficie Mínima.
3***5N	MORENO BRAJONES RAFAEL	1,37	0,00	No alcanza Superficie Mínima.
7***7B	MORENO BRAJONES VICENTA	2,01	0,00	No alcanza Superficie Mínima.
2***0X	MORENO CALZADA JUAN JOSÉ	0	0,00	No alcanza Superficie Mínima.
3***3R	MORENO CAMPILLEJO JORGE	15,51	1.706,10	
7***8Z	MORENO CAMPILLEJO JOSE	5,05	454,50	
4***7M	MORENO CANSADO JUAN JOSE	20,93	2.302,30	
5***3K	MORENO CAÑADA MIGUEL ANGEL	0,32	0,00	No alcanza Superficie Mínima.
7***3T	MORENO CARCABOSO MANUEL	7,67	843,70	
8***0R	MORENO CASAS MANUEL	2,89	0,00	No alcanza Superficie Mínima.
7***3R	MORENO CASCO FRANCISCA	6,49	584,10	
0***6S	MORENO CASCON MANUEL Mª	5,03	452,70	
0***5P	MORENO CONDE MARIA VICTORIA	47,28	5.200,80	
7***9B	MORENO CORTES INES CATALINA	35,09	3.158,10	

Nota: para ampliar información de cada expediente individualizado consultar en la plataforma laboreo <https://laboreo.juntaex.es/>

Página 77 de 121

Csv:	FDJEXMXSKDMPYGPYSXZJHWNK84GL2	Fecha	25/06/2024 12:17:40
Firmado Por	JOSE MARIA GUERRERO PEREZ - J. Serv. Produccion Agricola Y Ganadera		
Url De Verificación	https://sede.gobex.es/SEDE/csv/codSeguroVerificacion.jsf	Página	79/123



NIF	BENEFICIARIO	Superficie Validada (ha)	Importe (€)	INCIDENCIAS
0***2J	MORENO DE LA ROSA FRANCISCO	18,55	2.040,50	
0***7G	MORENO ESPADA MANUEL	7,73	850,30	
0***7M	MORENO FELIX JOSE	0,26	0,00	No alcanza Superficie Mínima.
3***0M	MORENO FERNANDEZ M ^a ELENA	55,24	6.076,40	
3***6K	MORENO FERNANDEZ MARIO	32,68	3.594,80	
0***2Q	MORENO FERNANDEZ PEDRO JOSE	0,88	0,00	No alcanza Superficie Mínima.
0***1G	MORENO FERREIRA JUAN	0,43	0,00	No alcanza Superficie Mínima.
3***3Y	MORENO FRUTOS ANTONIA	0	0,00	No alcanza Superficie Mínima.
7***8V	MORENO GALAN ROBERTO	0	0,00	No alcanza Superficie Mínima.
7***2X	MORENO GALLARDO MARIA LUISA	0	0,00	No alcanza Superficie Mínima.
4***7P	MORENO GARCIA DOMINGO	133,31	8.000,00	
4***8D	MORENO GARCIA M ^a VICTORIA	37,87	4.165,70	
7***4P	MORENO GARCIA MARIA	2,27	0,00	No alcanza Superficie Mínima.
0***1J	MORENO GARCIA ROSARIO	0,93	0,00	No alcanza Superficie Mínima.
0***3T	MORENO GOMEZ MANUEL	1,93	0,00	No alcanza Superficie Mínima.
0***7W	MORENO GONZALEZ BENIGNO	2,33	0,00	No alcanza Superficie Mínima.
0***6J	MORENO GONZALEZ JUAN	2,29	0,00	No alcanza Superficie Mínima.
4***6B	MORENO GONZALEZ M ^a MERCEDES	2,25	0,00	No alcanza Superficie Mínima.
0***2R	MORENO GUTIERREZ FERNANDO	3,56	320,40	
7***8R	MORENO HERNANDEZ MARIA ISABEL	1,02	0,00	No alcanza Superficie Mínima.
0***6M	MORENO IZAGUIRRE ALEJANDRO	2,25	0,00	No alcanza Superficie Mínima.
0***3K	MORENO IZAGUIRRE EDUARDO MANUEL	21,61	2.377,10	
0***4E	MORENO IZAGUIRRE FRANCISCO JAVIER	5,99	658,90	
0***5C	MORENO JIMENEZ EZEQUIEL	1,68	0,00	No alcanza Superficie Mínima.
0***0A	MORENO LLORENTE MARIA MONTAÑA	0,99	0,00	No alcanza Superficie Mínima.
7***2T	MORENO LORENZO JESUS MARIA	0,48	0,00	No alcanza Superficie Mínima.
7***8E	MORENO LOZANO FRANCISCA M	2,01	0,00	No alcanza Superficie Mínima.
0***5T	MORENO MARQUEZ JOSE	0	0,00	No alcanza Superficie Mínima.
3***2R	MORENO MARTINEZ ANTONIO	38,71	4.258,10	
7***6K	MORENO MASA JOSE ANTONIO	0	0,00	No alcanza Superficie Mínima.
7***4J	MORENO MERINO MANUELA	1,63	0,00	No alcanza Superficie Mínima.
0***2H	MORENO MOLINA MANUEL	5,64	507,60	
3***5W	MORENO MONAGO JUAN ANGEL	1,49	0,00	No alcanza Superficie Mínima.
3***3Q	MORENO MORENO ANTONIO	0	0,00	No alcanza Superficie Mínima.
3***9E	MORENO NIEVES JUAN BAUTISTA	5,68	624,80	
3***0A	MORENO NISA DIEGO	3,65	328,50	
3***8Y	MORENO NISA JOSE LUIS	52,29	5.751,90	
0***1W	MORENO ORTIZ JOAQUINA	2,99	0,00	No alcanza Superficie Mínima.
0***0D	MORENO PACHON GRANADA	15,32	1.378,80	
7***6P	MORENO PAREDES ANTONIO	2,03	0,00	No alcanza Superficie Mínima.
0***1K	MORENO PENATO ALFONSO	3,84	345,60	Confirmar cuenta bancaria en trámite ARADO.
2***7G	MORENO PEREZ JULIO	0,64	0,00	No alcanza Superficie Mínima.
0***5X	MORENO PIÑERO PEDRO JOAQUIN	7,99	719,10	
4***3L	MORENO RANGEL MANUEL	22,95	2.524,50	
0***9V	MORENO REGAÑA EMILIA	0,58	0,00	No alcanza Superficie Mínima.
7***0M	MORENO REGAÑA FERNANDO	3,74	336,60	
0***8Z	MORENO ROCHA JULIAN	8,76	963,60	
0***1P	MORENO ROCHA PEDRO	13,55	1.490,50	
0***3W	MORENO RODRIGUEZ JUAN	22,53	2.478,30	
0***6Y	MORENO RUBIO HELIODORA	3,93	353,70	

Nota: para ampliar información de cada expediente individualizado consultar en la plataforma laboreo <https://laboreo.juntaex.es/>

Página 78 de 121

Csv:	FDJEXMXSKDMYPGXPSXZJHWNK84GL2	Fecha	25/06/2024 12:17:40
Firmado Por	JOSE MARIA GUERRERO PEREZ - J. Serv. Produccion Agricola Y Ganadera		
Url De Verificación	https://sede.gobex.es/SEDE/csv/codSeguroVerificacion.jsf	Página	80/123



NIF	BENEFICIARIO	Superficie Validada (ha)	Importe (€)	INCIDENCIAS
0***7M	MORENO SAENZ DIEGO	2,43	0,00	No alcanza Superficie Mínima.
3***2K	MORENO SALAS JOSÉ MARÍA	7,24	796,40	
3***3W	MORENO SALAS MATILDE	17,92	1.971,20	
0***0P	MORENO SANCHEZ ANTONIO	10,52	946,80	
7***8C	MORENO SANCHEZ GREGORIO	2,08	0,00	No alcanza Superficie Mínima.
0***9W	MORENO SANCHEZ JOSE MANUEL	1,97	0,00	No alcanza Superficie Mínima.
0***7J	MORENO SANCHEZ MANUELA	30,82	2.773,80	
7***2X	MORENO SANCHEZ TEODORO	0,12	0,00	No alcanza Superficie Mínima.
0***6L	MORENO SANTOS JOAQUIN	0,02	0,00	No alcanza Superficie Mínima.
5***0V	MORENO SANZ ANA	1,34	0,00	No alcanza Superficie Mínima.
5***8S	MORENO SANZ FRANCISCO	0,67	0,00	No alcanza Superficie Mínima.
4***1T	MORENO SOLIS ANGEL MANUEL	6,26	563,40	
7***9F	MORENO SUAREZ ANTONIO	1,23	0,00	No alcanza Superficie Mínima.
7***5X	MORENO SUAREZ LORENZO	11,67	1.283,70	
0***0C	MORENO VARGAS JUAN FELIX	0	0,00	No alcanza Superficie Mínima.
3***8N	MORENO VAZQUEZ JOSE LUIS	54,8	6.028,00	
0***5P	MORGADO ANTONIO JOSE GONZALEZ	4,96	446,40	Confirmar cuenta bancaria en trámite ARADO.
3***9C	MORGADO BURGUILLO Mª INMACULADA	19,66	2.162,60	
3***7Q	MORGADO CARBAJO JOSE MARIA	0,7	0,00	No alcanza Superficie Mínima.
0***1Y	MORGADO CASTELLANO PETRA	0	0,00	No alcanza Superficie Mínima.
7***7X	MORGADO CHAVES PEDRO	10,44	939,60	
0***9V	MORGADO CHAVES TEODORO	5,88	529,20	
4***3N	MORGADO DE LA CRUZ ENRIQUE	14,58	1.312,20	
8***8J	MORGADO DOMINGUEZ FRANCISCO JOSE	2,08	0,00	No alcanza Superficie Mínima.
3***1V	MORGADO DOMINGUEZ RAMON CARLOS	1,3	0,00	No alcanza Superficie Mínima.
0***5Z	MORGADO ORTIZ JESUS FRANCISCO	2,79	0,00	No alcanza Superficie Mínima.
3***6R	MORGADO SANTOS RITA	2,13	0,00	No alcanza Superficie Mínima.
3***5D	MORIANO BURGUILLOS ANDRES	38,64	4.250,40	
7***6R	MORIANO PEÑASCO SARA	0	0,00	No alcanza Superficie Mínima.
5***5B	MORILLO GALLARDO MANUEL	0,6	0,00	No alcanza Superficie Mínima.
0***6M	MORO BARROSO JOSE	1,25	0,00	No alcanza Superficie Mínima.
0***9F	MORO SUAREZ FELIX	33,43	3.008,70	
7***7M	MOVILLA SALGUERO INMACULADA	5,44	489,60	
3***3N	MULERO MAYORAL JESUS MANUEL	61,29	6.741,90	
0***5Y	MUÑOZ PAJIN VENANCIO	8,26	743,40	
4***0P	MUÑOZ AGUDO LORENZO JOSE	15,28	1.680,80	
7***1T	MUÑOZ ALVARADO VALENTINA	3,79	341,10	
0***5Y	MUÑOZ ALVAREZ VICTORIANO MANUEL	17,09	1.879,90	
7***2P	MUÑOZ BARROSO EZEQUIEL	4,33	476,30	
7***7A	MUÑOZ BECERRA FELICIANO	0	0,00	No alcanza Superficie Mínima.
7***2W	MUÑOZ BECERRA RAFAELA	5,75	517,50	
4***3L	MUÑOZ BENITO NICASIO ALEJO	33,67	3.703,70	
8***6C	MUÑOZ BLANCO JOSE LUIS	27,4	3.014,00	
0***9V	MUÑOZ BORAITA ADELAIDA	5,76	518,40	
0***5R	MUÑOZ CABELLO Mª PAZ	0	0,00	No alcanza Superficie Mínima.
7***9S	MUÑOZ CARO MIGUEL ANGEL	32,51	3.576,10	
7***0H	MUÑOZ CARVAJAL JOSE ANTONIO	3,98	437,80	
7***3S	MUÑOZ CENTENO AMPARO	1,23	0,00	No alcanza Superficie Mínima.
0***5D	MUÑOZ CONTRERAS PEDRO	5,68	624,80	
0***6G	MUÑOZ CORDERO JOSE	1,24	0,00	No alcanza Superficie Mínima.

Nota: para ampliar información de cada expediente individualizado consultar en la plataforma laboreo <https://laboreo.juntaex.es/>

Página 79 de 121

Csv:	FDJEXMXSKDMPYGPYSXZJHWNK84GL2	Fecha	25/06/2024 12:17:40
Firmado Por	JOSE MARIA GUERRERO PEREZ - J. Serv. Produccion Agricola Y Ganadera		
Url De Verificación	https://sede.gobex.es/SEDE/csv/codSeguroVerificacion.jsf	Página	81/123



NIF	BENEFICIARIO	Superficie Validada (ha)	Importe (€)	INCIDENCIAS
0***2R	MUÑOZ DELGADO ALFREDO	0,91	0,00	No alcanza Superficie Mínima.
4***8Q	MUÑOZ EXPOSITO DAVID	11,05	994,50	
7***1K	MUÑOZ FERNADEZ ANTONIA	0,77	0,00	No alcanza Superficie Mínima.
7***9K	MUÑOZ GONZALEZ BASILIO	0	0,00	No alcanza Superficie Mínima.
0***9Z	MUÑOZ GONZALEZ JUAN	1,19	0,00	No alcanza Superficie Mínima.
0***0K	MUÑOZ GORDILLO ANTONIO	9,71	1.068,10	
0***1J	MUÑOZ GRAGERA DAMIANA	2,52	0,00	No alcanza Superficie Mínima.
0***2W	MUÑOZ JARAIZ JOSE LUIS	0	0,00	No alcanza Superficie Mínima.
8***1F	MUÑOZ LADERA FELIX	16,01	1.761,10	
1***2A	MUÑOZ LOPEZ RAFAEL	0,01	0,00	No alcanza Superficie Mínima.
7***1F	MUÑOZ MANSILLA ANTOLINA	0,08	0,00	No alcanza Superficie Mínima.
0***2T	MUÑOZ MARÍN SANTIAGO	15,77	1.734,70	
0***3R	MUÑOZ MARTIN ANGEL	0	0,00	No alcanza Superficie Mínima.
8***2Y	MUÑOZ MONTILLA ANTONIO LUIS	11,36	1.249,60	
7***0D	MUÑOZ MORA FRANCISCO	0,46	0,00	No alcanza Superficie Mínima.
3***8N	MUÑOZ MORALES ANTONIO JESUS	43,85	4.823,50	
4***8B	MUÑOZ MORALES IRENE	14,49	1.593,90	
7***8Q	MUÑOZ MORENO SEBASTIAN	0,32	0,00	No alcanza Superficie Mínima.
7***2S	MUÑOZ MUÑOZ MARIA SOLEDAD	0	0,00	No alcanza Superficie Mínima.
3***6F	MUÑOZ PARRA ROSA	6,19	557,10	
8***7F	MUÑOZ PICON JULIA	0,59	0,00	No alcanza Superficie Mínima.
0***0Q	MUÑOZ PULIDO MANUEL	0,25	0,00	No alcanza Superficie Mínima.
5***9T	MUÑOZ RAYO ANTONIO	0	0,00	No alcanza Superficie Mínima.
8***7S	MUÑOZ RODRIGUEZ FRANCISCO JAVIER	7,29	801,90	
0***7L	MUÑOZ ROJAS DIEGO MARIA	9,02	811,80	
8***8X	MUÑOZ ROJAS ILDEFONSO	24,28	2.670,80	
7***3M	MUÑOZ SARA DAVID	25,12	2.763,20	
0***2P	MUÑOZ TINOCO CONCEPCION	0	0,00	No alcanza Superficie Mínima.
3***5P	MUÑOZ TORTONDA PEDRO	7,59	683,10	
0***4W	MURIEL LEDO MIGUEL ANGEL	0,25	0,00	No alcanza Superficie Mínima.
0***1N	MURIEL LLANOS PEDRO RAMÓN	0,42	0,00	No alcanza Superficie Mínima.
0***9V	MURILLO ALBERCA ISMAEL	0,66	0,00	No alcanza Superficie Mínima.
5***9Q	MURILLO ASUNCION LORENZO	0	0,00	No alcanza Superficie Mínima.
0***8Y	MURILLO CENTENO JULIANA PILAR	0	0,00	No alcanza Superficie Mínima.
0***2K	MURILLO DAVILA MARIA DE LOS ANGELES	0	0,00	No alcanza Superficie Mínima.
7***1M	MURILLO DURAN JULIA	0,48	0,00	No alcanza Superficie Mínima.
7***6L	MURILLO FERNANDEZ MANUEL	3,23	290,70	
0***2N	MURILLO GARCIA FRANCISCO	0	0,00	No alcanza Superficie Mínima.
7***4T	MURILLO MERINO JUAN	2,9	0,00	No alcanza Superficie Mínima.
0***5W	MURILLO MURILLO ISABEL	0,57	0,00	No alcanza Superficie Mínima.
7***1H	MURILLO PRIETO MARIA ROSARIO	0	0,00	No alcanza Superficie Mínima.
3***6C	NACARINO MORALES ANTONIO	25,69	2.825,90	
3***4V	NACARINO MORALES PEDRO	67,79	7.456,90	
0***2F	NACARINO OBREO SOLEDAD	1,12	0,00	No alcanza Superficie Mínima.
4***6H	NACARINO POZO JUANA MARIA	16,93	1.862,30	
0***9S	NACARINO SOLIS PEDRO	1,42	0,00	No alcanza Superficie Mínima.
0***1V	NAHARRO MORENO VIRILO	0,46	0,00	No alcanza Superficie Mínima.
5***5P	NARANJO GONZALEZ MANUEL	0,25	0,00	No alcanza Superficie Mínima.
0***7H	NARANJO MOGOLLON ANTONIO	0	0,00	No alcanza Superficie Mínima.
0***2B	NARANJO RUIZ JOSE IGNACIO	0	0,00	No alcanza Superficie Mínima.

Nota: para ampliar información de cada expediente individualizado consultar en la plataforma laboreo <https://laboreo.juntaex.es/>

Página 80 de 121

Csv:	FDJEXMXSKDMYPGXPSXZJHWNK84GL2	Fecha	25/06/2024 12:17:40
Firmado Por	JOSE MARIA GUERRERO PEREZ - J. Serv. Produccion Agricola Y Ganadera		
Url De Verificación	https://sede.gobex.es/SEDE/csv/codSeguroVerificacion.jsf	Página	82/123



NIF	BENEFICIARIO	Superficie Validada (ha)	Importe (€)	INCIDENCIAS
7***1F	NARANJO SOTO NATIVIDAD	14,61	1.314,90	
3***3A	NARVAEZ BERMEJO FRANCISCO JAVIER	4,73	520,30	
5***3H	NARVAEZ RODRIGUEZ-ARIAS ALMUDENA	1,57	0,00	No alcanza Superficie Mínima.
4***8Q	NAVARRETE BARRERA FERNANDO MANUEL	38,75	4.262,50	
0***9B	NAVARRETE NAVIA FRANCISCO	2,86	0,00	No alcanza Superficie Mínima.
3***7Y	NAVARRO BARRERA JUAN	6,91	760,10	
1***6T	NAVARRO DUARTE PEDRO	0,42	0,00	No alcanza Superficie Mínima.
8***7L	NAVARRO GUTIERREZ RUBEN	10,74	1.181,40	
3***6A	NAVARRO MARIN LORENZO	17,06	1.876,60	
3***2K	NAVARRO PULIDO FRANCISCA	3,38	304,20	
0***4E	NAVARRO RANGEL ISIDORO	3,73	410,30	
7***1Q	NAVARRO RANGEL JUAN	4,23	465,30	
0***2R	NAVARRO RANGEL SATURNINO	1,84	0,00	No alcanza Superficie Mínima.
7***5X	NAVAS DIAZ HONORIO	0	0,00	No alcanza Superficie Mínima.
3***2S	NAVIA ARROYO JOSE LUIS	5,24	471,60	
3***8P	NAVIA ARROYO JUAN MANUEL	1,86	0,00	No alcanza Superficie Mínima.
7***8Q	NAVIA FUENTES MANUEL	4,33	389,70	
4***2X	NAVIA GARCIA JOSE MANUEL	23,11	2.542,10	
3***2S	NAVIA GARCIA M ^a DEL ROSA	2,86	0,00	No alcanza Superficie Mínima.
4***1D	NAVIA GARCIA MARIA DEL PILAR	3,14	282,60	
7***1M	NAVIA MACIAS INES	132,55	8.000,00	
4***9Y	NAVIA PAREDES ISIDRO	16,26	1.788,60	
7***9S	NAVIA ROQUE MANUEL	1,11	0,00	No alcanza Superficie Mínima.
0***5C	NEGRO CONDE JULIAN	8,22	739,80	
7***7E	NEGRO DE LA HIZ DIDIMO	15,7	1.727,00	
4***9L	NEGRO DE LA HIZ FRANCISCO FERNANDO	7,04	774,40	Confirmar cuenta bancaria en trámite ARADO.
3***0W	NEVADO CORRALIZA MARIA MAGDALENA	1,71	0,00	No alcanza Superficie Mínima.
7***5C	NIETO CODOSERO SALVADOR	15,15	1.666,50	
0***4W	NIETO COLLADO LORENZO	0	0,00	No alcanza Superficie Mínima.
5***3G	NIETO ESTEPA JOSE	16,05	1.765,50	
0***0G	NIETO FLORES LORENZO	3,29	296,10	
7***4L	NIETO MEGIAS ANTONIO	3,25	292,50	
0***5C	NIETO MEGIAS LUIS	4,55	409,50	
4***5T	NIETO NIETO CARLOS	0	0,00	No alcanza Superficie Mínima.
4***4D	NIETO ORTIZ BEATRIZ	22,87	2.515,70	
4***5X	NIETO ORTIZ FRANCISCO JAVIER	53,96	5.935,60	
0***9A	NIETO PARDO JESUS	6,76	608,40	
0***4G	NIETO PARRA JOSÉ ANTONIO	0	0,00	No alcanza Superficie Mínima.
4***2F	NIETO RAMIREZ MARIA CARMEN	18,73	2.060,30	
0***5M	NIETO REGAÑA MANUEL	1,83	0,00	No alcanza Superficie Mínima.
7***1L	NIETO RODRIGUEZ AGUSTINA M ^a CARMEN	4,81	432,90	
0***4X	NIETO RONCERO JESUS	4,65	418,50	
7***9T	NIETO ROSADO DIEGO	9,2	828,00	
0***0R	NIETO ROSADO MANUEL	2,83	0,00	No alcanza Superficie Mínima.
3***1C	NIETO VARGAS BARTOLOME	6,47	582,30	
3***4T	NIETO VENEGAS FRANCISCO JAVIER	1,23	0,00	No alcanza Superficie Mínima.
0***2J	NIEVES FERRERO SATURNINO	20,87	2.295,70	Confirmar cuenta bancaria en trámite ARADO.
7***5L	NIEVES GALAN JOSE LUIS	10,09	1.109,90	
0***3W	NIEVES GALAN JUAN ANTONIO	4,83	531,30	
3***9M	NIEVES GALAN MIGUEL	5,13	461,70	

Nota: para ampliar información de cada expediente individualizado consultar en la plataforma laboreo <https://laboreo.juntaex.es/>

Página 81 de 121

Csv:	FDJEXMXSKDMYPGXPSXZJHWNK84GL2	Fecha	25/06/2024 12:17:40
Firmado Por	JOSE MARIA GUERRERO PEREZ - J. Serv. Produccion Agricola Y Ganadera		
Url De Verificación	https://sede.gobex.es/SEDE/csv/codSeguroVerificacion.jsf	Página	83/123



NIF	BENEFICIARIO	Superficie Validada (ha)	Importe (€)	INCIDENCIAS
0***3A	NIEVES GONZALEZ SATURNO	1,88	0,00	No alcanza Superficie Mínima.
0***3W	NIEVES LAVADO VICENTE	17,08	1.878,80	
7***2B	NISA CUESTA DOMINGO	16,31	1.794,10	
0***2V	NISA LEDO CARMEN	3,85	346,50	
0***7X	NISA LEDO CATALINA	40,13	4.414,30	
7***0Z	NISA MORENO FRANCISCO JOSE	27,46	3.020,60	
4***7D	NISA OLIVERA JOSE	1,13	0,00	No alcanza Superficie Mínima.
7***4F	NISA REGAÑA JOAQUIN	15,56	1.400,40	
0***1V	NISA REGAÑAS JUAN	6,29	566,10	
7***5P	NISA REGAÑAS MAGDALENA	6,26	563,40	
0***0V	NISA ROBLEDO SANTIAGO	1,67	0,00	No alcanza Superficie Mínima.
7***7Y	NISA VAZQUEZ FRANCISCO GABRIEL	8,43	927,30	
7***8T	NISA VÁZQUEZ JOSE ANTONIO	1	0,00	No alcanza Superficie Mínima.
3***3L	NISA VAZQUEZ JUAN MANUEL	5,91	531,90	
7***8P	NISA VAZQUEZ JUSTO	2,15	0,00	No alcanza Superficie Mínima.
7***4E	NOGALES ALGABA JUAN	0,01	0,00	No alcanza Superficie Mínima.
7***9A	NOGALES BALSERA MATÍAS	0,92	0,00	No alcanza Superficie Mínima.
1***9Q	NOGALES GARCIA JOSE MARIA	0,13	0,00	No alcanza Superficie Mínima.
0***1H	NOGALES MELENO FRANCISCO JOSE	10,84	1.192,40	
0***1D	NOGALES MORAN FRANCISCO	3,69	332,10	
1***2Z	NOGALES MURILLO ANTONIO	0,05	0,00	No alcanza Superficie Mínima.
1***0E	NOGALES TENA MANUEL	1,26	0,00	No alcanza Superficie Mínima.
7***0A	NOGALES TENA MIGUEL	1,21	0,00	No alcanza Superficie Mínima.
7***7X	NOGALES VALVERDE BARTOLOME	1,28	0,00	No alcanza Superficie Mínima.
3***2S	NORIEGO GUERRERO MARIA DE LA CRUZ	3,16	284,40	
4***6Z	NORIEGO LOZANO MARIA CELESTE	9,83	1.081,30	
B***00	NOVILLERO DE VARGAS, S.L.	13,13	1.181,70	
7***9Y	NUÑEZ ALBA JOSE JOAQUIN	8,61	774,90	
7***5E	NUÑEZ BARROSO JOSE MARIA	0	0,00	No alcanza Superficie Mínima.
0***6R	NUÑEZ CENTENO JOSE	1,79	0,00	No alcanza Superficie Mínima.
7***3C	NUÑEZ DELGADO JOSE EMILIO	2,05	0,00	No alcanza Superficie Mínima.
3***5T	NUÑEZ DELGADO LUIS ADRIAN	10,97	1.206,70	
7***1C	NUÑEZ DELGADO RAMON	4,14	455,40	
8***7F	NUÑEZ ESLAVA JUAN LUIS	3,09	278,10	
2***5Y	NUÑEZ FUENTES ENRIQUE	9,52	856,80	
8***2N	NUÑEZ GORDILLO ANTONIO	1,77	0,00	No alcanza Superficie Mínima.
8***0S	NUÑEZ GUERRERO FERNANDO	16,35	1.798,50	
7***6R	NUÑEZ HOLGUIN EMILIO	0	0,00	No alcanza Superficie Mínima.
7***6J	NUÑEZ MURILLO MARIA JESUS	0,48	0,00	No alcanza Superficie Mínima.
7***6Y	NUÑEZ PALACIOS RAFAEL	19,9	2.189,00	
0***2Y	NUÑEZ PULIDO ANGELA	0,37	0,00	No alcanza Superficie Mínima.
1***7C	NUÑEZ RAMOS FRANCISCO JOSE	0,46	0,00	No alcanza Superficie Mínima.
1***5F	NUÑEZ RAMOS M ^a PILAR	0,15	0,00	No alcanza Superficie Mínima.
0***2G	NUÑEZ REBOLLO MODESTO	0,62	0,00	No alcanza Superficie Mínima.
7***2J	NUÑEZ RODRÍGUEZ CLOTILDE	0	0,00	No alcanza Superficie Mínima.
0***1H	NUÑEZ VAZQUEZ ELVIRA	3,39	305,10	
0***6W	NUÑEZ VAZQUEZ VICTORINA	23,18	2.549,80	
0***7F	NUÑO GRUESO EMILIA	1,29	0,00	No alcanza Superficie Mínima.
0***4L	O GRAGERA FRANCISCO DE LA	3,54	318,60	
3***4M	OBREO ALVAREZ ANTONIO ISIDORO	3,82	343,80	

Nota: para ampliar información de cada expediente individualizado consultar en la plataforma laboreo <https://laboreo.juntaex.es/>

Página 82 de 121

Csv:	FDJEXMXSKDMYPGXPSXZJHWNK84GL2	Fecha	25/06/2024 12:17:40
Firmado Por	JOSE MARIA GUERRERO PEREZ - J. Serv. Produccion Agricola Y Ganadera		
Url De Verificación	https://sede.gobex.es/SEDE/csv/codSeguroVerificacion.jsf	Página	84/123



NIF	BENEFICIARIO	Superficie Validada (ha)	Importe (€)	INCIDENCIAS
0***0T	OBREO ALVAREZ ISABEL	2,85	0,00	No alcanza Superficie Mínima.
7***3T	OBREO ALVAREZ JUAN	11,46	1.031,40	
0***2N	OBREO DIEZ ANTONIO	11,21	1.008,90	
3***1M	OBREO FLORES MARIA JOSE	2,46	0,00	No alcanza Superficie Mínima.
3***5S	OBREO GUERRERO ILDEFONSO	6,67	600,30	
3***7K	OBREO GUERRERO ISABEL	9,39	845,10	
0***9P	OBREO NOGALES JUSTO	7,1	639,00	
0***0L	OBREO ZAMORA M TERESA	0,05	0,00	No alcanza Superficie Mínima.
2***8F	OCAÑA DOMINGUEZ M ^a CORONADA	5,97	537,30	
0***9D	OLIVA LLANOS MARIA SOLEDAD	0,45	0,00	No alcanza Superficie Mínima.
0***8J	OLIVAS LLANOS SANTIAGO	0	0,00	No alcanza Superficie Mínima.
5***0B	OLIVAS OLIVAS ANA MARIA	2,71	0,00	No alcanza Superficie Mínima.
5***3L	OLIVAS OLIVAS JUAN CARLOS	3,92	352,80	
3***7G	OLIVERA RODRIGUEZ FRANCISCO JAVIER	5,71	628,10	
0***6T	OLMOS SALAMANCA JUAN JOSE	8,97	986,70	
7***1H	ONDARZA LOBETE HUR	0	0,00	No alcanza Superficie Mínima.
0***4T	ORELLANA BORAITA FRANCISCO JAVIER	0,49	0,00	No alcanza Superficie Mínima.
0***5Y	ORTEGA BLANCO ANDRES	9,25	832,50	
0***0S	ORTEGA NUÑEZ JUAN JOSE	32,69	3.595,90	
3***8K	ORTEGA NUÑEZ JUAN MARIA	12	1.320,00	
4***8J	ORTIZ ALCANTARA ANTONIO MARIA	18,67	2.053,70	
4***7N	ORTIZ ALCANTARA FRANCISCO	44	4.840,00	
3***1Q	ORTIZ BARRERA ANGEL JOSE	1,34	0,00	No alcanza Superficie Mínima.
0***4H	ORTIZ BARRIENTOS FRANCISCO	2,98	0,00	No alcanza Superficie Mínima.
0***9V	ORTIZ BLANCO JOSE ANTON.	1,23	0,00	No alcanza Superficie Mínima.
3***0C	ORTIZ BOTE DIEGO MANUEL	1,87	0,00	No alcanza Superficie Mínima.
7***8P	ORTIZ CABALLERO CANDIDO	15,91	1.431,90	
3***4F	ORTIZ CANSADO CARLOS	1,5	0,00	No alcanza Superficie Mínima.
3***5E	ORTIZ CASIMIRO JUAN PEDRO	15,49	1.703,90	
0***7J	ORTIZ CUADRADO ENRIQUE	0	0,00	No alcanza Superficie Mínima.
7***0K	ORTIZ DOMINGUEZ MARIA SALOME	5,74	516,60	
0***2R	ORTIZ DOMINGUEZ VICENTA LUISA	9,98	898,20	
0***3B	ORTIZ ESPADA EUSEBIO	2,27	0,00	No alcanza Superficie Mínima.
0***3X	ORTIZ ESPADAS JUAN ANTONI	1,46	0,00	No alcanza Superficie Mínima.
7***1P	ORTIZ ESPERILLA ANTONIO	43,9	4.829,00	
0***1T	ORTIZ ESPERILLA FERNANDO	17,94	1.614,60	
0***7R	ORTIZ ESPERILLA FRANCISCO	37,46	4.120,60	
0***3P	ORTIZ FERNANDEZ ANGEL	25,44	2.289,60	
3***3X	ORTIZ GARCIA ALFONSO CRISTOBAL	39,16	4.307,60	
0***6D	ORTIZ GARCIA CORONADA	13,58	1.222,20	
8***1L	ORTIZ GARCIA FRANCISCO	19,5	2.145,00	
0***6V	ORTIZ GARCIA MATILDE	11,99	1.079,10	
0***3A	ORTIZ GONZALEZ JUAN ANTONIO	3,14	282,60	
4***5G	ORTIZ GONZALEZ MARIA ADELA	2,93	0,00	No alcanza Superficie Mínima.
E***72	ORTIZ GRANERO ANTONIO Y M	17,31	1.557,90	
8***1Z	ORTIZ GRANERO MARIA DEL PILAR	16,53	1.487,70	
3***1V	ORTIZ GUTIERREZ LORENZO	3,65	328,50	
0***6R	ORTIZ HERMOSO JOSE M	2,31	0,00	No alcanza Superficie Mínima.
0***2M	ORTIZ INDIAS JOSE	6,62	595,80	
0***2K	ORTIZ LAVADO JOSE	44,18	4.859,80	

Nota: para ampliar información de cada expediente individualizado consultar en la plataforma laboreo <https://laboreo.juntaex.es/>

Página 83 de 121

Csv:	FDJEXMXSKDMYPGXPSXZJHWNK84GL2	Fecha	25/06/2024 12:17:40
Firmado Por	JOSE MARIA GUERRERO PEREZ - J. Serv. Produccion Agricola Y Ganadera		
Url De Verificación	https://sede.gobex.es/SEDE/csv/codSeguroVerificacion.jsf	Página	85/123



NIF	BENEFICIARIO	Superficie Validada (ha)	Importe (€)	INCIDENCIAS
7***7Y	ORTIZ MACARRO JOAQUIN	34,55	3.800,50	
7***5C	ORTIZ MACARRO LUIS FERNANDO	6,73	740,30	
0***6H	ORTIZ MOGOLLO DIEGO	0,73	0,00	No alcanza Superficie Mínima.
0***2G	ORTIZ MONTERREY MIGUEL ALBERTO	10,8	1.188,00	
0***3P	ORTIZ MONTERREY SANTIAGO	8,84	972,40	
3***5J	ORTIZ MORAN PEDRO MARIA	2,68	0,00	No alcanza Superficie Mínima.
3***9A	ORTIZ ORDOÑEZ ALFONSA	18,06	1.986,60	
0***0R	ORTIZ ORTIZ AURELIA	3,21	288,90	
0***7B	ORTIZ ORTIZ JOSEFA	2,87	0,00	No alcanza Superficie Mínima.
0***3J	ORTIZ ORTIZ JUAN ALBERTO	19,71	2.168,10	
0***3X	ORTIZ ORTIZ MARIA	2,26	0,00	No alcanza Superficie Mínima.
7***1S	ORTIZ PARDO FERNANDO	63,42	6.976,20	
7***0N	ORTIZ PARDO LUIS	35,2	3.872,00	
0***5K	ORTIZ PEREZ ANGEL	3,25	292,50	
0***9X	ORTIZ PEREZ CRISTOBAL	5,23	470,70	
0***0B	ORTIZ PEREZ ENRIQUE	6,64	597,60	
0***8V	ORTIZ PLACIN JUAN FRANCISCO	46,83	5.151,30	
B***22	ORTIZ PLACIN SL	1,15	0,00	No alcanza Superficie Mínima.
0***1A	ORTIZ PULIDO CARMEN	3,16	284,40	
0***9M	ORTIZ SAAVEDRA JOSE	1,88	0,00	No alcanza Superficie Mínima.
0***3D	ORTIZ SANCHEZ CECILIO	13,94	1.254,60	
0***8V	ORTIZ SANCHEZ FRANCISCA	1,29	0,00	No alcanza Superficie Mínima.
0***2N	ORTIZ SANCHEZ MATILDE	4,56	410,40	
0***1J	ORTIZ SANTOS FRANCISCO	3,65	328,50	
0***1S	ORTIZ SANTOS ROSA MARIA	3,69	332,10	
7***9R	ORTIZ SOLANO CANDIDO	4,13	454,30	
8***3E	ORTIZ VERDE JORGE	36,24	3.986,40	
0***1D	OTERO ALDANA MARIA DEL CARMEN	8,21	903,10	
2***0D	OTERO VAQUERA JOSE	5,39	592,90	
7***8M	PABLO LIMA MARIA JOSÉ	10,69	1.175,90	
0***8L	PABLO MACIAS TOMAS	15,53	1.397,70	
2***1F	PABLO OLIVA ANTONIO JESUS	0	0,00	No alcanza Superficie Mínima.
0***5A	PABLOS GONZALEZ DIONISIO	0	0,00	No alcanza Superficie Mínima.
0***4Y	PACHECO MATEOS CATALINA	0	0,00	No alcanza Superficie Mínima.
7***2Q	PACHECO MURILLO FERNANDO	0,67	0,00	No alcanza Superficie Mínima.
5***4D	PACHON BLAZQUEZ GUADALUPE	0	0,00	No alcanza Superficie Mínima.
0***5C	PACHON CUTILLA MIGUEL	6,97	627,30	
0***9R	PACHON GUILLEN JOSE LUIS	3,87	348,30	
8***6F	PACHON GUILLEN MANUELA	3,66	329,40	
0***5H	PACHON GUILLEN ROSALIA	1,5	0,00	No alcanza Superficie Mínima.
8***5Q	PACHON HURTADO CARMEN	2,55	0,00	No alcanza Superficie Mínima.
7***2P	PACHON HURTADO DANIEL	13,62	1.498,20	
4***2D	PACHON LAVADO FERNANDO	17,79	1.956,90	
0***9D	PACHON LOPEZ EMILIANO	4,61	414,90	
3***5B	PACHON LOPEZ JUAN ALBERTO	0,5	0,00	No alcanza Superficie Mínima.
3***4X	PACHON MARTINEZ MARIA NIEVES	0,43	0,00	No alcanza Superficie Mínima.
8***8K	PACHON MONTAÑO JULIO	0,15	0,00	No alcanza Superficie Mínima.
3***0R	PACHON SANTIAGO FRANCISCO	1,18	0,00	No alcanza Superficie Mínima.
0***8A	PACHON TRENADO PETRA	0	0,00	No alcanza Superficie Mínima.
7***5J	PADILLA RODRIGUEZ MARIA JOSEFA	3,32	298,80	

Nota: para ampliar información de cada expediente individualizado consultar en la plataforma laboreo <https://laboreo.juntaex.es/>

Página 84 de 121

Csv:	FDJEXMXSKDMYPGXPSXZJHWNK84GL2	Fecha	25/06/2024 12:17:40
Firmado Por	JOSE MARIA GUERRERO PEREZ - J. Serv. Produccion Agricola Y Ganadera		
Url De Verificación	https://sede.gobex.es/SEDE/csv/codSeguroVerificacion.jsf	Página	86/123



NIF	BENEFICIARIO	Superficie Validada (ha)	Importe (€)	INCIDENCIAS
0***0K	PADIN ZAMBRANO ANTONIO	2,4	0,00	No alcanza Superficie Mínima.
7***8A	PAEZ PINTADO ANGELA	0,5	0,00	No alcanza Superficie Mínima.
E***56	PAGO DE DOMBLASCO C.B.	3,82	343,80	
F***00	PAGO LAS ENCOMIENDAS, SDAD. COOPERATIVA	14,61	1.314,90	
B***73	PAGO LOS BALANCINES SL	53,26	4.793,40	
0***2T	PAIVA COLCHON MANUEL	5,59	503,10	
0***6M	PAIVA MORAN BENITO	10,43	1.147,30	
7***7E	PAIVA RIOLA FABIAN	8,16	897,60	
7***9H	PAJARES PAÑERO JUAN ANTONIO	0,09	0,00	No alcanza Superficie Mínima.
1***9W	PAJARES SANTIAGO RAMON	1,53	0,00	No alcanza Superficie Mínima.
8***9H	PAJUELO CORRALES MARIA DEL MAR	0	0,00	No alcanza Superficie Mínima.
0***6B	PAJUELO GOMEZ LUIS	0	0,00	No alcanza Superficie Mínima.
0***0N	PAJUELO GUERRERO VICENTE	10,72	1.179,20	
0***6W	PAJUELO PÉREZ JORGE	26,49	2.913,90	
7***3N	PAJUELO SANCHEZ JOSE MARIA	8,72	959,20	
7***4J	PAJUELO SANCHEZ MIGUEL ANGEL	8,73	960,30	
3***2Y	PALACIOS ALVAREZ FCO MANUEL	4,72	424,80	
3***6W	PALACIOS BOTE VICTOR JOSE	34,96	3.845,60	
4***6R	PALACIOS MILLAN ANTONIO JESUS	1,58	0,00	No alcanza Superficie Mínima.
3***4H	PALACIOS MORA MARIA TERESA JESUS	4,21	378,90	
0***1Y	PALENCIA CAÑAMERO MANUEL	0,81	0,00	No alcanza Superficie Mínima.
0***8F	PALENCIA HERRERA PEDRO	0,8	0,00	No alcanza Superficie Mínima.
0***8G	PALMA DELGADO JUAN	1,85	0,00	No alcanza Superficie Mínima.
0***9Z	PALMA MORENO FRANCISCA	0,22	0,00	No alcanza Superficie Mínima.
0***2W	PALMERO BLANCO MARIA	0,24	0,00	No alcanza Superficie Mínima.
0***8N	PALOMINO SALGUERO FRANCISCA	11,42	1.027,80	
0***1G	PALOMO BEJAR M ^º LEONOR	0	0,00	No alcanza Superficie Mínima.
0***1F	PANADERO DOMINGUEZ RAFAEL	0	0,00	No alcanza Superficie Mínima.
3***4G	PANEA SUAREZ JUAN DIOS	3,17	285,30	
0***3S	PANIAGUA RODRIGUEZ FRANCISCO	2	0,00	No alcanza Superficie Mínima.
7***5Q	PANIAGUA TADEO EUSEBIO	0	0,00	No alcanza Superficie Mínima.
3***6K	PANTOJA CABALLERO SANTOS LUIS	0,83	0,00	No alcanza Superficie Mínima.
3***0L	PANTOJA DIAZ JOSE ANDRES	2,4	0,00	No alcanza Superficie Mínima.
0***4J	PANTOJA GODOY BLANCA	2	0,00	No alcanza Superficie Mínima.
7***8E	PAÑERO MONTERO DIANA	0	0,00	No alcanza Superficie Mínima.
3***2A	PARADA OLIVERA MANUELA	9,31	1.024,10	
3***5N	PARDO AMAYA FRANCISCO JAVIER	3,14	282,60	
0***4V	PARDO CLARO VALENTIN	9,88	1.086,80	
4***1Z	PARDO GARCIA MARIA DEL CARMEN	10,72	1.179,20	
0***9J	PARDO MORALES ANTONIO	1,1	0,00	No alcanza Superficie Mínima.
0***5D	PARDO MORALES FERNANDA	1,08	0,00	No alcanza Superficie Mínima.
0***0K	PAREDES ALCON MANUEL	5,61	617,10	
0***5Y	PAREDES DURAN FRANCISCA	2,13	0,00	No alcanza Superficie Mínima.
0***8L	PAREDES GARCIA MARIA FRANCISCA	5,01	450,90	
0***0M	PAREDES GUTIERREZ JOSE MIGUEL	0,24	0,00	No alcanza Superficie Mínima.
0***1K	PAREDES MERCHAN ALONSO	3,9	351,00	
3***8E	PAREDES PAREDES ANGEL MARIA	9,5	1.045,00	
0***7D	PAREDES PAREDES FELIPA	21,14	2.325,40	
3***7D	PAREDES PAREDES JOSE ANTONIO	10,07	1.107,70	
0***8L	PAREDES PAREDES MANUEL	13,82	1.243,80	

Nota: para ampliar información de cada expediente individualizado consultar en la plataforma laboreo <https://laboreo.juntaex.es/>

Página 85 de 121

Csv:	FDJEXMXSKDMYPGXPSXZJHWNK84GL2	Fecha	25/06/2024 12:17:40
Firmado Por	JOSE MARIA GUERRERO PEREZ - J. Serv. Produccion Agricola Y Ganadera		
Url De Verificación	https://sede.gobex.es/SEDE/csv/codSeguroVerificacion.jsf	Página	87/123



NIF	BENEFICIARIO	Superficie Validada (ha)	Importe (€)	INCIDENCIAS
4***8S	PAREDES PEÑATO FRANCISCO MIGUEL	10,47	1.151,70	
4***6L	PAREJO ARGUETA M ^a JOSÉ	10,52	1.157,20	
4***9L	PAREJO BALAS BORJA	7,88	866,80	
7***3W	PAREJO DEL ALAMO CONCEPCION	5,63	506,70	
0***3F	PAREJO DEL ALAMO JUAN MANUEL	5,01	450,90	
7***6N	PAREJO ESPINOSA TERESA	6,38	574,20	
4***7N	PAREJO LAGAR ANTONIO MANUEL	12,74	1.146,60	
3***9D	PAREJO ORTIZ ISABEL	3,9	351,00	
0***9H	PAREJO ORTIZ JOSE MARIA	3,37	303,30	
3***9Y	PAREJO ORTIZ JUAN	2,82	0,00	No alcanza Superficie Mínima.
5***9L	PAREJO ROMERO LUIS	0	0,00	No alcanza Superficie Mínima.
1***4C	PAREJO SIMON TOMAS	0,9	0,00	No alcanza Superficie Mínima.
3***8K	PARRA BENITEZ JOSE MIGUEL	47,98	5.277,80	
3***0K	PARRA BENITEZ MANUEL JOSE	40,59	4.464,90	
0***7E	PARRA CAÑON AGAPITO	0,73	0,00	No alcanza Superficie Mínima.
0***8B	PARRA CORTES JOAQUIN	5,43	488,70	
0***6G	PARRA CORTES JOSE FRANCISCO	4,04	363,60	
8***9P	PARRA CORTES MARIA DEL CARMEN	8,08	727,20	
0***9E	PARRA ENEBRAL FRANCISCO	0	0,00	No alcanza Superficie Mínima.
4***9G	PARRA FLORES MANUEL	5,29	581,90	
4***9S	PARRA INDIAS ANGEL FRANCISCO	16,22	1.459,80	
0***8F	PARRA ORDOÑEZ MANUEL	10,34	1.137,40	
0***3T	PARRA ORTIZ TERESA	2,48	0,00	No alcanza Superficie Mínima.
0***4E	PARRA PEREZ ANTONIO	8,62	775,80	
0***0F	PARRA RODRIGUEZ FEDERICO	4,38	394,20	
4***2L	PARRA SAAVEDRA ANGEL FRANCISCO	9,96	896,40	
3***3N	PARRALEJO CANO M ^a DEL CARMEN	0	0,00	No alcanza Superficie Mínima.
7***6R	PARRALEJO MORENO INES	0,22	0,00	No alcanza Superficie Mínima.
0***8Y	PARRAS LOZANO MARGARITA	0,39	0,00	No alcanza Superficie Mínima.
3***7R	PARRILLA ORDOÑEZ JOSE JOAQUIN	17,35	1.908,50	
7***2N	PARRON JIMENEZ ANTONIO	0	0,00	No alcanza Superficie Mínima.
0***4Y	PASCUAL ANTUNEZ PEDRO	0	0,00	No alcanza Superficie Mínima.
0***7E	PASCUAL DE SANDE FRANCISCO	0	0,00	No alcanza Superficie Mínima.
0***3Z	PASCUAL GOMEZ LUIS	0,42	0,00	No alcanza Superficie Mínima.
4***6A	PASCUAL PEREZ ANTONIO	0	0,00	No alcanza Superficie Mínima.
0***6P	PASCUAL RUBIO ANA MARÍA	0	0,00	No alcanza Superficie Mínima.
3***4N	PASCUAL SANCHEZ MARIA LORENZA	0,26	0,00	No alcanza Superficie Mínima.
0***9T	PASTOR CABANILLAS DEOGRACIAS	0,28	0,00	No alcanza Superficie Mínima.
0***0W	PASTOR MARTIN LAUREANO	0,49	0,00	No alcanza Superficie Mínima.
0***8W	PATILLAS TAVERO MARCELINO	0,22	0,00	No alcanza Superficie Mínima.
B***78	PATRIDUMA 2020 S.L.	57,12	5.140,80	
4***1S	PAULE REDONDO JOSE IGNACIO	0,32	0,00	No alcanza Superficie Mínima.
4***5E	PAVO ARAYA ALFONSO ANGEL	10,87	1.195,70	
4***3C	PAVO ARAYA LORENZO	3,26	358,60	
7***3H	PAVO CHAVERO LUISA	0	0,00	No alcanza Superficie Mínima.
7***5Z	PAVO SANCHEZ JOSE	4,38	394,20	
7***5Z	PAVO SANCHEZ VICTORIANO	4,05	364,50	
7***4Y	PAVON FLORES JUAN	1,98	0,00	No alcanza Superficie Mínima.
0***8X	PAVON GABRIEL M ^a ISABEL	0,17	0,00	No alcanza Superficie Mínima.
8***5E	PAVON GONZALEZ MARIA ISABEL	18,99	1.709,10	

Nota: para ampliar información de cada expediente individualizado consultar en la plataforma laboreo <https://laboreo.juntaex.es/>

Página 86 de 121

Csv:	FDJEXMXSKDMYPGXPSXZJHWNK84GL2	Fecha	25/06/2024 12:17:40
Firmado Por	JOSE MARIA GUERRERO PEREZ - J. Serv. Produccion Agricola Y Ganadera		
Url De Verificación	https://sede.gobex.es/SEDE/csv/codSeguroVerificacion.jsf	Página	88/123



NIF	BENEFICIARIO	Superficie Validada (ha)	Importe (€)	INCIDENCIAS
0***2C	PAVON LLANO ANGEL RAMON	27,51	3.026,10	
0***4E	PAVON POZO Mª JOSE	4,39	395,10	
4***1B	PAVON POZO RAMON	20,18	2.219,80	
7***6H	PAVON RASTROLLO MANUEL	13,9	1.529,00	
0***6A	PAVON RASTROLLO VICENTE	7,5	675,00	
7***1A	PAVON REDONDO VICTORIA	23,97	2.157,30	
0***5T	PAVON RODRIGUEZ ANA	1,32	0,00	No alcanza Superficie Mínima.
0***6R	PAVON RODRIGUEZ INMACULADA	2,48	0,00	No alcanza Superficie Mínima.
3***6P	PAVON RODRIGUEZ RAMONA	2,72	0,00	No alcanza Superficie Mínima.
3***8P	PAVON VEGA DIONISIO	1,19	0,00	No alcanza Superficie Mínima.
0***6R	PAYO SANCHEZ SATURNINO	1,77	0,00	No alcanza Superficie Mínima.
4***8L	PAZ DIAZ FERNANDO	3,63	326,70	
8***0B	PAZ FERNANDEZ ANTONIO	25,88	2.846,80	
8***7M	PAZ GIL PEDRO FERMIN	17,16	1.887,60	
7***5Q	PAZ GOMEZ BENIGNA	10,38	934,20	
0***9M	PAZ GONZALEZ ANTONIO	9,74	876,60	
4***6E	PAZ HURTADO JAVIER	2,38	0,00	No alcanza Superficie Mínima.
3***5W	PAZ HURTADO MARIA JOSEFA	1,15	0,00	No alcanza Superficie Mínima.
3***1P	PAZ NACARINO ANTOLIN	19,9	1.791,00	
7***6L	PAZ NACARINO FRANCISCO	22,64	2.037,60	
3***5Y	PAZ NACARINO JOSE MANUEL	15,68	1.411,20	
3***1Q	PAZ REGAÑA BARTOLOME ANTONIO	2,83	0,00	No alcanza Superficie Mínima.
8***7N	PECERO BAISON JUAN DE DIOS	10,51	945,90	
3***1Y	PECERO BAISON MARIA NIEVES	0	0,00	No alcanza Superficie Mínima.
0***5R	PECERO CASIMIRO FRANCISCO JOSE	17,93	1.972,30	
0***3Q	PECERO CASIMIRO JUAN JOSE	14,75	1.622,50	
8***1A	PECERO CHAVES JOSE IGNACIO	8,84	795,60	
8***0N	PECERO GORDILLO DIEGO	3,4	306,00	
8***0V	PECERO GORDILLO PEDRO	13,02	1.171,80	
0***8G	PECERO GUERRERO VICTORIA	0,27	0,00	No alcanza Superficie Mínima.
8***0B	PECERO GUTIERREZ JUAN ANTON	1,75	0,00	No alcanza Superficie Mínima.
0***4V	PECERO GUTIERREZ MANUEL	2,07	0,00	No alcanza Superficie Mínima.
8***3F	PECERO HORMIGO ANTONIA Mª	19,12	1.720,80	
4***2N	PECERO PONCE LENIN	21,05	2.315,50	
4***7D	PECERO RICO JOSE MANUEL	26,75	2.942,50	
0***8J	PECERO RODRIGUEZ JULIO	8,45	760,50	
8***8S	PECERO SANCHEZ FRANCISCO JAVIER	0,04	0,00	No alcanza Superficie Mínima.
8***1Q	PECERO SANCHEZ JUAN ANTONIO	1,38	0,00	No alcanza Superficie Mínima.
3***7Y	PECERO SANTIAGO JUAN ANTONIO	27,44	3.018,40	
0***5Q	PECERO VACAS DIEGO MANUEL	21,56	1.940,40	
4***2L	PECERO VACAS FRANCISCO JOSE	3,98	437,80	
3***8A	PECERO ZAMBRANO JACINTA	22,21	1.998,90	Confirmar cuenta bancaria en trámite ARADO.
3***4F	PECERO ZAMBRANO MARIA TERESA	63,63	6.999,30	
5***1V	PECOS CABANILLAS MARIA CORONADA	0	0,00	No alcanza Superficie Mínima.
E***07	PEDRO MORENO TRINIDAD CB	0	0,00	No alcanza Superficie Mínima.
0***1N	PEGUERO ALBARCA EMILIA	7,32	658,80	
3***1E	PEGUERO GRAGERA FERNANDO	7,69	845,90	
7***4F	PEGUERO LEON ANTONIO	3,32	298,80	
3***6A	PEGUERO MORENO JUAN JOSE	24,5	2.695,00	
0***9W	PEGUERO PALACIOS JOSE	48,41	4.356,90	

Nota: para ampliar información de cada expediente individualizado consultar en la plataforma laboreo <https://laboreo.juntaex.es/>

Página 87 de 121

Csv:	FDJEXMXSKDMYPGXPSXZJHWNK84GL2	Fecha	25/06/2024 12:17:40
Firmado Por	JOSE MARIA GUERRERO PEREZ - J. Serv. Produccion Agricola Y Ganadera		
Url De Verificación	https://sede.gobex.es/SEDE/csv/codSeguroVerificacion.jsf	Página	89/123



NIF	BENEFICIARIO	Superficie Validada (ha)	Importe (€)	INCIDENCIAS
4***2R	PEGUERO PAREJO MARIA INMACULADA	15,64	1.407,60	
3***6H	PEGUERO RANGEL PEDRO M ^a	9,5	855,00	
0***8K	PEGUERO VILLA GABRIEL	6,29	691,90	
0***9A	PEGUERO VILLA JUAN JOSE	0,77	0,00	No alcanza Superficie Mínima.
4***9K	PEGUERO VILLA MANUEL	2,34	0,00	No alcanza Superficie Mínima.
E***74	PEGUERO-ELIAS TITULARIDAD COMPARTIDA DE EXPLOTACIÓN AGRARIA	68,1	6.129,00	
E***78	PEGUERO-GARRIDO TITULARIDAD COMPARTIDA DE EXPLOTACION AGRARIA	20,53	1.847,70	
4***2R	PEÑA GARCIA MARIA CORONADA	2,22	0,00	No alcanza Superficie Mínima.
0***6V	PEÑA ZAMORA ESTRELLA ADELA	0,75	0,00	No alcanza Superficie Mínima.
0***0L	PEÑA ZAMORA PEDRO TOMAS	0,76	0,00	No alcanza Superficie Mínima.
7***5B	PEÑAS GARCIA DAVID	0	0,00	No alcanza Superficie Mínima.
4***6C	PEÑASCO PEÑASCO JOSE MARIA	0	0,00	No alcanza Superficie Mínima.
7***2C	PEÑATO LAPIE JOSE JUAN	15,16	1.667,60	
7***9A	PEÑATO MORENO ALFONSA	9,87	1.085,70	
0***9J	PEÑATO SÁNCHEZ MICAELA	0,84	0,00	No alcanza Superficie Mínima.
7***2F	PEÑATO VILLA FRANCISCO	5,98	538,20	
0***6Y	PERALTA CARRASCO GREGORIO	2,88	0,00	No alcanza Superficie Mínima.
0***1J	PEREIRA PEREZ JOSE MANUEL	1,15	0,00	No alcanza Superficie Mínima.
3***8L	PEREIRA SANTANA MARIA MATILDE	1,95	0,00	No alcanza Superficie Mínima.
0***3Q	PEREIRA VAZQUEZ ANTONIO	3,12	280,80	
4***2W	PERERA DIAZ JOAQUIN	2,13	0,00	No alcanza Superficie Mínima.
8***1W	PERERA DIAZ VERONICA	0,7	0,00	No alcanza Superficie Mínima.
0***6G	PERERA DIEZ DESIDERIA	1,41	0,00	No alcanza Superficie Mínima.
4***3V	PERERA FUENTES ANGEL	5,68	624,80	
8***1Y	PERERA FUENTES JUAN JOSE	11,96	1.315,60	
3***1Q	PEREZ ALCANTARA ANGEL MARIA	30,5	3.355,00	
0***9X	PEREZ ALOE PINTOR ISABEL	4,7	423,00	
0***2J	PEREZ ALVAREZ JOSE	3,53	317,70	
1***5M	PEREZ ARIAS JOSE	0	0,00	No alcanza Superficie Mínima.
0***9Q	PEREZ BASILIO MANUEL IGNACIO	24,26	2.668,60	
7***8V	PEREZ BECERRO MIGUEL ANGEL	0	0,00	No alcanza Superficie Mínima.
0***8S	PEREZ BRAJONES DIEGO JESUS	20,56	2.261,60	
4***2A	PEREZ BRAJONES JUAN JOSE	17,24	1.896,40	
8***2F	PEREZ CABEZAS EVA MARIA	5,28	475,20	
0***1B	PEREZ CALERO GUMERSINDO	4,78	525,80	
2***1L	PEREZ CARRASCO INMACULADA	13,05	1.174,50	
7***6A	PEREZ CASTAÑO MARIA CARMEN	4,35	391,50	
0***8T	PEREZ CASTELLANO ALBERTO	0	0,00	No alcanza Superficie Mínima.
0***5Z	PEREZ CASTRO ANGEL	0	0,00	No alcanza Superficie Mínima.
7***1J	PEREZ CASTRO DIEGO	9,45	1.039,50	
0***1E	PEREZ CEBALLOS PEDRO	9,72	1.069,20	
7***5E	PEREZ CHINARRO VICENTE	13,87	1.248,30	
3***1R	PEREZ CORBACHO MANUEL	4,11	369,90	
7***1A	PEREZ CORTIJO MARIA DOLORES	0,88	0,00	No alcanza Superficie Mínima.
8***6A	PEREZ COSTO LUIS	0	0,00	No alcanza Superficie Mínima.
3***1D	PEREZ CRESPO CATALINA	20,41	2.245,10	
3***0P	PEREZ CRESPO JOSE MANUEL	13,36	1.202,40	
7***7A	PEREZ CUSTODIO SIXTO MANUEL	48,86	5.374,60	
3***9Y	PEREZ DIAZ CESAREO	16,62	1.495,80	

Nota: para ampliar información de cada expediente individualizado consultar en la plataforma laboreo <https://laboreo.juntaex.es/>

Página 88 de 121

Csv:	FDJEXMXSKDMYPGXPSXZJHWNK84GL2	Fecha	25/06/2024 12:17:40
Firmado Por	JOSE MARIA GUERRERO PEREZ - J. Serv. Produccion Agricola Y Ganadera		
Url De Verificación	https://sede.gobex.es/SEDE/csv/codSeguroVerificacion.jsf	Página	90/123



NIF	BENEFICIARIO	Superficie Validada (ha)	Importe (€)	INCIDENCIAS
4***8E	PEREZ DIAZ CRISTOBAL	21,8	2.398,00	
3***5V	PEREZ DIAZ EULALIA	10,26	1.128,60	
0***2L	PEREZ DIAZ MANUEL	19,27	2.119,70	
4***6Y	PEREZ DIEZ DIEGO	8,19	737,10	
3***5B	PEREZ DURAN JUAN FRCO.	0	0,00	No alcanza Superficie Mínima.
4***3Y	PÉREZ ESPERILLA JUAN FCO.	2,7	0,00	No alcanza Superficie Mínima.
7***6H	PEREZ ESPINOSA CLEMENTE	4,81	432,90	
3***6E	PEREZ ESPINOSA MIGUEL ANGE	1,5	0,00	No alcanza Superficie Mínima.
0***3W	PEREZ GALAN ANTONIO	1,6	0,00	No alcanza Superficie Mínima.
0***9J	PEREZ GALLARDO PEDRO	6,28	565,20	
8***4J	PEREZ GARCIA JOSEFA	1,09	0,00	No alcanza Superficie Mínima.
7***7X	PEREZ GARCIA MANUEL	5,18	466,20	
0***8E	PEREZ GARCIA MORENO MANUEL	8,87	798,30	
0***2Z	PEREZ GONZALEZ CELESTINA	0,86	0,00	No alcanza Superficie Mínima.
0***3J	PEREZ GONZALEZ ISABEL Mº	0,77	0,00	No alcanza Superficie Mínima.
0***6N	PEREZ GONZALEZ JESUS	1,4	0,00	No alcanza Superficie Mínima.
0***1Y	PEREZ GONZALEZ JULIA	1,72	0,00	No alcanza Superficie Mínima.
0***2T	PEREZ GONZALEZ LUIS	2,58	0,00	No alcanza Superficie Mínima.
0***1H	PEREZ GONZALEZ MIGUEL ANGEL	0,49	0,00	No alcanza Superficie Mínima.
0***7A	PEREZ GRAGERA ANTONIO	5,26	578,60	
1***2W	PEREZ GUTIERRES PURA	0	0,00	No alcanza Superficie Mínima.
5***5J	PEREZ HERNANDEZ IMANOL	0,48	0,00	No alcanza Superficie Mínima.
0***1K	PEREZ HIGUERO ANGEL	6,29	566,10	
4***0V	PEREZ HIGUERO JUAN PEDRO	6,24	561,60	
4***6X	PEREZ HIGUERO LUCAS	4,42	397,80	
3***0G	PEREZ HURTADO LUIS CARLOS	2,84	0,00	No alcanza Superficie Mínima.
7***6G	PEREZ IGLESIAS MARIA MERCEDES	0,4	0,00	No alcanza Superficie Mínima.
0***0E	PEREZ JIMENEZ ENRIQUE	1,45	0,00	No alcanza Superficie Mínima.
3***1V	PEREZ LINARES ANTONIO MAN	4,78	430,20	
7***0S	PEREZ LINARES JOSE FELIX	0,48	0,00	No alcanza Superficie Mínima.
7***0Z	PEREZ LOPEZ MARIA	0,45	0,00	No alcanza Superficie Mínima.
0***7N	PEREZ MARQUEZ ELISA ISABEL	8,62	948,20	
0***3S	PEREZ MARTIN ELISA CARMEN	4,46	401,40	
3***8E	PEREZ MARTINEZ SIXTO	0,11	0,00	No alcanza Superficie Mínima.
3***2M	PEREZ MENDEZ MANUEL	3,81	342,90	
0***4F	PEREZ MORA MARIA	0,12	0,00	No alcanza Superficie Mínima.
4***1J	PEREZ MORALES ADRIAN	22,33	2.009,70	
3***5X	PEREZ MORENO JUAN MANUEL	39,14	4.305,40	
0***6X	PEREZ PARRA TRINIDAD	4,25	382,50	
3***7V	PEREZ PEGUERO FERNANDO JESUS	14,22	1.564,20	
8***8B	PEREZ PEREZ MARIA JOSE	17,01	1.871,10	
7***0V	PEREZ PEREZ SINFORIANO	0,02	0,00	No alcanza Superficie Mínima.
0***6V	PEREZ PUERTO ANA	19,75	2.172,50	Confirmar cuenta bancaria en trámite ARADO.
0***7H	PEREZ PUERTO MANUEL	32,41	3.565,10	
0***6E	PEREZ RANGEL ANTOLINA	14,45	1.589,50	
3***1Z	PEREZ RANGEL EUSEBIO	60,99	6.708,90	
3***0Z	PEREZ RANGEL FERNANDO	56,07	6.167,70	
7***8L	PEREZ RANGEL JUAN	29,16	3.207,60	
4***9H	PEREZ RANGEL MARIA PURIFICACION	1,71	0,00	No alcanza Superficie Mínima.
0***5K	PEREZ RANGEL PEDRO	16,28	1.790,80	

Nota: para ampliar información de cada expediente individualizado consultar en la plataforma laboreo <https://laboreo.juntaex.es/>

Página 89 de 121

Csv:	FDJEXMXSKDMYPGXYPYSXZJHWNK84GL2	Fecha	25/06/2024 12:17:40
Firmado Por	JOSE MARIA GUERRERO PEREZ - J. Serv. Produccion Agricola Y Ganadera		
Url De Verificación	https://sede.gobex.es/SEDE/csv/codSeguroVerificacion.jsf	Página	91/123



NIF	BENEFICIARIO	Superficie Validada (ha)	Importe (€)	INCIDENCIAS
3***0E	PEREZ REYES AGUSTIN	1,49	0,00	No alcanza Superficie Mínima.
4***7B	PEREZ ROBLES ANTONIO JORGE	6,31	567,90	
4***7Y	PEREZ RODRIGUEZ MANUEL	0,58	0,00	No alcanza Superficie Mínima.
4***5P	PEREZ ROSA DIEGO JOSE	38,04	4.184,40	
0***1F	PEREZ ROSA JUAN MANUEL	13,4	1.474,00	
0***2J	PEREZ SALGUERO JOSE EULALIO	0	0,00	No alcanza Superficie Mínima.
0***8V	PEREZ SANCHEZ FRANCISCO	0	0,00	No alcanza Superficie Mínima.
7***7V	PEREZ SANCHEZ FRANCISCO	0	0,00	No alcanza Superficie Mínima.
1***6G	PEREZ SANCHEZ JOSE LUIS	0	0,00	No alcanza Superficie Mínima.
4***0K	PEREZ SANCHEZ JOSE MANUEL	6,15	676,50	
3***9W	PEREZ SANJUAN JUAN	26,01	2.340,90	
7***5P	PEREZ SANJUAN MANUEL	20,62	2.268,20	
0***8Y	PEREZ SANTACRUZ MANUEL	2,23	0,00	No alcanza Superficie Mínima.
8***3F	PEREZ SAYAGO PURIFICACION	7,16	787,60	
8***7D	PEREZ SUAREZ ANTONIO	43,88	4.826,80	
7***3J	PEREZ VALERO PETRA	0	0,00	No alcanza Superficie Mínima.
0***4J	PEREZ VAQUERO MAXIMINA	20,64	1.857,60	
8***6R	PEREZ VERA FRANCISCO RAFAEL	4,21	378,90	
0***7D	PERIAÑEZ CACERES LUIS	0,1	0,00	No alcanza Superficie Mínima.
0***8B	PERONA FERNANDEZ JOSE DAVID	0	0,00	No alcanza Superficie Mínima.
7***4T	PERTEGAL CLARO MIGUEL FERNANDO	43,12	4.743,20	
4***9V	PICON ASENSIO ANDRES	6,16	554,40	
7***6P	PICON DURAN ANTONIO DAVID	6,53	587,70	
7***0W	PICON HERNANDEZ ANTONIO	9,35	841,50	
7***5D	PICON HERNANDEZ LORENZA	1,08	0,00	No alcanza Superficie Mínima.
7***9G	PICON LOPEZ LORENZO JAVIER	31,55	3.470,50	
8***6D	PICON PICON RICARDO	7,75	697,50	
0***7E	PINEDA DELGADO VICTORIANO	0,11	0,00	No alcanza Superficie Mínima.
0***5D	PINILLA BURGUILLOS CORONADA	25,22	2.774,20	
0***8B	PINILLA DIAZ ALVARO	5,21	468,90	
0***9M	PINILLA DIAZ JESUS	20,28	1.825,20	
0***8R	PINILLA GALLARIN ADELA	13,62	1.498,20	
0***5E	PINILLA GALLARIN ISIDRO	3,41	306,90	
0***5K	PINILLA GALLARIN MANUEL	14,95	1.644,50	
3***1P	PINILLA GONZALEZ JUAN MARIA	21,46	2.360,60	
3***6G	PINILLA GONZALEZ LUIS	14,03	1.543,30	
4***3Q	PINILLA GONZALEZ MANUEL JESUS	37,2	4.092,00	
0***1H	PINILLA MARTINEZ TERESA	3,48	313,20	
0***6T	PINILLA MORENO MARIA	15,41	1.386,90	
4***8R	PINILLA PEREZ ABEL	11,93	1.312,30	
7***9F	PINILLA PINTOR CONCEPCION	36	3.240,00	
7***5R	PINILLA PINTOR PILAR	11,54	1.038,60	
3***4N	PINILLA TORRES JESUS	39,6	4.356,00	
0***0G	PINILLOS MONTERO GREGORIO	13,44	1.209,60	
7***6S	PINO MATAS JOSÉ LUIS	0	0,00	No alcanza Superficie Mínima.
0***6E	PINTADO CERRATO JOSE ANGEL	0,54	0,00	No alcanza Superficie Mínima.
B***14	PINTO CABALLERO SLL	4,2	378,00	
1***4B	PINTOR GONZALEZ MARIA NIEVES	3,51	315,90	
7***3H	PINTOR MARTINEZ ANTONIA	1,15	0,00	No alcanza Superficie Mínima.
0***7L	PINTOR MARTINEZ RAMON	3,25	292,50	

Nota: para ampliar información de cada expediente individualizado consultar en la plataforma laboreo <https://laboreo.juntaex.es/>

Página 90 de 121

Csv:	FDJEXMXSKDMYPGXPSXZJHWNK84GL2	Fecha	25/06/2024 12:17:40
Firmado Por	JOSE MARIA GUERRERO PEREZ - J. Serv. Produccion Agricola Y Ganadera		
Url De Verificación	https://sede.gobex.es/SEDE/csv/codSeguroVerificacion.jsf	Página	92/123



NIF	BENEFICIARIO	Superficie Validada (ha)	Importe (€)	INCIDENCIAS
4***4Z	PINTOR RODRIGUEZ JUAN MANUEL	1,31	0,00	No alcanza Superficie Mínima.
2***8Q	PIÑERO GARCIA VINUESA MARIA ROCIO	23,28	2.095,20	
0***0J	PIÑERO MAZA ANA MARIA	32,88	2.959,20	
0***1P	PIÑERO MAZA CRISTOBAL	3,22	354,20	
3***0S	PIZARRO CACERES MARIA JOSEFA	8,07	887,70	
7***6T	PIZARRO MORENO CARLOS JOSE	4,9	441,00	
7***2J	PIZARRO NUÑEZ ROSA	7,68	691,20	
5***4P	PIZARRO PINTADO FRANCISCO	0,19	0,00	No alcanza Superficie Mínima.
7***2L	PIZARRO TRIGUEROS JOSE	3,86	347,40	
7***8R	PIZARRO RODRIGUEZ GREGORIO	0	0,00	No alcanza Superficie Mínima.
0***7F	PLANO ORTIZ JOSEFA	9,76	878,40	
0***3Y	PLATA PANIAGUA JUSTO	0	0,00	No alcanza Superficie Mínima.
2***1V	PLAZA COSME SERGIO	4,35	478,50	
7***9F	PLAZA MARTINEZ NICOLASA	16,34	1.470,60	
0***6Q	POLO BURGOS ANTONIO	0,03	0,00	No alcanza Superficie Mínima.
0***9J	POLO CABALLERO MARIA TERESA	0	0,00	No alcanza Superficie Mínima.
0***8J	POLO PULIDO CANDIDA	0,19	0,00	No alcanza Superficie Mínima.
7***8A	POLO RODRIGUEZ JUAN	9,23	830,70	
4***6V	PONCE ALVAREZ JOSE MARIA	22,93	2.522,30	
0***0W	PONCE BARRIENTOS MANUEL	3,83	344,70	
0***8M	PONCE BERNAL ESPERANZA	11,39	1.025,10	
8***5J	PONCE GUERRERO JOSE CARLOS	5,23	470,70	
7***8Q	PONCE SUAREZ GONZALO	2,71	0,00	No alcanza Superficie Mínima.
4***5H	PONCE SUAREZ LAURA INMACULADA	3,41	306,90	
F***90	PORHORNILLOS, S. COOP.ESP.	100,76	8.000,00	
4***6J	PORRAS ACOSTA CARLOS LUIS	9,62	1.058,20	
4***7Z	PORRAS ACOSTA JOSE LUIS	5,86	527,40	
0***4T	PORRAS BERMEJO FRANCISCA	4,96	446,40	
0***5R	PORRAS BERMEJO MARIA	11,7	1.287,00	
4***8S	PORRAS GOMEZ ANGEL	10,69	962,10	
0***1H	PORRAS SOSA LUIS	0,74	0,00	No alcanza Superficie Mínima.
7***7Z	PORTERO ALVARADO DOLORES	1,62	0,00	No alcanza Superficie Mínima.
8***8M	POYATOS RODRIGUEZ NOEMI	5,12	460,80	
3***6Q	POZO BUENAVIDA FERNANDO	7,87	708,30	
4***3H	POZO CARO ANTONIO	26,82	2.950,20	
7***1T	POZO GARCIA ANTONIO	19,94	1.794,60	
3***3N	POZO GARCIA JOSE MARIA	29,03	3.193,30	
4***8Z	POZO GARCIA MANUEL	19,39	1.745,10	
4***6Z	POZO HIGUERA JOSE ANTONIO	5,42	487,80	
7***0P	POZO ROMERO CONSUELO	4,84	435,60	
3***4C	PRADA AMAYA ANDRES	3,57	321,30	
0***5D	PRADO HERMOSO JOSE	5,94	534,60	
0***2S	PRADO PIZARRO PLACIDO	0	0,00	No alcanza Superficie Mínima.
4***6E	PRECIADO CANO PEDRO	47	5.170,00	
0***4P	PRECIADO GONZALEZ ALONSO	23,71	2.608,10	
7***3C	PRECIADO GONZALEZ CARMEN	4,32	388,80	
3***5A	PRECIADO GONZALEZ FRANCISCA	5,68	511,20	
7***8Q	PRECIADO GONZALEZ ISABEL	3,21	288,90	
7***0J	PRECIADO GONZALEZ JOSE MARIA	14,99	1.648,90	
7***5H	PRECIADO GONZALEZ MARIA DOLORES	5,99	539,10	

Nota: para ampliar información de cada expediente individualizado consultar en la plataforma laboreo <https://laboreo.juntaex.es/>

Página 91 de 121

Csv:	FDJEXMXSKDMYPGXPSXZJHWNK84GL2	Fecha	25/06/2024 12:17:40
Firmado Por	JOSE MARIA GUERRERO PEREZ - J. Serv. Produccion Agricola Y Ganadera		
Url De Verificación	https://sede.gobex.es/SEDE/csv/codSeguroVerificacion.jsf	Página	93/123



NIF	BENEFICIARIO	Superficie Validada (ha)	Importe (€)	INCIDENCIAS
4***1G	PRECIADO RODRIGUEZ CARLOS ENRIQUE	47,87	5.265,70	
3***3P	PRECIADO SANCHEZ JOSE MANUEL	7,06	635,40	
3***0B	PRIETO ARROYO M ^a BELÉN	29,15	3.206,50	
7***7V	PRIETO BRAVO ALFONSO	0,25	0,00	No alcanza Superficie Mínima.
7***8Z	PRIETO BRAVO INES	0,39	0,00	No alcanza Superficie Mínima.
2***4T	PRIETO BUENAVIDA DOMINGO	0,13	0,00	No alcanza Superficie Mínima.
0***6D	PRIETO CARRETERO FCO. JOSE	61,42	6.756,20	
3***8M	PRIETO CASTRO ANTONIO	0	0,00	No alcanza Superficie Mínima.
7***4L	PRIETO CONDE JULIA	0,91	0,00	No alcanza Superficie Mínima.
4***0M	PRIETO CORDERO LOURDES	24,83	2.234,70	
0***5N	PRIETO DE LOS REYES ANGEL	13,14	1.182,60	
3***7Q	PRIETO DE LOS REYES MARTIN	1,32	0,00	No alcanza Superficie Mínima.
3***0C	PRIETO FERNANDEZ JUANA	2,67	0,00	No alcanza Superficie Mínima.
4***1X	PRIETO GABINO LAURA	0,95	0,00	No alcanza Superficie Mínima.
8***7D	PRIETO GOMEZ CRISTINA GUADALUPE	3,56	391,60	
3***0T	PRIETO INDIAS PEDRO	33,32	3.665,20	
0***3Q	PRIETO MERCHAN ANA	51,66	4.649,40	
4***1V	PRIETO MERCHAN ISMAEL	35,13	3.864,30	
0***8W	PRIETO PAREDES VALENTIN	6,01	540,90	
0***5R	PRIETO PELAEZ JUAN	9,22	829,80	
3***6Z	PRIETO PEREZ JUAN MANUEL	16,68	1.834,80	
7***3E	PRIETO REJANO ANT. MANUEL	30,82	3.390,20	
7***8V	PRIETO REJANO FRANCISCO	7,09	779,90	
7***0H	PRIETO RODRIGUEZ BLAS	34,08	3.748,80	
7***4Y	PRIETO RODRIGUEZ MERCEDES	50,58	5.563,80	
3***3V	PRIETO SANCHEZ JOSE	10,29	1.131,90	
7***2S	PRIETO SANCHEZ PEDRO	21,3	2.343,00	
3***2B	PRIETO SANCHEZ SANTIAGO	49,62	4.465,80	
4***1E	PRIETO VILLAFRUELA CRISTIAN	60,77	6.684,70	
0***8W	PRIETO ZAMBRANO ANTONIA	6,06	545,40	
3***2C	PRIETO ZAMBRANO FELISA	7,06	635,40	Confirmar cuenta bancaria en trámite ARADO.
8***7F	PRIETO ZAMBRANO LUIS	8,24	906,40	
4***5C	PUNTES CASCO FRANCISCO JAVIER	3,7	333,00	
0***3N	PUERTAS BLANCO JOSE MANUEL	0,52	0,00	No alcanza Superficie Mínima.
4***4E	PUERTAS DOMINGUEZ ERNESTO	0	0,00	No alcanza Superficie Mínima.
0***0V	PUERTO BORREGO JULIAN	0,08	0,00	No alcanza Superficie Mínima.
0***5Q	PUERTO CARRASCO PETRA	0,08	0,00	No alcanza Superficie Mínima.
7***2B	PUERTO PARRA ANGEL	0	0,00	No alcanza Superficie Mínima.
0***7Z	PUERTO PEREZ JOAQUIN	0,96	0,00	No alcanza Superficie Mínima.
7***1J	PUERTO PEREZ JUSTO	0,71	0,00	No alcanza Superficie Mínima.
0***0T	PUERTO SALAZAR LUIS	0,41	0,00	No alcanza Superficie Mínima.
7***1J	PULIDO AGUILAR FRANCISCA	0,13	0,00	No alcanza Superficie Mínima.
7***1S	PULIDO ALCAÑIZ MIGUEL	6,8	612,00	
7***1P	PULIDO BALLESTEROS FATIMA	2,29	0,00	No alcanza Superficie Mínima.
7***8B	PULIDO BENITEZ JULIO	26,92	2.961,20	
0***5S	PULIDO CIEZA TRINIDAD	0	0,00	No alcanza Superficie Mínima.
0***8Y	PULIDO CORBACHO JOSE	4,45	489,50	
4***0L	PULIDO DE TORO FRANCISCO	0	0,00	No alcanza Superficie Mínima.
4***1C	PULIDO DE TORO JOSEFA MARIA	1,26	0,00	No alcanza Superficie Mínima.
0***0T	PULIDO DIAZ ALONSO JOSE	0,03	0,00	No alcanza Superficie Mínima.

Nota: para ampliar información de cada expediente individualizado consultar en la plataforma laboreo <https://laboreo.juntaex.es/>

Página 92 de 121

Csv:	FDJEXMXSKDMPYGPYSXZJHWNK84GL2	Fecha	25/06/2024 12:17:40
Firmado Por	JOSE MARIA GUERRERO PEREZ - J. Serv. Produccion Agricola Y Ganadera		
Url De Verificación	https://sede.gobex.es/SEDE/csv/codSeguroVerificacion.jsf	Página	94/123



NIF	BENEFICIARIO	Superficie Validada (ha)	Importe (€)	INCIDENCIAS
7***2R	PULIDO GONZALEZ VICENTE	35,14	3.162,60	
4***5G	PULIDO HERNANDEZ ESTHER	0	0,00	No alcanza Superficie Mínima.
8***3Q	PULIDO MORAN ROBERTO CARLOS	4,79	431,10	
7***7G	PULIDO NAVARRO ANTONIO	6,9	621,00	
7***2L	PULIDO NAVARRO EDUARDO	10,94	984,60	
0***7N	PULIDO PULIDO JOSÉ ANTONIO	0,47	0,00	No alcanza Superficie Mínima.
7***5M	PULIDO PULIDO SERGIO	0	0,00	No alcanza Superficie Mínima.
0***1N	PULIDO RUANO MARIA ROSARIO	0,09	0,00	No alcanza Superficie Mínima.
0***2Q	PULITO ALCAÑIZ ANTONIO	6,2	558,00	
0***0T	QUESADA MARTINEZ DIEGO	2,72	0,00	No alcanza Superficie Mínima.
7***8Q	QUIJADA JIMENEZ MARCIAL	0	0,00	No alcanza Superficie Mínima.
3***3T	QUINTANA SANCHEZ-GRANDE GLORIA ISABEL	25,53	2.808,30	
0***8V	QUINTERO GARCIA JAVIER	5,89	530,10	
3***2E	QUINTERO GARCIA JOSE ANTONIO	16,87	1.855,70	
8***1S	QUINTERO GORDILLO JAVIER EMILIO	2,79	0,00	No alcanza Superficie Mínima.
8***4P	QUINTERO GORDILLO JOSE MARTIN	1,25	0,00	No alcanza Superficie Mínima.
3***7J	QUINTERO GORDILLO MARIA SONIA	0,1	0,00	No alcanza Superficie Mínima.
3***8W	QUIÑONES JARAMILLO FRANCISCO JAVIER	2,36	0,00	No alcanza Superficie Mínima.
0***5F	QUIROGA GARCIA MIGUEL FRANCISCO	0	0,00	No alcanza Superficie Mínima.
0***5T	QUIROS GUTIERREZ ANTONIA	0	0,00	No alcanza Superficie Mínima.
B***34	RAFATOMAJE S.L.	2,83	0,00	No alcanza Superficie Mínima.
7***5G	RAJADO DELGADO CELESTINO	0	0,00	No alcanza Superficie Mínima.
0***1Y	RAJADO GIL VICTORIANO	2,04	0,00	No alcanza Superficie Mínima.
7***2B	RAMA BEJA MARIA	8,38	754,20	
0***2S	RAMA BEJAR ANTONIA	14,37	1.580,70	
4***6Q	RAMA BURGUILLOS FRANCISCO JAVIER	99,4	8.000,00	
4***8H	RAMA BURGUILLOS JOSE ANGEL	70,46	7.750,60	
4***7V	RAMA BURGUILLOS Mª ANGELES	51,68	4.651,20	
7***3E	RAMA BURGUILLOS MANUEL	4,09	368,10	
7***7E	RAMA CUELLAR JUAN ANTONIO	2,28	0,00	No alcanza Superficie Mínima.
3***9H	RAMA GONZALEZ ANGEL	9,68	871,20	
7***1R	RAMA GONZALEZ EMILIO MANUEL	8,49	764,10	
0***4F	RAMA GONZALEZ LUIS	4,22	379,80	
0***2P	RAMA LLANOS ANGEL	2,7	0,00	No alcanza Superficie Mínima.
0***1W	RAMA LOPEZ ANTONIO	8,32	748,80	
7***1N	RAMA LOPEZ MARIA DEL CARMEN	0	0,00	No alcanza Superficie Mínima.
0***1Z	RAMA PINILLA JOSE MARIA	2,03	0,00	No alcanza Superficie Mínima.
0***1W	RAMAJO ALVAREZ ELOY	0,16	0,00	No alcanza Superficie Mínima.
1***3Z	RAMAJO MORERA PRIMITIVA	0,27	0,00	No alcanza Superficie Mínima.
0***1S	RAMAJO SANCHEZ JULIO	0	0,00	No alcanza Superficie Mínima.
4***9V	RAMIREZ ASENCIO RAQUEL	20,19	2.220,90	
0***7H	RAMIREZ CASTRO ALVARO	1,79	0,00	No alcanza Superficie Mínima.
7***5W	RAMIREZ CASTRO MANUELA	0,26	0,00	No alcanza Superficie Mínima.
3***8Q	RAMIREZ CORRAL JOSE TOMAS	6,23	560,70	
4***1W	RAMIREZ LOPEZ ANGEL ELIGIO	2,62	0,00	No alcanza Superficie Mínima.
0***9P	RAMIREZ LOPEZ MARIA DOLORES	0	0,00	No alcanza Superficie Mínima.
0***5E	RAMIREZ PALOMINO ANTONIO	32,61	2.934,90	
0***6Q	RAMIREZ RAMIREZ BRAULIO	0,37	0,00	No alcanza Superficie Mínima.
4***4V	RAMIREZ ROSARIO JUAN LUIS	14,81	1.629,10	
4***8Q	RAMIREZ VAZQUEZ ANTONIO JOSE	4,68	421,20	

Nota: para ampliar información de cada expediente individualizado consultar en la plataforma laboreo <https://laboreo.juntaex.es/>

Página 93 de 121

Csv:	FDJEXMXSKDMYPGXYPYSXZJHWNK84GL2	Fecha	25/06/2024 12:17:40
Firmado Por	JOSE MARIA GUERRERO PEREZ - J. Serv. Produccion Agricola Y Ganadera		
Url De Verificación	https://sede.gobex.es/SEDE/csv/codSeguroVerificacion.jsf	Página	95/123



NIF	BENEFICIARIO	Superficie Validada (ha)	Importe (€)	INCIDENCIAS
0***4W	RAMIRO CIUDAD MIGUEL	0,47	0,00	No alcanza Superficie Mínima.
0***1N	RAMIRO FERNANDEZ MAXIMO	0	0,00	No alcanza Superficie Mínima.
7***7Y	RAMIRO ROMERO JUAN	5,85	526,50	
4***8V	RAMOS CALDERÓN FERNANDO	44,5	4.895,00	
0***4N	RAMOS FRANCO JOSE MARIA	2,26	0,00	No alcanza Superficie Mínima.
7***2P	RAMOS GALLARIN FRANCISCO	1,82	0,00	No alcanza Superficie Mínima.
0***3T	RAMOS GARCIA FRANCISCA	1,37	0,00	No alcanza Superficie Mínima.
3***0T	RAMOS GONZALEZ FRANCISCO	2,09	0,00	No alcanza Superficie Mínima.
3***1R	RAMOS GONZALEZ M ^a CARMEN	1,36	0,00	No alcanza Superficie Mínima.
8***3D	RAMOS GONZALEZ MARCIANO	5,88	529,20	
0***1N	RAMOS GRAGERA FELIX	1,83	0,00	No alcanza Superficie Mínima.
7***6M	RAMOS IGLESIAS ROSARIO	0,27	0,00	No alcanza Superficie Mínima.
0***5D	RAMOS LOZANO LEANDRO	3,8	342,00	
0***1T	RAMOS LOZANO MANUEL	1,69	0,00	No alcanza Superficie Mínima.
3***2M	RAMOS MESA FELIX	6,52	717,20	
3***4M	RAMOS MESA J. ANTONIO	1,28	0,00	No alcanza Superficie Mínima.
8***9W	RAMOS PORRAS MAXIMINO	15,43	1.388,70	
0***1G	RAMOS SANCHEZ JULIANA	3,65	328,50	
7***7L	RAMOS ZAMBRANO ALFONSO	24,02	2.642,20	
3***9V	RANDO SANMIGUEL MARIA	3,74	336,60	
8***7S	RANDO SUAREZ ESTRELLA	0,96	0,00	No alcanza Superficie Mínima.
7***4N	RANGEL AMO JOSE ANGEL	1,37	0,00	No alcanza Superficie Mínima.
4***5C	RANGEL BAQUERO EUSEBIO	20,35	1.831,50	
4***0F	RANGEL BERROCAL JUAN JOSÉ	39,82	4.380,20	
7***0K	RANGEL CARO JOAQUIN	23,9	2.629,00	
0***9T	RANGEL CARO JOSE	15,3	1.377,00	
4***6G	RANGEL DURAN JOSE ANTONIO	86,02	8.000,00	
4***0P	RANGEL DURAN MARIA SOLEDAD	9,41	846,90	
7***4G	RANGEL GALLARDO FRANCISCO	15,17	1.365,30	
3***0R	RANGEL GARCIA ANA	5,24	471,60	
0***2Y	RANGEL GARCIA FRANCISCO	20,3	2.233,00	
4***4J	RANGEL GOMEZ CARLOS	16,01	1.761,10	
3***0M	RANGEL GOMEZ JOAQUIN	9,11	1.002,10	
0***1M	RANGEL GONZALEZ JUAN	0,1	0,00	No alcanza Superficie Mínima.
3***1Y	RANGEL MAYORAL ISMAEL	46,75	5.142,50	
3***4Z	RANGEL MERCHAN ISABEL	0,65	0,00	No alcanza Superficie Mínima.
0***5Y	RANGEL MERCHAN MANUEL	7,85	706,50	
0***3L	RANGEL NAVARRETE FRANCISCO JESUS	22,12	2.433,20	
0***4C	RANGEL NAVARRETE PEDRO	17,46	1.920,60	
7***6V	RANGEL PEREZ PEDRO	29,21	3.213,10	
3***8D	RANGEL RODRIGUEZ FERNANDO	1,89	0,00	No alcanza Superficie Mínima.
4***9V	RANGEL SANCHEZ JESUS	64,43	7.087,30	
0***6M	RANGEL VAQUERO JOAQUIN	3,26	293,40	
0***4D	RASTROJO MARQUEZ ANGELES	3,32	298,80	
0***4P	RASTROLLO CANO JOSE	5,18	466,20	
4***9S	RASTROLLO GIL ANTONIO MARIA	25,13	2.764,30	
0***2B	RASTROLLO MARTINEZ ANA	3,57	321,30	
7***4A	RASTROLLO SANCHEZ DEMETRIO	60,81	6.689,10	
7***9B	RASTROLLO SARA DEMETRIO	7,22	649,80	
7***2Q	RAYO BUSGUEÑO JULIAN	0,74	0,00	No alcanza Superficie Mínima.

Nota: para ampliar información de cada expediente individualizado consultar en la plataforma laboreo <https://laboreo.juntaex.es/>

Página 94 de 121

Csv:	FDJEXMXSKDMPYGPYSXZJHWNK84GL2	Fecha	25/06/2024 12:17:40
Firmado Por	JOSE MARIA GUERRERO PEREZ - J. Serv. Produccion Agricola Y Ganadera		
Url De Verificación	https://sede.gobex.es/SEDE/csv/codSeguroVerificacion.jsf	Página	96/123



NIF	BENEFICIARIO	Superficie Validada (ha)	Importe (€)	INCIDENCIAS
7***6W	REAL AMAYA Mª VIRTUDES	2,04	0,00	No alcanza Superficie Mínima.
8***0W	REAL BAYON JOSE ANTONIO	6,81	612,90	
8***9D	REAL GUIJARRO JOSE ANTONIO	8,35	751,50	
0***9F	REAL GUIJARRO MANUEL	2,78	0,00	No alcanza Superficie Mínima.
0***8Q	REAL LOZANO DEMELSA	11,78	1.295,80	
7***2R	REBOLLEDO CAÑAMERO MARIA CARMEN	2,81	0,00	No alcanza Superficie Mínima.
4***2X	REBOLLO CONTRERAS ANGEL	1,83	0,00	No alcanza Superficie Mínima.
7***6E	REBOLLO MANCHA JUAN MIGUEL	0,29	0,00	No alcanza Superficie Mínima.
0***3B	REBOLLO MEGIAS ELADIO	0	0,00	No alcanza Superficie Mínima.
7***7Y	REBOLLO PARRAS JOSEFA	0,66	0,00	No alcanza Superficie Mínima.
4***5S	REBOLLO REALES REYES	0	0,00	No alcanza Superficie Mínima.
0***5C	REBOLLO REBOLLO ANTONIO	8,85	796,50	
7***6G	REBOLLO REDONDO FERNANDA	0	0,00	No alcanza Superficie Mínima.
8***3Y	REBOLLO RODRIGUEZ MARIA JOSE	0,34	0,00	No alcanza Superficie Mínima.
B***73	RECOLECCIONES EXTREMEÑAS SANTIAGO SL	1,95	0,00	No alcanza Superficie Mínima.
1***4K	REDONDO ARANDILLA BEATRIZ	0,19	0,00	No alcanza Superficie Mínima.
0***3T	REDONDO MARIN MANUEL	0,48	0,00	No alcanza Superficie Mínima.
7***6L	REDONDO QUIROS FRANCISCO	0,39	0,00	No alcanza Superficie Mínima.
8***3M	REGAJO BARRAGAN FRANCISCA	0	0,00	No alcanza Superficie Mínima.
0***4D	REGAÑA BALLESTERO FRANCISCO	4,58	412,20	
7***4X	REGAÑA BALLESTEROS PILAR	0,68	0,00	No alcanza Superficie Mínima.
7***6W	REGAÑA CUESTA ISIDRO	8,43	758,70	
0***5A	REGAÑA CUESTA JOSE MANUEL	9,6	864,00	
7***7Y	REGAÑA GONZALEZ DOLORES	2,51	0,00	No alcanza Superficie Mínima.
7***4C	REGAÑA GONZALEZ EMILIA	0,02	0,00	No alcanza Superficie Mínima.
7***0A	REGAÑA GONZALEZ MIGUEL	5,36	482,40	
7***9H	REGAÑA RICO Mª MONTEVIRGEN	3,84	345,60	
7***3C	REGAÑAS DOMINGUEZ MARIA LUISA	2,11	0,00	No alcanza Superficie Mínima.
0***7M	REGAÑAS RICO LUIS	2,76	0,00	No alcanza Superficie Mínima.
0***0D	REGIDOR SANCHEZ RAQUEL	0	0,00	No alcanza Superficie Mínima.
4***2R	REJANO CABALLERO FRANCISCO	8,32	748,80	
4***7B	REJANO CONTRERAS MARIA TRINIDAD	0,75	0,00	No alcanza Superficie Mínima.
0***9P	REJANO GONZALEZ GERVASIO	3,75	337,50	
7***3G	REJANO RANGEL ANGEL	4,29	386,10	
0***2R	REJANO ROMAN JOSE	9,9	891,00	
8***5W	REJANO SERRANO MANUEL	18,22	2.004,20	
0***6W	RETAMAR BOTE FRANCISCA	10,97	987,30	
7***4G	RETORTILLO MARTIN MARIA TERESA	0	0,00	No alcanza Superficie Mínima.
7***0T	REVILLA JORGE RUFINO	0,14	0,00	No alcanza Superficie Mínima.
0***8A	REY BURGUILLOS CRESCENCIA	4,41	396,90	
2***9N	REY GAMONALES JUAN CARLOS	0	0,00	No alcanza Superficie Mínima.
0***6F	REY PUERTO MARIA	0	0,00	No alcanza Superficie Mínima.
8***9R	REYES ALBA DIEGO	8,49	764,10	
8***2F	REYES CABALLERO ANTONIO	0	0,00	No alcanza Superficie Mínima.
0***8F	REYES FALCON JOSE RAMON	13,26	1.458,60	
3***6R	REYES FUENTES AMALIA	0,76	0,00	No alcanza Superficie Mínima.
8***7X	REYES GONZALEZ JOSE ALBERTO	51,36	5.649,60	
0***8C	REYES GUILLEN MARIA DEL CARMEN	1,86	0,00	No alcanza Superficie Mínima.
7***6C	REYES MONTERO JOSE	11,62	1.278,20	
J***97	REYES SC	36,9	3.321,00	

Nota: para ampliar información de cada expediente individualizado consultar en la plataforma laboreo <https://laboreo.juntaex.es/>

Página 95 de 121

Csv:	FDJEXMXSKDMYPGXYPYSXZJHWNK84GL2	Fecha	25/06/2024 12:17:40
Firmado Por	JOSE MARIA GUERRERO PEREZ - J. Serv. Produccion Agricola Y Ganadera		
Url De Verificación	https://sede.gobex.es/SEDE/csv/codSeguroVerificacion.jsf	Página	97/123



NIF	BENEFICIARIO	Superficie Validada (ha)	Importe (€)	INCIDENCIAS
8***8W	REYMAN CASIMIRO EDUARDO	42,85	4.713,50	
3***0S	REYMAN CASIMIRO MARIA CATAL	37,89	3.410,10	
0***5T	RIBALLO GOMEZ MANSILLA JULIAN MANUEL	0	0,00	No alcanza Superficie Mínima.
0***4M	RIBERA MORENO M. LUISA	79,34	8.000,00	
3***4V	RICO GORDILLO AGUSTIN	13,89	1.527,90	
3***3Z	RICO GORDILLO ANTONIO MAR	4,6	506,00	
7***7H	RINCON CORRAL GABRIEL	0	0,00	No alcanza Superficie Mínima.
7***7C	RINCON GARCIA FRANCISCO	0,67	0,00	No alcanza Superficie Mínima.
4***4T	RINCONES PAVON RAFAEL	11,94	1.074,60	
0***2V	RIOLA BLANCO CARLOS	1,64	0,00	No alcanza Superficie Mínima.
0***6L	RIOLA ORTIZ JUAN MARIA	7,71	848,10	
0***4Z	RIOLA RODRIGUEZ TOMAS BENITO	1,23	0,00	No alcanza Superficie Mínima.
4***3W	RIOS GRAGERA FERNANDO	1,52	0,00	No alcanza Superficie Mínima.
3***8S	RISCO AGUILA JULIAN	0,6	0,00	No alcanza Superficie Mínima.
3***9D	RISCO AGUZA EUSEBIO	1,52	0,00	No alcanza Superficie Mínima.
7***9J	RISCO CORRALIZA EUGENIA	0,43	0,00	No alcanza Superficie Mínima.
0***4K	RIVAS FLORES JUANA	1,38	0,00	No alcanza Superficie Mínima.
7***0N	RIVAS VALERA AGUSTINA	7,14	642,60	
0***7K	RIVERA ASENSIO M ^a LUISA	15,87	1.745,70	
1***8X	RIVERA BURGUEÑO DOLORES	0	0,00	No alcanza Superficie Mínima.
0***9J	RIVERA DE LA ROSA PEDRO	26,52	2.917,20	
0***1Q	RIVERA GRAGERA PEDRO	0,11	0,00	No alcanza Superficie Mínima.
4***7C	RIVERA LEAL DIEGO	6,83	614,70	
0***4E	RIVERA MAYO JOSE A.	2,28	0,00	No alcanza Superficie Mínima.
0***7B	RIVERA MONTERO MIGUEL	9,37	1.030,70	
0***2V	RIVERA MORENO JOSE MARIA	3,18	286,20	
0***6V	RIVERA NAVIA FRANCISCO JAVIER	9,83	1.081,30	
0***8M	RIVERA NAVIA MARIA PIEDAD	11,7	1.053,00	
0***5M	RIVERA NAVIA MARTIN	13,76	1.513,60	
0***1Y	RIVERA PINNA CARLOS	8,68	781,20	
0***0Y	RIVERO GONZALEZ JUAN DOMINGO	14,92	1.342,80	
0***1F	RIVERO GONZALEZ RAFAEL	5,1	459,00	
7***2V	RIVERO SANCHEZ LUIS FERNANDO	0,58	0,00	No alcanza Superficie Mínima.
0***3K	RIVERO SUDON JOSE	4,55	409,50	
8***0B	ROBLAS SANCHEZ AMPARO	4,6	414,00	
8***7Q	ROBLAS SANCHEZ BERNARDINO	8,38	921,80	
8***0M	ROBLAS SANCHEZ EMILIO	9,66	1.062,60	
0***1C	ROBLAS SANCHEZ MANUEL	0,04	0,00	No alcanza Superficie Mínima.
0***8Q	ROBLAS SEQUERA LUIS	0,57	0,00	No alcanza Superficie Mínima.
7***2A	ROBLEDO DIEGO BALTASAR	1,09	0,00	No alcanza Superficie Mínima.
7***1Z	ROBLEDO URREA MARIA DEL ROSARIO	0	0,00	No alcanza Superficie Mínima.
7***8V	ROBLES BAQUERO PEDRO	4,05	364,50	
0***7A	ROBLES BLAZQUEZ TOMAS	4,92	442,80	
0***0X	ROBLES DE LA CRUZ DIEGO	70,46	7.750,60	
4***4D	ROBLES DELGADO FRANCISCO	1,25	0,00	No alcanza Superficie Mínima.
3***6N	ROBLES DIAZ VICENTE	4,23	380,70	
0***1V	ROBLES FLORES VICENTE	5,65	508,50	
4***2D	ROBLES GIL MARIA CONCEPCION	3,99	359,10	No consta Cuenta Bancaria. Debe presentar Alta de Terceros.
0***0A	ROBLES GONZALEZ FRANCISCO	15,4	1.386,00	
7***9G	ROBLES GONZALEZ M ^a JOSEFA	1,92	0,00	No alcanza Superficie Mínima.

Nota: para ampliar información de cada expediente individualizado consultar en la plataforma laboreo <https://laboreo.juntaex.es/>

Página 96 de 121

Csv:	FDJEXMXSKDMYPGXYPYSXZJHWNK84GL2	Fecha	25/06/2024 12:17:40
Firmado Por	JOSE MARIA GUERRERO PEREZ - J. Serv. Produccion Agricola Y Ganadera		
Url De Verificación	https://sede.gobex.es/SEDE/csv/codSeguroVerificacion.jsf	Página	98/123



NIF	BENEFICIARIO	Superficie Validada (ha)	Importe (€)	INCIDENCIAS
3***4Z	ROBLES GONZALEZ MARIA TERESA	2,52	0,00	No alcanza Superficie Mínima.
3***9E	ROBLES GONZALEZ ROCIO	1,79	0,00	No alcanza Superficie Mínima.
0***5E	ROBLES GUERRERO DIEGO	0	0,00	No alcanza Superficie Mínima.
7***0M	ROBLES LOZANO JUAN JOSE	12,85	1.156,50	
3***7H	ROBLES MENESES FRANCISCO R	6,1	549,00	
0***1T	ROBLES MUÑOZ A MARIA	6,31	567,90	
3***7V	ROBLES POZO AVELINA	0,82	0,00	No alcanza Superficie Mínima.
7***9F	ROBLES SANTOS ELISA FERNANDA	5,65	508,50	Confirmar cuenta bancaria en trámite ARADO.
0***5B	ROBLES SANTOS FRANCISCO	25,63	2.819,30	
7***7M	ROBLES SANTOS JOSE	1,6	0,00	No alcanza Superficie Mínima.
3***8Q	ROBLES SEQUERA MARIA DE LOS MILAGRO	1,35	0,00	No alcanza Superficie Mínima.
4***5T	ROBUSTILLO GUTIERREZ ANTONIO	5,43	488,70	
8***7B	ROBUSTILLO GUTIERREZ ENRIQUETA	8,29	746,10	
0***6Q	ROBUSTILLO GUTIERREZ LUIS	17,13	1.541,70	
3***9E	ROBUSTILLO NUÑEZ MANUEL	6,61	727,10	
3***0G	ROBUSTILLO ROBUSTILLO ANTONIO	6,17	678,70	
0***6W	ROBUSTILLO ROBUSTILLO FRANCISCO	0	0,00	No alcanza Superficie Mínima.
8***9Y	ROBUSTILLO ROBUSTILLO MANUELA	2,07	0,00	No alcanza Superficie Mínima.
0***7C	ROCHA CABEZAS LIDIA MARIA	2,8	0,00	No alcanza Superficie Mínima.
3***8C	ROCO BURGUILLAS CORONADA PI	0	0,00	No alcanza Superficie Mínima.
7***7A	ROCO BURGUILLAS EDUVIGIS	1,25	0,00	No alcanza Superficie Mínima.
0***0Q	ROCO BURGUILLAS JUAN JOSE	6,26	563,40	
3***9W	ROCO BURGUILLAS MANUEL PILAR	26,26	2.888,60	
0***0Q	ROCO GONZALEZ ANGEL	21,33	2.346,30	
7***3N	ROCO PEÑA JUAN	23,09	2.539,90	
7***2Y	ROCO RAMIREZ ANGEL DOMINGO	1,21	0,00	No alcanza Superficie Mínima.
3***5N	ROCO RAMIREZ MARIA ANTONIA	3,53	317,70	
7***4K	RODA VERA M ^a DOLORES	3,32	298,80	
0***8M	RODILLA NAVARRO JOSE MANUEL	0,26	0,00	No alcanza Superficie Mínima.
0***4E	RODILLA TERRON ANSELMO	6,32	568,80	
J***48	RODILLA TERRON HNOS SC	33,71	3.033,90	
7***9S	RODRIGUEZ ALBANDOR CARMEN	0,4	0,00	No alcanza Superficie Mínima.
7***2N	RODRIGUEZ ALVAREZ FERNANDO	21,88	1.969,20	
0***7R	RODRIGUEZ ALVAREZ JOAQUIN	7,3	657,00	
7***9D	RODRIGUEZ ALVAREZ MARIA ROSAR	2,62	0,00	No alcanza Superficie Mínima.
3***3C	RODRIGUEZ ARGUETA FERNANDO	12,42	1.366,20	
7***6G	RODRIGUEZ ARGUETA JOSEFA	9,07	816,30	
7***3A	RODRIGUEZ ARROYO EDUARDO	0,51	0,00	No alcanza Superficie Mínima.
3***7T	RODRIGUEZ ASENSIO RAFAEL	15,76	1.418,40	
5***9H	RODRIGUEZ ASENSIO RAQUEL	0	0,00	No alcanza Superficie Mínima.
0***1C	RODRIGUEZ BALTASAR MARIA CONCEPCION	0	0,00	No alcanza Superficie Mínima.
3***5F	RODRIGUEZ BAQUERO M ^a VICTORIA	14,02	1.261,80	
3***7F	RODRIGUEZ BAQUERO MARIA SOLEDAD	24,13	2.654,30	
3***1D	RODRIGUEZ BARRERA JUAN CARLOS	32,5	3.575,00	
7***2F	RODRIGUEZ BLANCO JUAN ANTONIO	0	0,00	No alcanza Superficie Mínima.
3***9J	RODRIGUEZ BLANS RAFAEL	54,58	6.003,80	
2***5R	RODRIGUEZ CAMPOS DAVID	1,11	0,00	No alcanza Superficie Mínima.
0***3N	RODRIGUEZ CANO JUAN	40,57	4.462,70	
4***1Q	RODRIGUEZ CASCO DAVID	17,75	1.952,50	
8***6J	RODRIGUEZ CASIMIRO ANA ISABEL	6,05	544,50	

Nota: para ampliar información de cada expediente individualizado consultar en la plataforma laboreo <https://laboreo.juntaex.es/>

Página 97 de 121

Csv:	FDJEXMXSKDMYPGXPSXZJHWNK84GL2	Fecha	25/06/2024 12:17:40
Firmado Por	JOSE MARIA GUERRERO PEREZ - J. Serv. Produccion Agricola Y Ganadera		
Url De Verificación	https://sede.gobex.es/SEDE/csv/codSeguroVerificacion.jsf	Página	99/123



NIF	BENEFICIARIO	Superficie Validada (ha)	Importe (€)	INCIDENCIAS
3***7J	RODRIGUEZ CASIMIRO BARTOLOME	5,59	614,90	
3***8Z	RODRIGUEZ CASIMIRO MIGUEL ANGEL	3,61	324,90	
0***8J	RODRIGUEZ COLLADO JACINTO	4,37	393,30	
7***6N	RODRÍGUEZ CORBACHO EMILIO JESÚS	8,31	914,10	
0***5A	RODRIGUEZ CORTES JUSTO	0,34	0,00	No alcanza Superficie Mínima.
0***5T	RODRÍGUEZ COTANO JOSE MARÍA	21,95	2.414,50	Confirmar cuenta bancaria en trámite ARADO.
0***9T	RODRIGUEZ CUECO FELIPE	0	0,00	No alcanza Superficie Mínima.
0***7N	RODRIGUEZ CUECO JUAN FELICISIMO	0	0,00	No alcanza Superficie Mínima.
7***1F	RODRIGUEZ DE LOS REYES JOSE	4,95	445,50	
0***9B	RODRIGUEZ DE TORO AURELIA	6,32	568,80	
0***1J	RODRIGUEZ DE TORO PILAR	37,12	4.083,20	
1***9V	RODRIGUEZ DELGADO MARTA	0,46	0,00	No alcanza Superficie Mínima.
3***4L	RODRIGUEZ DIAZ ANTONIO MARIA	7,77	854,70	
7***9V	RODRIGUEZ DIAZ CARMEN	14,33	1.289,70	
3***9Y	RODRIGUEZ DIAZ FRANCISCO A	5,24	471,60	
4***6S	RODRIGUEZ DIAZ MIGUEL ANGEL	5,52	496,80	
3***6X	RODRIGUEZ DIEZ ANTONIO	25,2	2.772,00	
3***3Q	RODRIGUEZ DIEZ ANTONIO AMADOR	23,36	2.569,60	
3***0G	RODRIGUEZ DIEZ JOSE MARIA	21,75	2.392,50	
7***7B	RODRIGUEZ DIEZ MARIA	4,5	405,00	
3***8D	RODRIGUEZ DIEZ MARIA CAMILA	15,2	1.368,00	No consta Cuenta Bancaria. Debe presentar Alta de Terceros.
0***0L	RODRIGUEZ DIEZ MARIA CARMEN	2,75	0,00	No alcanza Superficie Mínima.
3***0J	RODRIGUEZ DIEZ MARIA GUADALUPE	0,76	0,00	No alcanza Superficie Mínima.
7***6E	RODRIGUEZ DIEZ MARIA JULIA	1,5	0,00	No alcanza Superficie Mínima.
8***4G	RODRIGUEZ DOMINGUEZ ESTRELLA	11,03	992,70	
0***7C	RODRIGUEZ DOMINGUEZ FRANCISCO	7,57	832,70	
7***2C	RODRIGUEZ DOMINGUEZ MATILDE MARIA	5,17	465,30	
0***2L	RODRIGUEZ DOMINGUEZ PEDRO MARIA	18,34	2.017,40	
8***6K	RODRIGUEZ FERNANDEZ ERNESTO	0	0,00	No alcanza Superficie Mínima.
3***0N	RODRIGUEZ FRANGANILLO MARIA SOLEDAD	4,43	398,70	
4***6N	RODRIGUEZ FRANGANILLO RAFAEL	29,82	2.683,80	
4***8T	RODRIGUEZ GALAN MARCOS	1,13	0,00	No alcanza Superficie Mínima.
0***1G	RODRIGUEZ GALAN MARIA NIEVES	4,07	366,30	
7***5N	RODRIGUEZ GARCIA ANTONIO	0,79	0,00	No alcanza Superficie Mínima.
3***3X	RODRIGUEZ GARCIA FERNANDO	3,17	285,30	
0***2K	RODRIGUEZ GARCIA FRANCISCO	1,73	0,00	No alcanza Superficie Mínima.
3***4F	RODRIGUEZ GODOY ANGEL	6,3	567,00	
8***4A	RODRIGUEZ GODOY FRANCISCO	2,44	0,00	No alcanza Superficie Mínima.
4***3J	RODRIGUEZ GOMEZ FRANCISCA	1,18	0,00	No alcanza Superficie Mínima.
7***1L	RODRIGUEZ GONZALEZ ANTONIA	1,2	0,00	No alcanza Superficie Mínima.
0***2Z	RODRIGUEZ GONZALEZ JOSE MARIA	9,68	1.064,80	
3***2C	RODRIGUEZ GONZALEZ MANUEL	9,63	1.059,30	
5***6M	RODRIGUEZ GONZALEZ PEDRO JESUS	0,22	0,00	No alcanza Superficie Mínima.
8***2N	RODRIGUEZ GORDILLO ASCENSION	6,71	603,90	
0***2A	RODRIGUEZ GORDILLO JUAN	5,62	505,80	
0***7H	RODRIGUEZ GORDILLO MANUEL	2,36	0,00	No alcanza Superficie Mínima.
8***3Z	RODRIGUEZ GORDILLO NARCISO	6,82	750,20	
3***2B	RODRIGUEZ GUERRERO GLORIA	2,9	0,00	No alcanza Superficie Mínima.
4***3W	RODRIGUEZ HERMOSO VICTORIANO	14,85	1.633,50	
0***4F	RODRIGUEZ HERNANDEZ ADRIAN	21,87	1.968,30	

Nota: para ampliar información de cada expediente individualizado consultar en la plataforma laboreo <https://laboreo.juntaex.es/>

Página 98 de 121

Csv:	FDJEXMXSKDMYPGXPSXZJHWNK84GL2	Fecha	25/06/2024 12:17:40
Firmado Por	JOSE MARIA GUERRERO PEREZ - J. Serv. Produccion Agricola Y Ganadera		
Url De Verificación	https://sede.gobex.es/SEDE/csv/codSeguroVerificacion.jsf	Página	100/123



NIF	BENEFICIARIO	Superficie Validada (ha)	Importe (€)	INCIDENCIAS
0***4V	RODRIGUEZ HERNANDEZ FELIX	6,12	550,80	
3***9V	RODRIGUEZ HERNANDEZ MANUEL	2,96	0,00	No alcanza Superficie Mínima.
8***7W	RODRIGUEZ HUBER CLAUDIA MERCEDES	25,05	2.755,50	
8***9P	RODRIGUEZ IBARRA JUAN	1,56	0,00	No alcanza Superficie Mínima.
0***7Y	RODRIGUEZ IGLESIAS HERMINIO	0	0,00	No alcanza Superficie Mínima.
4***0J	RODRIGUEZ IGLESIAS JOSE MARIA	17,42	1.916,20	
4***1Z	RODRIGUEZ IGLESIAS JUAN ANTONIO	19,59	2.154,90	
0***8C	RODRIGUEZ IGLESIAS JULIAN	0	0,00	No alcanza Superficie Mínima.
7***4E	RODRIGUEZ IGLESIAS ROMAN	4,4	396,00	
7***3M	RODRIGUEZ INDIAS ISABEL	1,81	0,00	No alcanza Superficie Mínima.
4***7S	RODRIGUEZ JIMENEZ EDUARDO	10,84	1.192,40	
7***9Q	RODRIGUEZ LECHON ANGEL	1,12	0,00	No alcanza Superficie Mínima.
7***4P	RODRIGUEZ LECHON CARMEN CORONADA	1,8	0,00	No alcanza Superficie Mínima.
3***2C	RODRIGUEZ LOPEZ JOSE ANTONIO	3,55	390,50	
7***0J	RODRIGUEZ LOPEZ JUAN	1,21	0,00	No alcanza Superficie Mínima.
3***5W	RODRIGUEZ LOPEZ MIGUEL ANGEL	11,03	1.213,30	
7***9W	RODRIGUEZ LORENZO ANA MARIA	0	0,00	No alcanza Superficie Mínima.
0***2X	RODRIGUEZ MARTIN ISAAC	0,38	0,00	No alcanza Superficie Mínima.
3***2X	RODRIGUEZ MARTINEZ MANUELA	1,33	0,00	No alcanza Superficie Mínima.
1***2Z	RODRIGUEZ MARTINEZ MARIA JOSE	2,58	0,00	No alcanza Superficie Mínima.
3***4X	RODRIGUEZ MATAMOROS ANDRES	3,62	325,80	
0***9D	RODRIGUEZ MATILLAS CARLOS	22,89	2.517,90	
0***9P	RODRIGUEZ MEDINA JOSE LUIS	1,74	0,00	No alcanza Superficie Mínima.
7***7G	RODRIGUEZ MEGIAS CESAR	18,59	2.044,90	
4***8J	RODRIGUEZ MEJIAS ANGEL	5,08	558,80	
4***5E	RODRIGUEZ MERCHAN AMADEO	14,35	1.578,50	
8***8P	RODRIGUEZ MERCHAN JUAN	2,22	0,00	No alcanza Superficie Mínima.
7***3A	RODRIGUEZ MERINO HIPOLITO JESUS	3,1	279,00	
7***4Q	RODRIGUEZ MERINO JOSE	8,63	776,70	
0***6R	RODRIGUEZ MOLINA ANDRES	0	0,00	No alcanza Superficie Mínima.
5***8K	RODRIGUEZ MONROY ANTONIO	0,07	0,00	No alcanza Superficie Mínima.
0***3F	RODRIGUEZ MORALES ANTONIO	9,63	866,70	
0***8J	RODRIGUEZ MORAN BENITO DAMIAN	2,81	0,00	No alcanza Superficie Mínima.
0***6T	RODRIGUEZ MORENO ANDRES	0,12	0,00	No alcanza Superficie Mínima.
0***5K	RODRIGUEZ MUÑOZ ADOLFO	0	0,00	No alcanza Superficie Mínima.
0***2F	RODRIGUEZ MUÑOZ ANTONIO	21,05	1.894,50	
7***7S	RODRIGUEZ MUÑOZ FRANCISCA	6,85	616,50	
0***5Y	RODRIGUEZ MUÑOZ JOSEFA	7,97	717,30	Confirmar cuenta bancaria en trámite ARADO.
0***6K	RODRIGUEZ NIETO SANTIAGO	13,24	1.191,60	
0***1Z	RODRIGUEZ NORIEGA ANTONIO	116,42	8.000,00	
4***0M	RODRIGUEZ NUÑEZ MARIA JESUS	19,81	2.179,10	
7***0J	RODRIGUEZ OLIVARES ANGEL	0	0,00	No alcanza Superficie Mínima.
4***9F	RODRIGUEZ ORTEGA SERGIO	3,05	274,50	
2***9E	RODRIGUEZ ORTIZ JOAQUIN ANTONIO	7,29	656,10	
4***5X	RODRIGUEZ ORTIZ JUAN CARLOS	35,86	3.227,40	
8***9R	RODRIGUEZ PARDO FELIPE	1,05	0,00	No alcanza Superficie Mínima.
3***6A	RODRIGUEZ PARDO JOSE	0,71	0,00	No alcanza Superficie Mínima.
0***5C	RODRIGUEZ PARDO MANUEL	1,42	0,00	No alcanza Superficie Mínima.
3***4G	RODRIGUEZ PAREJO PEDRO MARIA	10,78	970,20	
3***8E	RODRIGUEZ PEREZ AGAPITO	2,2	0,00	No alcanza Superficie Mínima.

Nota: para ampliar información de cada expediente individualizado consultar en la plataforma laboreo <https://laboreo.juntaex.es/>

Página 99 de 121

Csv:	FDJEXMXSKDMYPGXPSXZJHWNK84GL2	Fecha	25/06/2024 12:17:40
Firmado Por	JOSE MARIA GUERRERO PEREZ - J. Serv. Produccion Agricola Y Ganadera		
Url De Verificación	https://sede.gobex.es/SEDE/csv/codSeguroVerificacion.jsf	Página	101/123



NIF	BENEFICIARIO	Superficie Validada (ha)	Importe (€)	INCIDENCIAS
0***0G	RODRIGUEZ PEREZ FERMINA	7,41	666,90	
4***2X	RODRIGUEZ PEREZ JESUS MARIA	3,96	356,40	
3***3C	RODRIGUEZ PEREZ JOSE MIGUEL	3,73	335,70	
3***5K	RODRIGUEZ PEREZ MARIA VICTORIA	3,86	347,40	
7***7K	RODRIGUEZ PIZARRO ISIDRO	5,03	452,70	
7***0H	RODRIGUEZ PRATS ANA	2,38	0,00	No alcanza Superficie Mínima.
0***7B	RODRIGUEZ PRATS FRANCISCO	4,56	410,40	
0***6X	RODRIGUEZ RAMOS JUAN	0,12	0,00	No alcanza Superficie Mínima.
7***7Z	RODRIGUEZ REGAÑAS MARIA DEL PILAR	1,16	0,00	No alcanza Superficie Mínima.
8***3X	RODRIGUEZ REY LUIS	0	0,00	No alcanza Superficie Mínima.
0***2M	RODRIGUEZ ROBUSTILLO ENRIQUE	3,53	388,30	
7***6D	RODRIGUEZ RODRIGUEZ ALVARO	5,42	487,80	
0***2T	RODRIGUEZ RODRIGUEZ ANTONIO	2,42	0,00	No alcanza Superficie Mínima.
7***7X	RODRIGUEZ RODRIGUEZ ANTONIO	6,05	544,50	
0***5Y	RODRIGUEZ RODRIGUEZ ANTONIO	0,27	0,00	No alcanza Superficie Mínima.
0***9R	RODRIGUEZ RODRIGUEZ CONSUELO	68,03	7.483,30	
4***0V	RODRIGUEZ RODRIGUEZ FERNANDA ISABEL	17,7	1.593,00	
0***0S	RODRIGUEZ RODRIGUEZ JOSE	6,9	621,00	
3***7T	RODRIGUEZ RODRIGUEZ JUAN BENITO	9,37	1.030,70	
0***3M	RODRIGUEZ ROSA SERGIO	24,74	2.721,40	
4***5A	RODRIGUEZ RUIZ ADRIAN	4,48	403,20	Confirmar cuenta bancaria en trámite ARADO.
7***4Y	RODRIGUEZ RUIZ RICARDA	3,48	313,20	
3***3F	RODRIGUEZ SALGUERO ANTONIO	22,28	2.450,80	
7***7Q	RODRIGUEZ SANCHEZ CECILIA	0,2	0,00	No alcanza Superficie Mínima.
7***1W	RODRIGUEZ SOTO ANTONIO	0	0,00	No alcanza Superficie Mínima.
0***3S	RODRIGUEZ TARRIÑO Mª ANGELES	0	0,00	No alcanza Superficie Mínima.
3***4C	RODRIGUEZ TOLOSA MANUEL	26,69	2.935,90	
0***9E	RODRIGUEZ TORRES DIEGO	2,92	0,00	No alcanza Superficie Mínima.
0***5G	RODRIGUEZ TORRES PEDRO	7,43	668,70	
7***4Y	RODRIGUEZ VALENCIA DOMINGO	15	1.350,00	
4***9K	RODRIGUEZ VAQUERO TRINIDAD	7,98	877,80	
3***5M	RODRIGUEZ VAZQUEZ JUAN ANTONIO	52,2	5.742,00	
3***3M	RODRIGUEZ VEGA JUAN ANTONIO	6,36	699,60	
0***4J	RODRIGUEZ VELA MARIA CONCEPCION	6,25	562,50	
3***3T	RODRIGUEZ VILLA MARIA JULIA	2,2	0,00	No alcanza Superficie Mínima.
0***1F	ROJAS CUELLAR ALFONSO JAVIER	14,93	1.642,30	
0***2P	ROJAS CUELLAR ANTONIO LUIS	17,05	1.875,50	
7***4G	ROJAS GOMEZ JOSE ANTONIO	41,89	4.607,90	
8***3B	ROJAS GORDILLO ALBERTO	8,03	722,70	
8***8K	ROJAS GORDILLO MARIA ASUNCION	5,5	495,00	
0***2G	ROJAS MUÑOZ JOSEFA	3,5	315,00	
8***6W	ROJAS ORTEGA ISABEL M.	1,15	0,00	No alcanza Superficie Mínima.
0***6G	ROJAS ORTEGA LUISA	6,24	561,60	
0***9Q	ROJAS PARRAS JOSE ANTONI	4,38	394,20	
0***7K	ROJAS PORRAS CAYETANO	11,4	1.254,00	
0***7N	ROJAS RAMOS ENCARNACION	1,58	0,00	No alcanza Superficie Mínima.
3***0Q	ROJAS ROBUSTILLO PEDRO JESUS	1,77	0,00	No alcanza Superficie Mínima.
2***6A	ROJAS RODRIGUEZ SEBASTIAN	35,07	3.156,30	
0***4Y	ROJAS SANCHEZ TERESA	0,93	0,00	No alcanza Superficie Mínima.
0***5G	ROJAS SANTIAGO ANTONIO	4,64	417,60	

Nota: para ampliar información de cada expediente individualizado consultar en la plataforma laboreo <https://laboreo.juntaex.es/>

Página 100 de 121

Csv:	FDJEXMXSKDMPYGPYSXZJHWNK84GL2	Fecha	25/06/2024 12:17:40
Firmado Por	JOSE MARIA GUERRERO PEREZ - J. Serv. Produccion Agricola Y Ganadera		
Url De Verificación	https://sede.gobex.es/SEDE/csv/codSeguroVerificacion.jsf	Página	102/123



NIF	BENEFICIARIO	Superficie Validada (ha)	Importe (€)	INCIDENCIAS
0***3Y	ROJAS VARGAS RAMON	9,77	879,30	
0***5E	ROLDAN CARMONA DIMAS	0,28	0,00	No alcanza Superficie Mínima.
0***5C	ROLDAN DE LLANOS RUBEN	4,29	471,90	
3***7Q	ROLDAN GORDILLO MANUEL	32,38	3.561,80	
0***3K	ROLDAN MURILLO DIMAS	0	0,00	No alcanza Superficie Mínima.
5***3K	ROLDAN SEGOVIA RAQUEL	2,32	0,00	No alcanza Superficie Mínima.
4***9A	ROMAN CALDERIÑA PEDRO JOSE	34,57	3.802,70	
E***77	ROMAN CORTES TITULAR. COMP. EXP. AGRICOLA	42,66	3.839,40	
2***5H	ROMAN DELGADO ALFONSO	0,11	0,00	No alcanza Superficie Mínima.
3***0S	ROMAN DIAZ PEDRO	1,17	0,00	No alcanza Superficie Mínima.
4***7N	ROMAN DURAN ANTONIO Mª	21,73	2.390,30	
0***0E	ROMAN FLORES TEODORO	1,31	0,00	No alcanza Superficie Mínima.
8***9T	ROMAN GUERRERO DIEGO	4,07	366,30	
0***8R	ROMAN HERAS FRANCISCO	14,49	1.304,10	
0***4K	ROMAN MARIN JULIO	0,12	0,00	No alcanza Superficie Mínima.
7***3L	ROMAN MONTERO ANTONIO JOSE	37,4	4.114,00	
7***6N	ROMAN MOSTAZO CARLOS	1,91	0,00	No alcanza Superficie Mínima.
4***8B	ROMÁN PRIETO RAMÓN JESÚS	36,23	3.985,30	
3***5S	ROMAN RODRIGUEZ DIEGO	5,15	463,50	
0***9N	ROMAN RODRIGUEZ JUAN PEDRO	4,9	441,00	
0***1R	ROMAN RODRIGUEZ MARIA	13,74	1.236,60	
3***9R	ROMAN SANCHEZ VICTORIA	0	0,00	No alcanza Superficie Mínima.
0***1P	ROMERO ARENAS DOLORES	3,35	301,50	
5***5Q	ROMERO ASENSIO RAUL	10,49	1.153,90	
7***7N	ROMERO CADAVAL ENRIQUE	3,6	324,00	
8***9Q	ROMERO CANDELARIO JOSE	0,78	0,00	No alcanza Superficie Mínima.
3***3X	ROMERO CARRASCO SANTOS	1,5	0,00	No alcanza Superficie Mínima.
7***0B	ROMERO CASTRO JULIAN	1,98	0,00	No alcanza Superficie Mínima.
0***1P	ROMERO CINTO ANTONIO	4,63	416,70	
0***5S	ROMERO COLORADO MARTINA	0	0,00	No alcanza Superficie Mínima.
7***1E	ROMERO CORRAL MANUEL	2,16	0,00	No alcanza Superficie Mínima.
7***0E	ROMERO CUSTODIO JUAN ANTONIO	1,63	0,00	No alcanza Superficie Mínima.
3***9R	ROMERO DE LA HERA MARIA EMILIA	4,68	514,80	
3***8M	ROMERO DURAN ANTONIO	16,93	1.862,30	
3***0F	ROMERO DURAN NATALIO	2,95	0,00	No alcanza Superficie Mínima.
3***5W	ROMERO ENCINAS EVA MARIA	4,58	412,20	
7***1Q	ROMERO EXPOSITO DOMINGA	21,14	2.325,40	
7***8S	ROMERO FERNANDEZ CARLOS	0	0,00	No alcanza Superficie Mínima.
3***7S	ROMERO FERNANDEZ JOAQUIN	0,26	0,00	No alcanza Superficie Mínima.
7***9B	ROMERO FERNANDEZ JUAN MANUEL	13,77	1.514,70	
7***0S	ROMERO GARCIA JOSE MANUEL	33,93	3.732,30	
4***0F	ROMERO GARCIA JUAN LUIS	29,03	3.193,30	
0***6G	ROMERO GASPAS DIEGO	4,97	447,30	
8***3Q	ROMERO GOMEZ ANGEL LUIS	0,21	0,00	No alcanza Superficie Mínima.
7***5Y	ROMERO GONZALEZ JOSE	8,79	791,10	
8***7G	ROMERO GORDILLO JOSEFA	2,84	0,00	No alcanza Superficie Mínima.
0***3D	ROMERO GRANERO MARIA	12,08	1.087,20	
7***8A	ROMERO GUERRERO JUSTA	5,93	533,70	
0***0N	ROMERO GUIADO JUAN CARLOS	3,26	358,60	
4***2B	ROMERO HERNANDEZ DANIEL	20	2.200,00	

Nota: para ampliar información de cada expediente individualizado consultar en la plataforma laboreo <https://laboreo.juntaex.es/>

Página 101 de 121

Csv:	FDJEXMXSKDMPYGPYSXZJHWNK84GL2	Fecha	25/06/2024 12:17:40
Firmado Por	JOSE MARIA GUERRERO PEREZ - J. Serv. Produccion Agricola Y Ganadera		
Url De Verificación	https://sede.gobex.es/SEDE/csv/codSeguroVerificacion.jsf	Página	103/123



NIF	BENEFICIARIO	Superficie Validada (ha)	Importe (€)	INCIDENCIAS
0***3C	ROMERO HURTADO LAURA	0,66	0,00	No alcanza Superficie Mínima.
0***6K	ROMERO LEAL MARIA LUISA	10,39	1.142,90	
3***5S	ROMERO LLERENA ANTONIO	0,04	0,00	No alcanza Superficie Mínima.
3***9V	ROMERO LOPEZ JUAN LEANDRO	7,77	699,30	
0***2E	ROMERO LUCAS EUSTAQUIO	0,13	0,00	No alcanza Superficie Mínima.
0***2X	ROMERO MARTIN EMILIO	2,66	0,00	No alcanza Superficie Mínima.
0***3D	ROMERO MONTAÑO DEMETRIO	9,43	1.037,30	
0***4Q	ROMERO MONTERO ANTONIA	1,79	0,00	No alcanza Superficie Mínima.
8***3G	ROMERO PACHON ESTRELLA	1,79	0,00	No alcanza Superficie Mínima.
8***1T	ROMERO PACHON JOSE ANTONIO	8,05	885,50	
2***4J	ROMERO PACHON LORENZO	1,22	0,00	No alcanza Superficie Mínima.
0***5J	ROMERO PAJUELO LEONOR	0,13	0,00	No alcanza Superficie Mínima.
3***3C	ROMERO PEÑA ANTONIO	8,13	894,30	
3***3Q	ROMERO PEÑA CARMEN	4,33	389,70	
3***2L	ROMERO PEÑA DIEGO	6,97	627,30	
7***1H	ROMERO PEÑA JUAN CARLOS	5,81	522,90	
3***1H	ROMERO PEÑA MARIA TERESA	5,4	486,00	
7***2L	ROMERO PEÑA RAUL	5,78	635,80	
8***7T	ROMERO PEREZ ANTONIO	1,92	0,00	No alcanza Superficie Mínima.
8***6E	ROMERO PEREZ CASTO	2,32	0,00	No alcanza Superficie Mínima.
0***0C	ROMERO PEREZ FRANCISCO JOSE	20,81	2.289,10	
0***6A	ROMERO PEREZ LUIS MANUEL	44,75	4.027,50	
3***8T	ROMERO PEREZ MANUEL	0,04	0,00	No alcanza Superficie Mínima.
5***5G	ROMERO RODRIGUEZ ANGEL	0,95	0,00	No alcanza Superficie Mínima.
0***8N	ROMERO RODRIGUEZ JUAN	1,83	0,00	No alcanza Superficie Mínima.
5***6M	ROMERO RODRIGUEZ TRINIDAD	1,45	0,00	No alcanza Superficie Mínima.
8***6Q	ROMERO TENA M DEL MAR	0,15	0,00	No alcanza Superficie Mínima.
4***4P	ROMERO TRINIDAD ALFONSA	4,29	386,10	
7***2G	ROMERO TRINIDAD MARIA LUISA	4,28	385,20	
8***8S	ROMERO ZAMORA ANGEL MANUEL	10,37	933,30	
8***1L	ROMERO ZARALLO JESÚS	4,61	507,10	
0***4T	ROMO ARCOS MANUELA	2,01	0,00	No alcanza Superficie Mínima.
0***0J	ROMO JUAREZ ANGEL	0,67	0,00	No alcanza Superficie Mínima.
4***4Q	RONCERO HURTADO PAULINO	19,32	2.125,20	
4***1R	RONCERO RODRIGUEZ RAUL	20,4	2.244,00	
0***9R	RONDON ASENSIO DIEGO	1,09	0,00	No alcanza Superficie Mínima.
0***7V	ROQUE TARRO JULIAN	2,08	0,00	No alcanza Superficie Mínima.
0***7A	ROSA ALGABA CARMEN	0,69	0,00	No alcanza Superficie Mínima.
7***2N	ROSA CALDERON ISABEL CARMEN	1,58	0,00	No alcanza Superficie Mínima.
7***0K	ROSA GARCIA ALONSO	2,66	0,00	No alcanza Superficie Mínima.
0***0W	ROSA GARCIA JERONIMO	2,31	0,00	No alcanza Superficie Mínima.
7***9B	ROSA GASPAR FRANCISCO	22,78	2.505,80	
0***4Y	ROSA JIMENEZ JOSE MANUEL	1,4	0,00	No alcanza Superficie Mínima.
7***8E	ROSA JIMENEZ PEDRO	1,21	0,00	No alcanza Superficie Mínima.
3***2B	ROSA MACHUCA EUSEBIO	1,79	0,00	No alcanza Superficie Mínima.
0***9Y	ROSA MORALES ALONSO	39,96	3.596,40	
3***0V	ROSA RAMIREZ ALONSO	7,03	773,30	
0***1B	ROSA RAMIREZ LAURA	0,71	0,00	No alcanza Superficie Mínima.
7***3V	ROSA RICO NICOLAS	1,6	0,00	No alcanza Superficie Mínima.
0***2B	ROSA ROMERO ALONSO	10,9	1.199,00	

Nota: para ampliar información de cada expediente individualizado consultar en la plataforma laboreo <https://laboreo.juntaex.es/>

Página 102 de 121

Csv:	FDJEXMXSKDMPYGPYSXZJHWNK84GL2	Fecha	25/06/2024 12:17:40
Firmado Por	JOSE MARIA GUERRERO PEREZ - J. Serv. Produccion Agricola Y Ganadera		
Url De Verificación	https://sede.gobex.es/SEDE/csv/codSeguroVerificacion.jsf	Página	104/123



NIF	BENEFICIARIO	Superficie Validada (ha)	Importe (€)	INCIDENCIAS
7***9V	ROSA ROMERO DIEGO JOAQUIN DE	19,44	2.138,40	
7***6X	ROSA ROMERO JOSE JOAQUIN	22,38	2.461,80	
0***6P	ROSA ROMERO JUAN DE LA	8,72	784,80	
7***1Y	ROSA ROMERO M.ANTONIA	1,66	0,00	No alcanza Superficie Mínima.
7***1R	ROSA ROMERO RAMONA	6,02	662,20	
4***3Q	ROSA SALAMANCA JORGE	68,48	7.532,80	
4***5C	ROSA SALAMANCA JUAN CARLOS	67,53	7.428,30	
3***0H	ROSADO CEBALLOS JUAN FCO.	4,74	426,60	
4***1N	ROSADO DEL HOYO FRANCISCO	31,22	3.434,20	
7***9M	ROSADO DIAZ ANTONIO	7,96	716,40	
0***5S	ROSADO DIAZ MANUEL	6,61	594,90	
4***6E	ROSADO GALLARDO MARIA LUISA	19,22	2.114,20	
3***9Z	ROSADO LAJA JOSE MANUEL	0,74	0,00	No alcanza Superficie Mínima.
0***9E	ROSADO LUCERO FRANCISCA	0,06	0,00	No alcanza Superficie Mínima.
3***6V	ROSADO MORENO JOSE LUIS	6,82	750,20	
3***5H	ROSADO ORTIZ ANTONIO	4,71	423,90	
0***9T	ROSADO PEREZ FRANCISCO	17,42	1.916,20	
3***1F	ROSADO PEREZ MANUEL	40,86	4.494,60	
0***0D	ROSADO POZAS ANGEL	0,02	0,00	No alcanza Superficie Mínima.
0***6A	ROSADO RODRIGUEZ CATALINA	17,17	1.545,30	
0***0E	ROSADO SALAS DIEGO	10,1	909,00	
7***7F	ROSADO SALAS JOSEFA	1,55	0,00	No alcanza Superficie Mínima.
4***8H	ROSADO VEGA ALVARO	51,28	5.640,80	
4***9X	ROSALES GRANERO IVAN	17,17	1.888,70	
4***5M	ROSARIO DIAZ MARGARITA	0,76	0,00	No alcanza Superficie Mínima.
7***2P	ROSARIO GORDILLO ANICETO	0	0,00	No alcanza Superficie Mínima.
7***2Z	ROSARIO MENDEZ FERNANDO	1,62	0,00	No alcanza Superficie Mínima.
0***3S	ROSARIO VIVARES MARIA EMILIA	2,1	0,00	No alcanza Superficie Mínima.
7***0W	ROSAS MARQUEZ JUAN	1,66	0,00	No alcanza Superficie Mínima.
5***2F	ROSAS RODRÍGUEZ JUÁN JOSÉ	0,85	0,00	No alcanza Superficie Mínima.
3***7D	ROYAN CAMPOS FRANCISCO JAVIER	49,58	5.453,80	
7***1Z	RUANO CACERES FERNANDO	0,01	0,00	No alcanza Superficie Mínima.
7***3R	RUANO MARTIN MARCOS	5,33	479,70	
7***1H	RUBIALES BOTE MARIA DEL CARMEN	2,4	0,00	No alcanza Superficie Mínima.
7***7B	RUBIALES PEREZ ALONSO	25,18	2.266,20	
4***5D	RUBIALES ROBLES BENITO	18,47	1.662,30	
0***1K	RUBIO BERNAL ANTONIA	0	0,00	No alcanza Superficie Mínima.
0***9N	RUBIO CABALLERO CARLOS	0,97	0,00	No alcanza Superficie Mínima.
8***5S	RUBIO CUMPLIDO ANTONIO	3,52	316,80	
1***6A	RUBIO FERNANDEZ ANGELA	0	0,00	No alcanza Superficie Mínima.
4***3S	RUBIO GARCIA MIGUEL	2,14	0,00	No alcanza Superficie Mínima.
3***6M	RUBIO PAVON JUAN	9,63	1.059,30	
8***8E	RUBIO PAVON LUIS	2,65	0,00	No alcanza Superficie Mínima.
2***6N	RUBIO PRIETO MARIA SOLEDAD	15,33	1.379,70	
7***0K	RUBIO RODRIGUEZ SANTIAGO	0	0,00	No alcanza Superficie Mínima.
0***1R	RUBIO RUBIO RAUL	0,19	0,00	No alcanza Superficie Mínima.
0***2N	RUBIO SANCHEZ JESUS	0	0,00	No alcanza Superficie Mínima.
1***7Y	RUBIO SANCHEZ JORGE M ^a	0	0,00	No alcanza Superficie Mínima.
7***6J	RUBIO VELARDO JOSE	0	0,00	No alcanza Superficie Mínima.
7***5X	RUBIO VIVAS MIGUEL	3,08	277,20	

Nota: para ampliar información de cada expediente individualizado consultar en la plataforma laboreo <https://laboreo.juntaex.es/>

Página 103 de 121

Csv:	FDJEXMXSKDMYPGXPSXZJHWNK84GL2	Fecha	25/06/2024 12:17:40
Firmado Por	JOSE MARIA GUERRERO PEREZ - J. Serv. Produccion Agricola Y Ganadera		
Url De Verificación	https://sede.gobex.es/SEDE/csv/codSeguroVerificacion.jsf	Página	105/123



NIF	BENEFICIARIO	Superficie Validada (ha)	Importe (€)	INCIDENCIAS
4***4K	RUEDA ESCOBAR RUBEN	0,67	0,00	No alcanza Superficie Mínima.
0***4T	RUEDA ESCRIBANO FELIX	0,42	0,00	No alcanza Superficie Mínima.
0***0L	RUEDA FRAGOSO JUAN FRANCISCO	0,17	0,00	No alcanza Superficie Mínima.
5***3E	RUEDA GOMEZ DIEGO	0	0,00	No alcanza Superficie Mínima.
0***1K	RUEDA MERCHAN JUAN ANTONIO	2,52	0,00	No alcanza Superficie Mínima.
5***9N	RUIZ ALCANTARA JOSE MIGUEL	0	0,00	No alcanza Superficie Mínima.
4***1E	RUIZ ARROJO ANGELICA	0	0,00	No alcanza Superficie Mínima.
0***9H	RUIZ BALLESTERO ANTONIA	3,4	306,00	
0***4C	RUIZ BOTE MANUEL	0,69	0,00	No alcanza Superficie Mínima.
7***2E	RUIZ CANO JOSE	4,4	396,00	
0***1X	RUIZ CAÑADA LUCIO	0	0,00	No alcanza Superficie Mínima.
3***3D	RUIZ CASTILLA JUAN Mª	12,17	1.338,70	
0***3P	RUIZ GARCIA CARMEN	20,03	1.802,70	
0***7P	RUIZ GARCIA FERNANDA LESMA	27,47	2.472,30	
7***7B	RUIZ GONZALEZ GUADALUPE	0,48	0,00	No alcanza Superficie Mínima.
0***0G	RUIZ HERNANDEZ JOSE ANGEL	0,44	0,00	No alcanza Superficie Mínima.
4***6M	RUIZ HERNANDEZ MIGUEL	30,45	3.349,50	
0***2R	RUIZ LABRADOR JOSE MANUEL	0	0,00	No alcanza Superficie Mínima.
7***5H	RUIZ LEON PERLA VICENTA	0	0,00	No alcanza Superficie Mínima.
0***2Q	RUIZ LOPEZ LUCAS	0	0,00	No alcanza Superficie Mínima.
0***2F	RUIZ PACHECO ANTONIO	0	0,00	No alcanza Superficie Mínima.
0***7Q	RUIZ PEREZ MIGUEL ANGEL	7,75	697,50	
B***76	RUIZ PEROMINGO INVERSIONES S.L.	49,38	4.444,20	
7***5G	RUIZ PLAZA ISABEL AGUSTINA	0	0,00	No alcanza Superficie Mínima.
5***0Y	RUIZ RODAS JOSE ALEJANDRO	0	0,00	No alcanza Superficie Mínima.
E***36	RUSTICA F&F TITULARIDAD COMPARTIDA DE EXPLOTACION AGRICOLA ESPJ	107,67	8.000,00	
0***5B	SAAVEDRA AMAYA MANUEL	12,35	1.111,50	
0***5M	SAAVEDRA CORRAL MIGUEL	0	0,00	No alcanza Superficie Mínima.
7***2F	SAAVEDRA DELGADO FERNANDO	0	0,00	No alcanza Superficie Mínima.
7***8Y	SAAVEDRA GONZALEZ MARIA TERESA	3,01	270,90	
7***5C	SAAVEDRA GONZALEZ SOLEDAD	2,82	0,00	No alcanza Superficie Mínima.
8***4D	SAAVEDRA LEDESMA FRANCISCO	17,81	1.959,10	
7***2L	SAAVEDRA MAGRO MARIA LUISA	0,51	0,00	No alcanza Superficie Mínima.
0***4H	SAAVEDRA MORIANO MANUELA	7,95	715,50	
8***3Q	SAAVEDRA NORIEGA ANGEL MANUEL	15,8	1.738,00	
8***2S	SAAVEDRA NORIEGA JUAN JOSE	17,75	1.952,50	
7***8T	SAAVEDRA PAYETA ANA	3	270,00	
0***9N	SABIDO LOPEZ ANTONIO J.	7,54	678,60	
0***8P	SABIDO MORENO FERNANDO	12,54	1.128,60	
4***5H	SABIDO RANGEL JOSE LUIS	8,84	795,60	
2***6Z	SABINO AMADO JUAN CARLOS	0,32	0,00	No alcanza Superficie Mínima.
0***6J	SAEZ GAJARDO MARIA AURELIA	6,02	541,80	
0***0R	SALAMANCA CORRAL JULIO	34,66	3.812,60	
4***7W	SALAMANCA GARCIA FRANCISCO JAVIER	44,89	4.937,90	
4***5T	SALAMANCA GARCIA ISMAEL	46,46	5.110,60	
0***3C	SALAMANCA GONZALEZ ANTONIO	90,48	8.000,00	
0***7M	SALAMANCA GRAGERA MANUEL	33,15	3.646,50	
3***6F	SALAMANCA HORMIGO JULIAN	24,7	2.717,00	
3***2P	SALAMANCA MAESSO VICTOR	11,71	1.053,90	
0***0P	SALAMANCA MORGADO EDUARDO	10,48	1.152,80	

Nota: para ampliar información de cada expediente individualizado consultar en la plataforma laboreo <https://laboreo.juntaex.es/>

Página 104 de 121

Csv:	FDJEXMXSKDMPYGPYSXZJHWNK84GL2	Fecha:	25/06/2024 12:17:40
Firmado Por	JOSE MARIA GUERRERO PEREZ - J. Serv. Produccion Agricola Y Ganadera		
Url De Verificación	https://sede.gobex.es/SEDE/csv/codSeguroVerificacion.jsf	Página	106/123



NIF	BENEFICIARIO	Superficie Validada (ha)	Importe (€)	INCIDENCIAS
8***7C	SALAMANCA MORGADO LUZ MARIA	1,71	0,00	No alcanza Superficie Mínima.
0***7P	SALAMANCA MORGADO PURIFICACIO	4,19	377,10	
0***6Q	SALAMANCA RAMA FRANCISCO	19,59	1.763,10	
0***2G	SALAMANCA TORRES ISABEL	7,33	806,30	
0***1H	SALAS GARCIA MANUELA	7,96	716,40	
0***1D	SALAS MACHUCA ANTONIA	1,65	0,00	No alcanza Superficie Mínima.
8***4S	SALGADO LLAMAZARES ANTONIO JESÚS	0,92	0,00	No alcanza Superficie Mínima.
4***8S	SALGUERO ARGUETA CANDIDO JAVIER	47,27	5.199,70	
3***7C	SALGUERO BARRERA ANA MARIA	2,89	0,00	No alcanza Superficie Mínima.
3***8K	SALGUERO BARRERA ANTONIO FERNANDO	4,43	398,70	
3***2Q	SALGUERO BARRERA JOSE ANTONIO	14,22	1.564,20	
0***3W	SALGUERO CADENA ANTONIA	0,44	0,00	No alcanza Superficie Mínima.
5***2Y	SALGUERO CORDERO JESUS VICENTE	0	0,00	No alcanza Superficie Mínima.
0***7R	SALGUERO FERNANDEZ JOAQUIN	2,2	0,00	No alcanza Superficie Mínima.
0***3T	SALGUERO FERNANDEZ MANUEL JOSE	0,83	0,00	No alcanza Superficie Mínima.
0***0A	SALGUERO GARCIA JUAN	0,53	0,00	No alcanza Superficie Mínima.
0***4Y	SALGUERO GUEDEJO FELICIANO	5,55	610,50	
0***7A	SALGUERO ISIDORO PEDRO	2,65	0,00	No alcanza Superficie Mínima.
8***4Z	SALGUERO JIMENEZ Mª JOSEFA	3,12	280,80	
0***9B	SALGUERO LEDESMA GUSTAVO	22,26	2.448,60	
4***2B	SALGUERO MACHIO MONTSERRAT	6,11	672,10	
7***6Z	SALGUERO MUÑOZ ANTONIO	0	0,00	No alcanza Superficie Mínima.
7***6K	SALGUERO PAVON AURELIANO	7,19	790,90	
0***5N	SALGUERO SANCHEZ CARMEN	1,94	0,00	No alcanza Superficie Mínima.
0***3S	SALGUERO SOLANO JUAN	1,33	0,00	No alcanza Superficie Mínima.
0***2P	SALGUERO VILLANUEVA JOSE MANUEL	4,6	506,00	
0***6D	SALOR CILLAN JUAN JOSE	0,73	0,00	No alcanza Superficie Mínima.
0***1F	SALPICO SANCHEZ ANTONIO	0	0,00	No alcanza Superficie Mínima.
0***4C	SALVADOR GARCIA MARIA	0,75	0,00	No alcanza Superficie Mínima.
3***9V	SANABRIA PORTERO JOSE MANUEL	23,23	2.555,30	
0***8C	SANABRIA SANABRIA CARMEN	0	0,00	No alcanza Superficie Mínima.
7***3W	SÁNCHEZ AGUDELO JOSÉ ANTONIO	0	0,00	No alcanza Superficie Mínima.
7***6F	SANCHEZ ALCOBENDAS EUGENIO	3,25	292,50	
0***5E	SANCHEZ ALONSO TEODORO	0	0,00	No alcanza Superficie Mínima.
0***7Z	SANCHEZ ALVAREZ BALBINO	3,46	311,40	
0***3R	SANCHEZ ALVAREZ JOSE	1,68	0,00	No alcanza Superficie Mínima.
3***4Q	SANCHEZ ALVAREZ LUIS ENRIQUE	16,87	1.855,70	
3***0L	SANCHEZ AREVALO JOSE ANTONIO	47,33	5.206,30	
3***1C	SANCHEZ AREVALO JUAN LUIS	48,3	5.313,00	
4***0V	SANCHEZ ARROYO CARLOS	17,93	1.972,30	
0***8K	SANCHEZ ARROYO JOSE ANTONIO	0,91	0,00	No alcanza Superficie Mínima.
7***7Y	SANCHEZ AUNION FRANCISCO	1,48	0,00	No alcanza Superficie Mínima.
7***5A	SANCHEZ BARRENA JOSE	5,95	535,50	
0***3Q	SANCHEZ BRAVO ANTONIO	7,44	669,60	
3***0L	SANCHEZ BUGARIN JUAN PEDRO	4,75	522,50	
0***0F	SANCHEZ CACERES GENEROSO	0	0,00	No alcanza Superficie Mínima.
7***0J	SANCHEZ CACERES JOSEFA	3,52	316,80	
3***8A	SANCHEZ CACERES MARIA MERCEDES	3,69	332,10	
7***1G	SANCHEZ CALDERON ANTONIO	1,48	0,00	No alcanza Superficie Mínima.
0***3M	SANCHEZ CALDERON MARIA	26,32	2.895,20	

Nota: para ampliar información de cada expediente individualizado consultar en la plataforma laboreo <https://laboreo.juntaex.es/>

Página 105 de 121

Csv:	FDJEXMXSKDMYPGXPSXZJHWNK84GL2	Fecha	25/06/2024 12:17:40
Firmado Por	JOSE MARIA GUERRERO PEREZ - J. Serv. Produccion Agricola Y Ganadera		
Url De Verificación	https://sede.gobex.es/SEDE/csv/codSeguroVerificacion.jsf	Página	107/123



NIF	BENEFICIARIO	Superficie Validada (ha)	Importe (€)	INCIDENCIAS
7***0C	SANCHEZ CALDERON PEDRO JOSE	4,07	366,30	Confirmar cuenta bancaria en trámite ARADO.
0***3R	SANCHEZ CAMACHO JOSE CARLOS	2,65	0,00	No alcanza Superficie Mínima.
3***5D	SANCHEZ CASTAÑON FERNANDO	5,86	527,40	
8***4G	SANCHEZ CHAVES ANTONIO FULGENCIO	4,63	416,70	
7***1Z	SANCHEZ CORBACHO FRANCISCO	2,32	0,00	No alcanza Superficie Mínima.
7***2E	SANCHEZ CORTIJO JOSE MANUEL	0,38	0,00	No alcanza Superficie Mínima.
8***4S	SANCHEZ CUELLAR MARCELO	17,91	1.611,90	
0***0A	SANCHEZ DOMINGUEZ ANDREA	0,05	0,00	No alcanza Superficie Mínima.
1***2N	SANCHEZ DOMINGUEZ FCO. GABRIEL	0	0,00	No alcanza Superficie Mínima.
7***5H	SANCHEZ DOMINGUEZ JOSÉ MARIA	0	0,00	No alcanza Superficie Mínima.
0***1F	SANCHEZ ECIJA JOSE	1,4	0,00	No alcanza Superficie Mínima.
0***1N	SANCHEZ ECIJA MIGUEL	11,51	1.266,10	
0***5B	SANCHEZ ESTEBAN FRANCISCO	28,19	2.537,10	
5***5V	SANCHEZ FERNANDEZ JOSE CARLOS	0	0,00	No alcanza Superficie Mínima.
7***2X	SANCHEZ FERNANDEZ JOSEFA	4,17	375,30	
3***1P	SANCHEZ FERNANDEZ MANUEL	38,28	4.210,80	
7***0Z	SANCHEZ FERNANDEZ MARIA REYES	9,74	876,60	
7***0F	SANCHEZ FLECHA INES MARIA	9,84	1.082,40	
0***5F	SANCHEZ FLECHA JOSE MARIA	10,04	1.104,40	
5***6H	SANCHEZ FLORES IGNACIO	5,19	467,10	
0***3Y	SANCHEZ FRANGANILLO CATALINA	5,47	492,30	
0***8L	SANCHEZ FRANGANILLO FRANCISCO	6,95	625,50	
7***9S	SANCHEZ FRANGANILLO MANUEL	5,11	459,90	Confirmar cuenta bancaria en trámite ARADO.
3***7C	SANCHEZ GALLARDO ANGEL	6,77	744,70	
3***6K	SANCHEZ GALLARDO FRANCISCO	18,28	2.010,80	
0***8D	SANCHEZ GALLARDO INES MARIA	0	0,00	No alcanza Superficie Mínima.
8***5M	SANCHEZ GALLARDO JUAN JOSE	12,94	1.423,40	
0***7A	SANCHEZ GALLEGO JUANA ELISA	0,84	0,00	No alcanza Superficie Mínima.
7***2N	SANCHEZ GARCIA MANUEL	21,72	2.389,20	
3***3E	SANCHEZ GARCIA MARIA JOSE	3,86	347,40	
8***6Q	SANCHEZ GARCIA SEBASTIAN FRANCISCO	0	0,00	No alcanza Superficie Mínima.
0***9X	SANCHEZ GARCIA SEBASTIANA	0	0,00	No alcanza Superficie Mínima.
4***6P	SANCHEZ GIL DAVID	0	0,00	No alcanza Superficie Mínima.
8***4B	SANCHEZ GIL SANTIAGO	2,32	0,00	No alcanza Superficie Mínima.
0***6N	SANCHEZ GOMEZ ANDRES	13,42	1.476,20	
7***5K	SANCHEZ GONZALEZ ALEJO	18,96	2.085,60	
7***5D	SANCHEZ GONZALEZ ANGEL	0,03	0,00	No alcanza Superficie Mínima.
7***8D	SANCHEZ GONZALEZ LUISA	29,69	2.672,10	
0***5Z	SANCHEZ GORDILLO JOSE ALBERTO	14,85	1.633,50	
0***4C	SANCHEZ GRAGERA ANTONIO	12,61	1.387,10	
0***6S	SANCHEZ GUERRERO CARMEN	3,08	277,20	
7***5B	SANCHEZ HERNANDEZ JULIAN	1,18	0,00	No alcanza Superficie Mínima.
3***8C	SANCHEZ HIERRO ALEJANDRO	11,14	1.225,40	
0***4K	SANCHEZ HIGUERO Mª DOLORES	1,11	0,00	No alcanza Superficie Mínima.
0***9L	SANCHEZ HORMIGO FRANCISCO	4,67	420,30	
7***4D	SANCHEZ IGLESIAS JOSE OLIVER	0	0,00	No alcanza Superficie Mínima.
7***4G	SANCHEZ JIMENEZ PAULINO	0	0,00	No alcanza Superficie Mínima.
4***5L	SANCHEZ LAJA JUAN MANUEL	34,93	3.842,30	
3***8P	SANCHEZ LEANDRO MARTIN	0	0,00	No alcanza Superficie Mínima.
0***2P	SANCHEZ LEON JOSEFA	0,78	0,00	No alcanza Superficie Mínima.

Nota: para ampliar información de cada expediente individualizado consultar en la plataforma laboreo <https://laboreo.juntaex.es/>

Página 106 de 121

Csv:	FDJEXMXSKDMPYGPYSXZJHWNK84GL2	Fecha	25/06/2024 12:17:40
Firmado Por	JOSE MARIA GUERRERO PEREZ - J. Serv. Produccion Agricola Y Ganadera		
Url De Verificación	https://sede.gobex.es/SEDE/csv/codSeguroVerificacion.jsf	Página	108/123



NIF	BENEFICIARIO	Superficie Validada (ha)	Importe (€)	INCIDENCIAS
0***0M	SANCHEZ LLANO CARMEN	2,37	0,00	No alcanza Superficie Mínima.
7***1J	SANCHEZ LLANOS MARIA DE LOS REYES	8,19	737,10	
0***3M	SANCHEZ LOPEZ ANTONIO	0	0,00	No alcanza Superficie Mínima.
8***7Y	SANCHEZ LOPEZ ANTONIO	0,94	0,00	No alcanza Superficie Mínima.
0***1H	SANCHEZ LOPEZ BERNARDO	8,48	932,80	
7***6J	SANCHEZ LOPEZ DIONISIA	0	0,00	No alcanza Superficie Mínima.
3***1J	SANCHEZ LOPEZ FERNANDO	8,46	761,40	
0***6P	SANCHEZ LOPEZ FRANCISCO	1,9	0,00	No alcanza Superficie Mínima.
0***3Y	SANCHEZ LOPEZ MODESTO	1,9	0,00	No alcanza Superficie Mínima.
4***3V	SANCHEZ LUCAS JENNIFFER	0	0,00	No alcanza Superficie Mínima.
0***5N	SANCHEZ MANZANARES JUANA	8,95	805,50	
0***4Q	SANCHEZ MARIÑA CECILIA	3,44	309,60	
0***4W	SANCHEZ MARIÑAS JOAQUIN	11,46	1.031,40	
3***3M	SANCHEZ MELENDEZ FRANCISCO	7,61	684,90	
0***6P	SANCHEZ MENDEZ SATURIA	0	0,00	No alcanza Superficie Mínima.
7***5H	SANCHEZ MONTERO ANTONIO	0,26	0,00	No alcanza Superficie Mínima.
3***9R	SANCHEZ MONTERO VICENTE	5,5	605,00	
7***3P	SANCHEZ MORA ALFONSO	0,71	0,00	No alcanza Superficie Mínima.
7***1Z	SANCHEZ MORAN CRUZ	3,42	307,80	
0***5A	SANCHEZ MORAN FRANCISCO	4,91	441,90	
0***7W	SANCHEZ MORCILLO GREGORIO	0,33	0,00	No alcanza Superficie Mínima.
0***2G	SANCHEZ MORCUENDE MANUEL	0,17	0,00	No alcanza Superficie Mínima.
3***1V	SANCHEZ MORENO ALFONSO	8,32	748,80	
7***7P	SÁNCHEZ MORENO ISMAEL	0	0,00	No alcanza Superficie Mínima.
0***2A	SANCHEZ MORILLO MATEO	3,48	313,20	
7***9B	SANCHEZ MORO PEDRO	31,74	3.491,40	
0***5A	SANCHEZ MURIEL ISABEL	0,81	0,00	No alcanza Superficie Mínima.
0***4A	SANCHEZ NOGALES JUAN	1,84	0,00	No alcanza Superficie Mínima.
7***7A	SANCHEZ OJEDA NARCISA	0,39	0,00	No alcanza Superficie Mínima.
0***8A	SANCHEZ ORTEGA LUISA	2,08	0,00	No alcanza Superficie Mínima.
5***3P	SANCHEZ ORTIZ DIEGO	5,95	535,50	
3***6W	SANCHEZ ORTIZ PEDRO	4,57	411,30	
5***4D	SANCHEZ ORTIZ RAFAEL	5,82	523,80	
7***3X	SANCHEZ PANIAGUA GALO	0,24	0,00	No alcanza Superficie Mínima.
0***0R	SANCHEZ PARRA MANUEL	0,38	0,00	No alcanza Superficie Mínima.
7***6L	SANCHEZ PARRA MARIA PIEDAD	1,55	0,00	No alcanza Superficie Mínima.
7***8T	SANCHEZ PARRALEJO FRANCISCO RAFAEL	0	0,00	No alcanza Superficie Mínima.
0***9S	SANCHEZ PARRAS ANTONIA	0,51	0,00	No alcanza Superficie Mínima.
7***0G	SANCHEZ PECERO MARIA LUISA	69,3	6.237,00	
0***9W	SANCHEZ PEREZ ANTONIO	13,01	1.170,90	
0***2Q	SANCHEZ PORRAS ANGEL	0	0,00	No alcanza Superficie Mínima.
0***8Z	SANCHEZ PORRO LUIS	47,32	5.205,20	
0***1K	SANCHEZ PORTILLO ANTONIA M ^a	5,16	464,40	
5***6E	SANCHEZ PRIETO ESTEFANIA	0,23	0,00	No alcanza Superficie Mínima.
0***3A	SANCHEZ RAMA JOSE	6,04	543,60	
2***4R	SANCHEZ RAMOS ANA MARIA	0,59	0,00	No alcanza Superficie Mínima.
3***2J	SÁNCHEZ RANGEL FRANCISCO	1,87	0,00	No alcanza Superficie Mínima.
0***5Z	SANCHEZ REY FRANCISCO	1,39	0,00	No alcanza Superficie Mínima.
5***2B	SANCHEZ RISCO PETRA	0	0,00	No alcanza Superficie Mínima.
3***5W	SANCHEZ ROBLES JOSE LUIS	0	0,00	No alcanza Superficie Mínima.

Nota: para ampliar información de cada expediente individualizado consultar en la plataforma laboreo <https://laboreo.juntaex.es/>

Página 107 de 121

Csv:	FDJEXMXSKDMYPGXPSXZJHWNK84GL2	Fecha	25/06/2024 12:17:40
Firmado Por	JOSE MARIA GUERRERO PEREZ - J. Serv. Produccion Agricola Y Ganadera		
Url De Verificación	https://sede.gobex.es/SEDE/csv/codSeguroVerificacion.jsf	Página	109/123



NIF	BENEFICIARIO	Superficie Validada (ha)	Importe (€)	INCIDENCIAS
0***7Y	SANCHEZ RODRIGUEZ ANTONIA	0	0,00	No alcanza Superficie Mínima.
3***0P	SANCHEZ RODRIGUEZ BASILIO URBANO	0	0,00	No alcanza Superficie Mínima.
0***2C	SANCHEZ RODRIGUEZ JOSE	2,19	0,00	No alcanza Superficie Mínima.
0***0H	SANCHEZ RODRIGUEZ JUAN FERNANDO	1,89	0,00	No alcanza Superficie Mínima.
0***2C	SANCHEZ ROSADO JUAN MANUEL	72,08	7.928,80	
8***3S	SANCHEZ SANCHEZ ALVARO MANUEL	15,29	1.681,90	
8***4Y	SANCHEZ SANCHEZ CLARA	2,87	0,00	No alcanza Superficie Mínima.
3***4K	SANCHEZ SANCHEZ FRANCISCO	1,16	0,00	No alcanza Superficie Mínima.
0***6M	SANCHEZ SANCHEZ GREGORIO	0	0,00	No alcanza Superficie Mínima.
0***9Q	SANCHEZ SANCHEZ JERONIMO	11,79	1.061,10	
0***3C	SANCHEZ SANCHEZ JOSE ANTONIO	0	0,00	No alcanza Superficie Mínima.
1***9E	SANCHEZ SANCHEZ JOSE MIGUEL	0	0,00	No alcanza Superficie Mínima.
0***0Q	SANCHEZ SANCHEZ JUAN JOSE	2,37	0,00	No alcanza Superficie Mínima.
7***5X	SANCHEZ SANCHEZ LUIS	1,84	0,00	No alcanza Superficie Mínima.
0***3D	SANCHEZ SANCHEZ MARIA	2,37	0,00	No alcanza Superficie Mínima.
7***6E	SANCHEZ SANCHEZ ULISES	0	0,00	No alcanza Superficie Mínima.
0***5R	SANCHEZ SANTOS FRANCISCA	0,79	0,00	No alcanza Superficie Mínima.
8***2L	SANCHEZ SAYAGO LUCIA	8,78	965,80	
0***0A	SANCHEZ SILVA CANDIDO	19,69	1.772,10	
7***0P	SANCHEZ SILVA FRANCISCA	22,71	2.043,90	
0***0M	SANCHEZ SILVA JOSEFA	5,67	510,30	
0***1J	SANCHEZ SILVA M ^a INMACULADA	7,77	699,30	
7***9F	SANCHEZ SILVA PAULA	0,66	0,00	No alcanza Superficie Mínima.
0***5T	SANCHEZ SIMON ANA	2,75	0,00	No alcanza Superficie Mínima.
0***4Y	SANCHEZ SIMON JUAN	5,5	495,00	
3***0W	SANCHEZ SUAREZ ANTONIO	13,77	1.514,70	
0***3Y	SANCHEZ SUAREZ ISABEL	17,96	1.975,60	
0***3T	SANCHEZ SUAREZ JOSE MARIA	60,25	6.627,50	
7***8H	SANCHEZ SUAREZ MARIA JOSEFA	15,44	1.389,60	
8***5V	SANCHEZ SUAREZ RODRIGO	62,43	6.867,30	
4***8F	SANCHEZ TORO PEDRO	30	3.300,00	
7***3L	SANCHEZ TRINIDAD FRANCISCO JESUS	3,74	411,40	
0***7C	SANCHEZ TRISTANCHO RAFAEL	2,75	0,00	No alcanza Superficie Mínima.
4***3L	SANCHEZ URSO JUAN ANTONIO	0	0,00	No alcanza Superficie Mínima.
3***2B	SANCHEZ VELEZ DOLORES	58,72	6.459,20	
3***3N	SANCHEZ VELEZ FERNANDA	6,04	664,40	
7***3T	SANCHEZ VELEZ ROMAN	33,4	3.674,00	
0***6S	SANCHEZ ZAMBRANO DIEGO	281,46	8.000,00	
8***7K	SANCHEZ ZAMBRANO FRANCISCO LORETO	23,02	2.532,20	
3***4A	SANCHEZ ZAMBRANO JUAN PEDRO	56,55	6.220,50	
3***9L	SANCHEZ ZAMBRANO MARIA CARMEN	14,22	1.279,80	
0***5Z	SANCHEZ ZAMBRANO ROSA	7,11	639,90	
5***8Y	SANCHEZ ZAZO ANTONIO CARLOS	0,3	0,00	No alcanza Superficie Mínima.
3***2L	SANCHEZ-BOTE MORAN MARIA PIEDAD	7,34	660,60	
0***1G	SANCHEZ-GRANDE MONTES JOSEFA	6,15	553,50	
7***3T	SANCHO GARCIA ANGEL LUIS	7,04	774,40	
7***1V	SANDE CLAROS MARIA VICTORIA DE	0,21	0,00	No alcanza Superficie Mínima.
0***5B	SANDE MARÍA INÉS SÁNCHEZ	0	0,00	No alcanza Superficie Mínima.
7***6W	SANDEZ GONZALEZ JOSE	2,24	0,00	No alcanza Superficie Mínima.
3***9Z	SANGUINO CHINARRO MARIA	0	0,00	No alcanza Superficie Mínima.

Nota: para ampliar información de cada expediente individualizado consultar en la plataforma laboreo <https://laboreo.juntaex.es/>

Página 108 de 121

Csv:	FDJEXMXSKDMPYGPYSXZJHWNK84GL2	Fecha	25/06/2024 12:17:40
Firmado Por	JOSE MARIA GUERRERO PEREZ - J. Serv. Produccion Agricola Y Ganadera		
Url De Verificación	https://sede.gobex.es/SEDE/csv/codSeguroVerificacion.jsf	Página	110/123



NIF	BENEFICIARIO	Superficie Validada (ha)	Importe (€)	INCIDENCIAS
7***0C	SANGUINO CHINARRO VALERIANO	1,3	0,00	No alcanza Superficie Mínima.
0***0T	SANGUINO GARCIA MANUEL	2,51	0,00	No alcanza Superficie Mínima.
7***9M	SANGUINO GARCIA PEDRO	5,34	587,40	
0***1V	SANGUINO MERCHAN ANTONIO	13,16	1.184,40	
0***0X	SANGUINO ROMERO JUANA MARIA	6,57	722,70	
0***1B	SANGUINO ROMERO M DEL CARMEN	4,42	486,20	
7***1X	SANGUINO TATO ENRIQUE JOSE	1,45	0,00	No alcanza Superficie Mínima.
0***1N	SANSON MENDEZ MANUEL	0,12	0,00	No alcanza Superficie Mínima.
7***8R	SANTANA DELGADO JOSE ANTONIO	1,99	0,00	No alcanza Superficie Mínima.
8***4T	SANTANA HERNANDEZ JOAQUIN	16,4	1.804,00	
7***4T	SANTIAGO ALBANDOR GREGORIO	0	0,00	No alcanza Superficie Mínima.
4***6R	SANTIAGO BECERRA JUAN MANUEL	58,97	6.486,70	
3***5P	SANTIAGO BECERRA Mª FRANCISCA	6,01	661,10	
3***3B	SANTIAGO CAMPOS RAQUEL	6,5	715,00	
0***5K	SANTIAGO CERVERA GONZALO	1,17	0,00	No alcanza Superficie Mínima.
8***7R	SANTIAGO CERVERA JUANA DOLORES	2,7	0,00	No alcanza Superficie Mínima.
7***2B	SANTIAGO CORTES ALFONSO	0,71	0,00	No alcanza Superficie Mínima.
0***0N	SANTIAGO CORTES PEDRO	48,19	5.300,90	
7***1R	SANTIAGO CORTES VICTORIANO	14,53	1.307,70	
8***7G	SANTIAGO CUÉLLAR CLAUDIO	15,74	1.731,40	
7***8T	SANTIAGO CUELLAR FELIPE	3,64	327,60	
4***9F	SANTIAGO DURAN MARIA DE LOS ANGELES	47,73	4.295,70	
3***7L	SANTIAGO DURAN MARIA SOLEDAD	47,76	5.253,60	
4***0P	SANTIAGO DURAN VICTOR	71,02	7.812,20	Confirmar cuenta bancaria en trámite ARADO.
7***4V	SANTIAGO FRANGANILLO FRANCISCO	1,14	0,00	No alcanza Superficie Mínima.
7***5H	SANTIAGO FRANGANILLO MANUEL	39,1	4.301,00	
4***1T	SANTIAGO GARCIA ALFONSO	44,25	4.867,50	
4***4K	SANTIAGO GARCIA ANTONIO JESUS	82,79	8.000,00	
4***2Q	SANTIAGO GARCIA Mª JOSE	27,8	3.058,00	
0***5M	SANTIAGO GARCIA Mª TERESA	0,85	0,00	No alcanza Superficie Mínima.
0***9Q	SANTIAGO GONZALEZ EUGENIO	1,93	0,00	No alcanza Superficie Mínima.
0***3S	SANTIAGO GRAGERA MARIA	1,33	0,00	No alcanza Superficie Mínima.
0***8R	SANTIAGO GUERRERO JUAN JOSE	7,79	701,10	
8***3G	SANTIAGO HIPOLITO ALFONSO	6,38	574,20	
8***2R	SANTIAGO LAVADO JUAN	6,31	694,10	
3***7A	SANTIAGO MORALES CATALINA	0	0,00	No alcanza Superficie Mínima.
4***3V	SANTIAGO MORALES INMACULADA	10,04	903,60	
8***6Y	SANTIAGO MUÑOZ FERMIN	3,72	334,80	
8***5Q	SANTIAGO PECERO CARMELO	5,09	458,10	
0***0R	SANTIAGO PECERO JOSE MARIA	2,43	0,00	No alcanza Superficie Mínima.
3***8F	SANTIAGO PECERO LUIS	4,04	444,40	
4***0Q	SANTIAGO PECERO MIGUEL ANGEL	55,69	6.125,90	
4***8E	SANTIAGO PECERO PEDRO	2,48	0,00	No alcanza Superficie Mínima.
0***6H	SANTIAGO PERIAÑEZ LORENZO	8,15	733,50	
0***3T	SANTIAGO ROJAS RAFAEL	1,66	0,00	No alcanza Superficie Mínima.
0***6Q	SANTIAGO ROMERO FRANCISCO	4,01	360,90	
0***7P	SANTIAGO SALAS RAFAEL	4,04	363,60	
0***7H	SANTIAGO SANCHEZ JOSE MARIA	8,62	948,20	Confirmar cuenta bancaria en trámite ARADO.
0***9B	SANTIAGO SANCHEZ JUAN ANTONIO	3,95	434,50	
4***0Y	SANTIAGO SANTIAGO JOSE LUIS	8,18	899,80	

Nota: para ampliar información de cada expediente individualizado consultar en la plataforma laboreo <https://laboreo.juntaex.es/>

Página 109 de 121

Csv:	FDJEXMXSKDMPYGPYSXZJHWNK84GL2	Fecha	25/06/2024 12:17:40
Firmado Por	JOSE MARIA GUERRERO PEREZ - J. Serv. Produccion Agricola Y Ganadera		
Url De Verificación	https://sede.gobex.es/SEDE/csv/codSeguroVerificacion.jsf	Página	111/123



NIF	BENEFICIARIO	Superficie Validada (ha)	Importe (€)	INCIDENCIAS
0***3F	SANTIAGO TRINIDAD CATALINA	2,77	0,00	No alcanza Superficie Mínima.
0***8Q	SANTIAGO TRINIDAD CEFERINO	9,77	1.074,70	
0***5J	SANTIAGO VAZQUEZ TERESA	4,51	405,90	
0***9Y	SANTIAGO VICENTE BALDOMERO	7,26	653,40	
7***3G	SANTIAGO VICENTE ROSARIO	6,19	557,10	
8***6F	SANTIAGO ZAMBRANO FERNANDO	4,15	373,50	
0***2E	SANTIAGO ZAMBRANO TEODORO	1,05	0,00	No alcanza Superficie Mínima.
0***1N	SANTOS ALVAREZ JOSE	3,29	296,10	
0***2S	SANTOS BECERRA ANTONIO	3,71	333,90	Confirmar cuenta bancaria en trámite ARADO.
0***0C	SANTOS BRAVO ASCENSION	18,73	2.060,30	
0***8M	SANTOS DONOSO MANUEL	6,31	567,90	
0***1R	SANTOS FARRONA INES MARIA	0,96	0,00	No alcanza Superficie Mínima.
0***7H	SANTOS LEON JOSE	68,79	7.566,90	
0***2Q	SANTOS LEON JUAN FRANCISCO	38,8	4.268,00	
0***2Z	SANTOS MORALES ANTONIO	3,02	271,80	
7***0M	SANTOS REGAÑA LUISA	1,84	0,00	No alcanza Superficie Mínima.
4***2R	SANTOS SANCHEZ DAVID	24,3	2.673,00	
4***5Q	SANTOS SANCHEZ JESUS MARIA	1,94	0,00	No alcanza Superficie Mínima.
7***1N	SANZ DIAZ JORGE ANTONIO	0	0,00	No alcanza Superficie Mínima.
0***8H	SANZ GOMEZ MARIA DE LOS ANGELES	0	0,00	No alcanza Superficie Mínima.
7***4P	SANZ MASA AMBROSIO	0,29	0,00	No alcanza Superficie Mínima.
5***4G	SANZ PARRALEJO FRANCISCO JAVIER	0,49	0,00	No alcanza Superficie Mínima.
0***8Y	SASTRE MAGRO MANUELA	0,29	0,00	No alcanza Superficie Mínima.
0***9Q	SASTRE TINOCO PILAR	0,25	0,00	No alcanza Superficie Mínima.
V***97	SAT AUROMA Nº 8534	0	0,00	No alcanza Superficie Mínima.
V***49	SAT DON RODRIGO	102,26	8.000,00	
V***55	SAT EL MIMBRERO	83,85	7.546,50	
V***97	SAT EXPLOTACION LA ROMERA Nº 5849	35,21	3.168,90	
V***17	SAT GALLARDO ORTIZ	26,98	2.428,20	
V***65	SAT GAYMO 8532	8,73	785,70	
V***02	SAT HERMANOS GALLARDO TALERO	35,08	3.157,20	
V***28	SAT LA FRANQUITA	61,47	5.532,30	
V***20	SAT LOS TORREJONES	0	0,00	No alcanza Superficie Mínima.
F***75	SAT N 4353 CAMPO VERDE	34,63	3.116,70	
V***92	SAT Nº 9773 VALDESILO	1,47	0,00	No alcanza Superficie Mínima.
7***8J	SAYABERA RODRIGUEZ CARMEN	0,45	0,00	No alcanza Superficie Mínima.
8***3T	SAYAGO CERVERA TEODORO	1,71	0,00	No alcanza Superficie Mínima.
7***7N	SAYAGO LOZANO MIGUEL	4,49	493,90	
3***8L	SAYAGO MUÑOZ LUIS	12,64	1.390,40	
0***9W	SCHLEGEL IGLESIAS PIEDAD	53,33	5.866,30	
F***65	SDAD. COOP. LTDA. NAVA REDONDA	127,27	8.000,00	
B***13	SEALQUIN, S.L.	16,41	1.476,90	
0***2N	SECO MONTAÑO SERGIO	32,16	3.537,60	
8***1N	SECO REY JOSE TOMAS	50,59	5.564,90	
0***5W	SEGURA GONZALEZ MANUEL	1,87	0,00	No alcanza Superficie Mínima.
3***9M	SELLES ESTEVEZ JOSE LUIS	4,27	384,30	
7***9A	SEPULVEDA ORTIZ MANUEL	4,16	374,40	
3***7T	SEQUEDA GONZALEZ JOSE ANTONIO	2,46	0,00	No alcanza Superficie Mínima.
0***4M	SEQUEDA MANCERA EMILIA	4,04	363,60	
7***1P	SEQUEDA RODRIGUEZ JUAN	1,72	0,00	No alcanza Superficie Mínima.

Nota: para ampliar información de cada expediente individualizado consultar en la plataforma laboreo <https://laboreo.juntaex.es/>

Página 110 de 121

Csv:	FDJEXMXSKDMPYGPYSXZJHWNK84GL2	Fecha	25/06/2024 12:17:40
Firmado Por	JOSE MARIA GUERRERO PEREZ - J. Serv. Produccion Agricola Y Ganadera		
Url De Verificación	https://sede.gobex.es/SEDE/csv/codSeguroVerificacion.jsf	Página	112/123



NIF	BENEFICIARIO	Superficie Validada (ha)	Importe (€)	INCIDENCIAS
0***2Q	SEQUEDA SANTIAGO JUAN MARIA	3,56	320,40	
0***2C	SERRANO CAPILLA VICENTE	0	0,00	No alcanza Superficie Mínima.
4***2J	SERRANO CINTAS JOSE MIGUEL	6,01	540,90	
0***3V	SERRANO CORDERO MANUEL	4,22	464,20	
0***9S	SERRANO ISIDRO ISABEL	0	0,00	No alcanza Superficie Mínima.
0***3W	SERRANO LOPEZ MANUEL	0,68	0,00	No alcanza Superficie Mínima.
7***3Q	SERRANO LOZANO JUAN MANUEL	0,42	0,00	No alcanza Superficie Mínima.
0***7Z	SERRANO MASA JULIAN	0	0,00	No alcanza Superficie Mínima.
7***4T	SERRANO MOLANO ISIDRO MANUEL	1,25	0,00	No alcanza Superficie Mínima.
7***0S	SERRANO RODRIGUEZ MARIA DEL PILAR	0,1	0,00	No alcanza Superficie Mínima.
7***0M	SERRANO VILLAREJO Mª CRUZ	0	0,00	No alcanza Superficie Mínima.
B***30	SETIN RURAL S.L.	0,2	0,00	No alcanza Superficie Mínima.
0***8Z	SIERRA GONZALEZ INES MARIA	2,53	0,00	No alcanza Superficie Mínima.
7***9H	SIERRA MUÑANA LUISA	0,57	0,00	No alcanza Superficie Mínima.
7***9L	SIERRA RODRIGUEZ ANTONIO JOSE	0,91	0,00	No alcanza Superficie Mínima.
7***1P	SIERRA SANCHEZ ANTONIO	0,15	0,00	No alcanza Superficie Mínima.
0***0E	SIERRO DOMINGUEZ PEDRO	0	0,00	No alcanza Superficie Mínima.
7***1G	SILOS MONTERO MARCOS	0,17	0,00	No alcanza Superficie Mínima.
0***3M	SILOS SANCHEZ JOSE	0,67	0,00	No alcanza Superficie Mínima.
0***8K	SILVA CARVAJAL ENRIQUE	12,58	1.383,80	
0***8J	SILVA GONZALEZ ANGEL	6,57	722,70	
0***8Z	SILVERO MACIAS JOSE MARIA	6,84	615,60	
0***3K	SILVERO MARTINEZ DAMIANA	0	0,00	No alcanza Superficie Mínima.
0***3K	SILVERO PARRA VICTORIANO	7,59	683,10	
7***7T	SIMÓN BLANCO JUAN	1,34	0,00	No alcanza Superficie Mínima.
0***2K	SIMON CORCHERO FILIBERTO	0,18	0,00	No alcanza Superficie Mínima.
0***3F	SIMON DE CACERES GONZALO	0,51	0,00	No alcanza Superficie Mínima.
E***15	SOBRINOS PIEDAD VILLENA CB	9,53	857,70	
V***04	SOCIEDAD AGRARIA DE TRANSFORMACION DIZAR	10,26	923,40	
0***2G	SOJO GRANJO JOSE LUIS	0,22	0,00	No alcanza Superficie Mínima.
7***9C	SOLANO GALLARDO MAXIMINO ANTONIO	0,02	0,00	No alcanza Superficie Mínima.
0***1D	SOLANO HERNANDEZ JOSEFA	12,05	1.325,50	
0***8C	SOLANO MACIAS ANTONIO	17,72	1.949,20	
0***4L	SOLANO MONTERREY CATALINA	5,83	524,70	
7***5T	SOLANO MORENO RAUL	13,12	1.180,80	
0***2G	SOLANO MUÑOZ CANDIDO	25,43	2.288,70	
0***3X	SOLANO MUÑOZ SANTIAGO	11,76	1.058,40	
0***2Q	SOLANO ORTIZ CANDIDO	45,58	5.013,80	
3***6F	SOLANS LOPEZ JOSEFA	6,43	578,70	
7***5N	SOLER DIAZ-CACHO MARIA	3,32	298,80	
2***9S	SOLIS CARRASCO MARIA JESUS	3,18	286,20	
0***5Z	SOLIS CONDE JUAN LUIS	1,65	0,00	No alcanza Superficie Mínima.
0***6R	SOLIS CUESTA GUADALUPE	13,72	1.234,80	
0***6N	SOLIS CUESTA JUAN LUIS	6,8	612,00	
0***8Q	SOLIS DOMINGUEZ FELIX	0	0,00	No alcanza Superficie Mínima.
0***0Q	SOLIS DONAIRE EUSEBIO	7,55	830,50	
7***0L	SOLIS GIRALDO Mª TERESA	6,95	625,50	
4***6J	SOLIS GIRALDO MARIA CRUZ	4,08	367,20	
0***7N	SOLÍS GIRALDO MIGUEL ANGEL	8,74	786,60	
0***5E	SOLIS LAVADO JUAN	14,27	1.284,30	

Nota: para ampliar información de cada expediente individualizado consultar en la plataforma laboreo <https://laboreo.juntaex.es/>

Página 111 de 121

Csv:	FDJEXMXSKDMPYGPYSXZJHWNK84GL2	Fecha	25/06/2024 12:17:40
Firmado Por	JOSE MARIA GUERRERO PEREZ - J. Serv. Produccion Agricola Y Ganadera		
Url De Verificación	https://sede.gobex.es/SEDE/csv/codSeguroVerificacion.jsf	Página	113/123



NIF	BENEFICIARIO	Superficie Validada (ha)	Importe (€)	INCIDENCIAS
7***9V	SOLIS LAVADO PEDRO	0,41	0,00	No alcanza Superficie Mínima.
7***1K	SOLIS MEDINA SEBASTIAN	0,76	0,00	No alcanza Superficie Mínima.
0***1Z	SOLIS OVANDO FERNANDA	24,8	2.232,00	
0***4N	SOLIS OVANDO MARIA DOLORES	85,71	7.713,90	
0***8X	SOLIS SOLIS PEDRO	2,88	0,00	No alcanza Superficie Mínima.
0***0L	SOLTERO CABAÑAS JUAN FRANCISCO	12,3	1.353,00	
2***1G	SORIA FUSTES JOSE	0,07	0,00	No alcanza Superficie Mínima.
0***7T	SOSA VIGARIO ANTONIO	11,72	1.289,20	
3***9E	SOTO CASTRO MARIA PURIFICACION	2,72	0,00	No alcanza Superficie Mínima.
5***1Q	SOTO DE LA CRUZ JOSE	0	0,00	No alcanza Superficie Mínima.
0***2F	SOTO GUTIERREZ ANTONIO	2,14	0,00	No alcanza Superficie Mínima.
0***6E	SOTO MAYORAL ALFONSO	0	0,00	No alcanza Superficie Mínima.
0***7V	SOTO NOGALES MANUEL	1,75	0,00	No alcanza Superficie Mínima.
0***3L	SOTO ROSADO ANTONIO	8,22	904,20	
8***9M	SUAREZ BARROSO ANGELA	10,41	1.145,10	
3***4Q	SUAREZ BLANCO ALFONSA	1,52	0,00	No alcanza Superficie Mínima.
0***1L	SUAREZ BLANCO JESUS	6,4	576,00	
7***0Z	SUAREZ BORREGUERO DOMINGO	3,78	415,80	
8***4J	SUAREZ CORRALES MANUEL	9,01	991,10	
0***0J	SUAREZ CORRALIZA MANUEL	0	0,00	No alcanza Superficie Mínima.
8***3Q	SUAREZ CRUZ MICAELA	5,01	450,90	
8***8L	SUAREZ FERNANDEZ ANGELA	7,92	712,80	
7***3F	SUAREZ GARCIA JUAN	1,48	0,00	No alcanza Superficie Mínima.
7***5X	SUAREZ GONZALEZ CARLOS	0	0,00	No alcanza Superficie Mínima.
0***7Y	SUAREZ GONZALEZ JUAN	54,04	5.944,40	
3***2E	SUAREZ GUERRERO FELISA	3,88	349,20	
0***7J	SUAREZ LORENZO ANTONIO LUIS	21,08	2.318,80	
0***3Z	SUAREZ LORENZO JUAN	23,67	2.603,70	
0***9G	SUAREZ LUNA MANUELA	7,15	643,50	
8***8X	SUAREZ LUNA MARIA DE LOS ANGELES	1,52	0,00	No alcanza Superficie Mínima.
8***2Q	SUAREZ MAGRO MARIA DEL CARMEN	54,52	5.997,20	
7***8A	SUAREZ MARTINEZ CARMEN	2,51	0,00	No alcanza Superficie Mínima.
0***4X	SUAREZ MERINO JOSE ANTONIO	17,01	1.871,10	
8***3L	SUAREZ MONTAÑO Mº ESTRELLA	2,43	0,00	No alcanza Superficie Mínima.
4***0N	SUAREZ PEREZ JUAN DIEGO	19,74	2.171,40	
4***0Z	SUAREZ SUAREZ SAUL	8,1	891,00	
0***3G	SUAREZ VALERO DIEGO	3,78	340,20	
7***0Q	SUERO CALVO ALFONSO	0	0,00	No alcanza Superficie Mínima.
8***9T	SUERO CANSADO JESUS MARIA	33,97	3.057,30	
J***24	TALANTOSAS SC	23,7	2.133,00	
2***5K	TALAVERA PORTILLO JUAN JOSE	1,21	0,00	No alcanza Superficie Mínima.
7***5D	TAPIA DELGADO JUSTA	0	0,00	No alcanza Superficie Mínima.
7***3Z	TARRAGA ORTIZ JOSE ANTONIO	7,58	682,20	
8***2A	TARRINO GONZALEZ JESUS	11,6	1.044,00	
8***1W	TARRIÑO GONZALEZ VICENTE	5,34	480,60	
7***1Q	TAVERO JIMENEZ ROSARIO	15,32	1.378,80	
8***9Y	TAVERO LEAL MANUEL	0,72	0,00	No alcanza Superficie Mínima.
4***5F	TAVERO MONTAÑO JUAN ENRIQUE	6,53	718,30	
0***3N	TAVERO SAAVEDRA VICENTE	21,47	1.932,30	
8***1W	TAVERO SEQUEDA ANGEL LUIS	2,48	0,00	No alcanza Superficie Mínima.

Nota: para ampliar información de cada expediente individualizado consultar en la plataforma laboreo <https://laboreo.juntaex.es/>

Página 112 de 121

Csv:	FDJEXMXSKDMYPGXPSXZJHWNK84GL2	Fecha	25/06/2024 12:17:40
Firmado Por	JOSE MARIA GUERRERO PEREZ - J. Serv. Produccion Agricola Y Ganadera		
Url De Verificación	https://sede.gobex.es/SEDE/csv/codSeguroVerificacion.jsf	Página	114/123



NIF	BENEFICIARIO	Superficie Validada (ha)	Importe (€)	INCIDENCIAS
8***1S	TAVERO SEQUEDA JOSE JUAN	1,95	0,00	No alcanza Superficie Mínima.
4***0H	TEJADA BAEZ ANGEL	27,05	2.975,50	
0***5H	TEJADA BECERRA FRANCISCA	8,69	782,10	
0***4R	TEJADA CARVAJAL JUAN JOSE	16,31	1.794,10	
0***5X	TEJADA LEAL CARMEN	2,8	0,00	No alcanza Superficie Mínima.
0***8Y	TEJADA LEAL REMIGIO	2,46	0,00	No alcanza Superficie Mínima.
7***9X	TEJADA NUÑEZ M.JOSE	0	0,00	No alcanza Superficie Mínima.
5***1D	TEJADA OLAYA MIGUEL ANGEL	0	0,00	No alcanza Superficie Mínima.
0***3A	TEJERO GUTIERREZ VICTORIANO	0	0,00	No alcanza Superficie Mínima.
5***9W	TENA BENITEZ VICTOR MANUEL	2,2	0,00	No alcanza Superficie Mínima.
4***3X	TENA CORRALES JOSE JUSTO	6,78	745,80	
0***5K	TENA DAVILA FIDELA	0,47	0,00	No alcanza Superficie Mínima.
7***7L	TENA DAVILA MANUELA	3,91	351,90	
7***1J	TERRON HOLGADO CAROLINA	20,29	2.231,90	
0***4D	TESTAL GALLARDO MARIA	40,27	4.429,70	
7***1T	TIERNO IGLESIAS SUSANA	0	0,00	No alcanza Superficie Mínima.
0***8W	TIMON LOPEZ MARIA ROSA	0	0,00	No alcanza Superficie Mínima.
0***1S	TIMON TIRADO ANGEL	0	0,00	No alcanza Superficie Mínima.
3***8N	TINOCO AMADOR EDUARDO	12,04	1.324,40	
0***0Q	TINOCO CARO MARIA	7,73	695,70	
7***4V	TINOCO GONZALEZ ISABEL	9,7	873,00	
0***9M	TINOCO SANCHEZ JOSE	1,56	0,00	No alcanza Superficie Mínima.
8***2W	TINOCO ZAPATA Mª DOLORES	1,96	0,00	No alcanza Superficie Mínima.
F***33	TIZNAMBIA SDAD COOP ESPECIAL	11,74	1.056,60	
5***9W	TOLEDO SERRANO PEDRO	1,08	0,00	No alcanza Superficie Mínima.
0***7N	TOLOSA MORAN FERNANDA	1,31	0,00	No alcanza Superficie Mínima.
0***0B	TOLOSA MORAN PEDRO	20,26	2.228,60	
3***9M	TOLOSA PRIETO PEDRO	50,7	5.577,00	
0***1A	TOLOSA PRIETO SANTIAGO	5,1	561,00	
7***7W	TOLOSA REBOLLO SANTIAGO	3,27	294,30	
4***2B	TOLOSA VILLENA FRANCISCO JAVIER	22,48	2.472,80	
4***3N	TOLOSA VILLENA PEDRO	5,87	645,70	
0***9G	TOME CERRUDO TOMAS	0,25	0,00	No alcanza Superficie Mínima.
8***8L	TORIBIO FRANCO CESAR	1,95	0,00	No alcanza Superficie Mínima.
0***3T	TORIBIO LEON ELOISA	0,47	0,00	No alcanza Superficie Mínima.
0***0F	TORIBIO LEON MARIA TERESA	0,46	0,00	No alcanza Superficie Mínima.
0***8S	TORIBIO SANCHEZ MARIA JESUS	1,13	0,00	No alcanza Superficie Mínima.
3***4N	TORIBIO SANCHEZ SEBASTIAN	2,04	0,00	No alcanza Superficie Mínima.
0***9T	TORIBIO SANCHEZ TOMAS	4,05	364,50	
8***0S	TORO BAEZ FRANCISCO ANGEL	16,26	1.788,60	
0***9S	TORO BARROSO EMILIO	1,83	0,00	No alcanza Superficie Mínima.
E***12	TORO CABALLERO S.C.	12,13	1.091,70	
4***3E	TORO CALDERON EMILIO	26,3	2.893,00	
7***3Y	TORO CEBALLOS JUAN ANTON	0,82	0,00	No alcanza Superficie Mínima.
0***2H	TORO CHAVERO FRANCISCA	9,73	875,70	
7***6K	TORO DOMINGUEZ JUAN MIGUEL	0	0,00	No alcanza Superficie Mínima.
7***8Y	TORO FLORES VISITACION	9,54	858,60	
3***3X	TORO GONZALEZ FRANCISCO	23,78	2.615,80	
0***6R	TORO MONTAÑO JESUS	4,3	387,00	
7***8Q	TORO OTERO ANTONIA	0,18	0,00	No alcanza Superficie Mínima.

Nota: para ampliar información de cada expediente individualizado consultar en la plataforma laboreo <https://laboreo.juntaex.es/>

Página 113 de 121

Csv:	FDJEXMXSKDMPYGPYSXZJHWNK84GL2	Fecha	25/06/2024 12:17:40
Firmado Por	JOSE MARIA GUERRERO PEREZ - J. Serv. Produccion Agricola Y Ganadera		
Url De Verificación	https://sede.gobex.es/SEDE/csv/codSeguroVerificacion.jsf	Página	115/123



NIF	BENEFICIARIO	Superficie Validada (ha)	Importe (€)	INCIDENCIAS
7***9G	TORO OTERO MANUELA	0	0,00	No alcanza Superficie Mínima.
7***9L	TORO PINILLA ANTONIO	4,29	386,10	
3***8P	TORO ROSA MARIA	12,08	1.087,20	
3***4V	TORO ROSA MARIA CONCEPCION	3,85	346,50	
7***2L	TORO SAMPELAYO JESUS	17,19	1.890,90	
0***3X	TORO SAMPELAYO MANUELA	11,15	1.003,50	
0***7C	TORO SANCHEZ JOSE	27,6	3.036,00	
8***2M	TORO SUAREZ ANDRES	34,44	3.788,40	
3***9Y	TORO TREJO CLARA	7,5	675,00	
4***6B	TORO TREJO MATILDE	4,6	414,00	
3***3Y	TORO TREJO PEDRO JOSE	4,92	442,80	
7***0K	TORRADO BARREALES MARIA	3,5	315,00	
4***6H	TORRADO BUENAVIDA DANIEL	13,93	1.253,70	
4***6N	TORRADO DE LA CRUZ ABDON	6,2	682,00	
7***6P	TORRADO FLORES LIBORIA	8,91	801,90	
7***8G	TORRADO MORICHE VICENTE	8,02	721,80	
7***4D	TORRECILLA MARTIN PURIFICACIO	0,09	0,00	No alcanza Superficie Mínima.
0***1T	TORREMOCHA GALAN EMILIA	0,13	0,00	No alcanza Superficie Mínima.
0***0C	TORRES APARICIO DOLORES	0,44	0,00	No alcanza Superficie Mínima.
0***8X	TORRES APARICIO MANUEL	6,59	593,10	
0***0K	TORRES APARICIO MARIA ISABEL	1,07	0,00	No alcanza Superficie Mínima.
0***1S	TORRES APARICIO RAFAEL ANGEL	0,42	0,00	No alcanza Superficie Mínima.
0***8N	TORRES BARROSO ANTONIO	1,95	0,00	No alcanza Superficie Mínima.
7***2B	TORRES CANO JOSE LUIS	5,93	652,30	
0***1Y	TORRES CANO LORENZO	1,9	0,00	No alcanza Superficie Mínima.
8***1F	TORRES FERNANDEZ MANUEL	1,67	0,00	No alcanza Superficie Mínima.
0***0H	TORRES FLORES ANTONIO	3,63	326,70	
4***5N	TORRES GALINDO JUAN EDUARDO	27,92	3.071,20	
0***8D	TORRES GONZALEZ JUAN JOSE	13,68	1.504,80	
7***4A	TORRES GUERRA HILARIO	17,89	1.967,90	
4***6J	TORRES MACARRO JOSE MANUEL	2,94	0,00	No alcanza Superficie Mínima.
0***1M	TORRES MARCOS ROGELIO	0,19	0,00	No alcanza Superficie Mínima.
0***9D	TORRES MARCOS SEGUNDO	0,13	0,00	No alcanza Superficie Mínima.
0***4A	TORRES MATA MARIA JOSE	7,54	678,60	
7***5A	TORRES MORIENTES FRANCISCO JAVIER	0,34	0,00	No alcanza Superficie Mínima.
7***8F	TORRES MUÑOZ PEDRO	3,65	401,50	
7***7T	TORRES PARDO CONSUELO	7,51	675,90	
7***9G	TORRES PARDO MANUELA	10,18	1.119,80	
7***2D	TORRES RAMOS ANA MARIA	5,02	451,80	
0***6N	TORRES RODRIGUEZ NOELIA	28	2.520,00	
8***7J	TORRES SERRANO LETICIA	6,96	626,40	
7***6Q	TORRES TORRES DIEGO	5,66	509,40	
0***3J	TORRICO ARROYO ISABEL MART	3,23	290,70	
0***3C	TORTONDA ACEDO DIEGO	27,82	2.503,80	
7***3S	TORTONDA ACEDO MARIA	4,1	369,00	
0***2L	TORTONDA ACEDO ROSALIA	22,96	2.066,40	
0***8J	TORTONDA CARRILLO ANA MARIA	0	0,00	No alcanza Superficie Mínima.
0***7J	TORTONDA CARRILLO BERNARDO	14,47	1.302,30	
0***1D	TORTONDA CARRILLO PEDRO	7,75	697,50	
3***8X	TORTONDA FLORES JESUS	64,96	7.145,60	

Nota: para ampliar información de cada expediente individualizado consultar en la plataforma laboreo <https://laboreo.juntaex.es/>

Página 114 de 121

Csv:	FDJEXMXSKDMPYGPYSXZJHWNK84GL2	Fecha	25/06/2024 12:17:40
Firmado Por	JOSE MARIA GUERRERO PEREZ - J. Serv. Produccion Agricola Y Ganadera		
Url De Verificación	https://sede.gobex.es/SEDE/csv/codSeguroVerificacion.jsf	Página	116/123



NIF	BENEFICIARIO	Superficie Validada (ha)	Importe (€)	INCIDENCIAS
3***8X	TORTONDA GONZALEZ ANGEL	13,67	1.503,70	
3***9E	TORTONDA GONZALEZ EMILIO	15,57	1.712,70	
7***5F	TORTONDA GORDILLO PEDRO ANGEL	56,75	6.242,50	
3***8W	TORTONDA GORDILLO TERESA	6,75	607,50	
3***3R	TORTONDA MAYO JESUS FERNANDO	47,64	5.240,40	
3***4Y	TORTONDA RAMA CARMEN	6	540,00	
4***3S	TORTONDA RAMA MARIA PIEDAD	2,63	0,00	No alcanza Superficie Mínima.
0***4V	TORTONDA TORRES ANA	6,57	722,70	
7***9Z	TOTORICA ECHEBARRIA NEKANE	0	0,00	No alcanza Superficie Mínima.
7***9V	TRASMONTE PEREZ ANGEL	11,62	1.045,80	
0***1J	TRASMONTE PEREZ ASCENSIÓN	0	0,00	No alcanza Superficie Mínima.
0***5H	TRAVES MURILLO M ^o LUISA	10,37	933,30	
0***7R	TREJO DE LA BASTIDA ISMAEL	2,41	0,00	No alcanza Superficie Mínima.
0***6W	TREJO DIAZ LAUREANO	2,64	0,00	No alcanza Superficie Mínima.
0***4W	TREJO GOMEZ MARIA DE GRACIA	2,33	0,00	No alcanza Superficie Mínima.
0***9Z	TREJO GOMEZ RAFAEL MANUEL	2,35	0,00	No alcanza Superficie Mínima.
4***6T	TREJO HERMOSO DOMINGO JESUS	98,21	8.000,00	
0***8C	TREJO MARTINEZ RAFAELA	1,86	0,00	No alcanza Superficie Mínima.
0***3X	TREJO MORENO JESUS	0,04	0,00	No alcanza Superficie Mínima.
7***5W	TREJO NOGALES ANTONIO	0,67	0,00	No alcanza Superficie Mínima.
3***5N	TREJO PULIDO JULIAN	2,54	0,00	No alcanza Superficie Mínima.
0***5E	TREJO SALAMANCA LUIS	7,26	653,40	
0***5P	TREJO SALAMANCA MARIA CARMEN	6,5	585,00	
5***1L	TRENADO MURILLO ANTONIO JOSE	0	0,00	No alcanza Superficie Mínima.
3***9Z	TRIGO CORBACHO MARIA CARMEN	13,59	1.494,90	
0***9R	TRIGO DE LA CRUZ JOAQUINA	0,51	0,00	No alcanza Superficie Mínima.
8***2J	TRIGO GARCIA ANTONIO	0	0,00	No alcanza Superficie Mínima.
4***3M	TRIGO PARDO M ^a MAGDALENA	3,84	345,60	
4***2H	TRINIDAD DE LA ROSA FRANCISCO	7,23	650,70	
0***2X	TRINIDAD FLORES MARTIN	1,54	0,00	No alcanza Superficie Mínima.
0***7R	TRINIDAD GALÁN CASIMIRO	3,17	285,30	
7***5Z	TRINIDAD GALÁN FERNANDO	2,26	0,00	No alcanza Superficie Mínima.
4***9C	TRINIDAD GARCIA DIEGO TOMAS	8,13	894,30	
0***2S	TRINIDAD JIMENEZ EMILIA ASCENSION	0,16	0,00	No alcanza Superficie Mínima.
4***2Q	TRINIDAD LORENZO ANGELA	2,96	0,00	No alcanza Superficie Mínima.
0***0R	TRINIDAD LORENZO ANTONIO	6,21	558,90	
3***4B	TRINIDAD LORENZO FRANCISCO	2,94	0,00	No alcanza Superficie Mínima.
0***1G	TRINIDAD MARIÑA MARIA MANUELA	3,39	305,10	
0***7W	TRINIDAD MARTIN MERCEDES	0,69	0,00	No alcanza Superficie Mínima.
3***9Q	TRINIDAD NIEVES ANGELA	3,33	299,70	
0***1L	TRINIDAD NIEVES JOSEFA	5,98	538,20	
4***3V	TRINIDAD NIEVES MARIA TERESA	4,12	370,80	
0***9Z	TRINIDAD NIEVES SATURNINO	3,14	282,60	
0***8G	TRINIDAD PAREDES ANTONIO	13,74	1.236,60	
4***5W	TRINIDAD PEÑATO FRANCISCO	9,49	854,10	
0***2X	TRINIDAD TRINIDAD MANUEL	3,24	291,60	
0***0D	TRINTANCHO ALVAREZ RITA	7,77	699,30	
8***1L	TRIVIÑO PEREIRA MARIA INMACULADA	0	0,00	No alcanza Superficie Mínima.
0***2A	TROYA GARCIA MANUEL	3,54	318,60	
0***4L	TRUJILLO ALONSO EMILIO	0	0,00	No alcanza Superficie Mínima.

Nota: para ampliar información de cada expediente individualizado consultar en la plataforma laboreo <https://laboreo.juntaex.es/>

Página 115 de 121

Csv:	FDJEXMXSKDMYPGXYPYSXZJHWNK84GL2	Fecha	25/06/2024 12:17:40
Firmado Por	JOSE MARIA GUERRERO PEREZ - J. Serv. Produccion Agricola Y Ganadera		
Url De Verificación	https://sede.gobex.es/SEDE/csv/codSeguroVerificacion.jsf	Página	117/123



NIF	BENEFICIARIO	Superficie Validada (ha)	Importe (€)	INCIDENCIAS
0***4A	URBANO LADERO JUSTO	0,37	0,00	No alcanza Superficie Mínima.
7***8M	URBANO MARTIN DELFINA	0	0,00	No alcanza Superficie Mínima.
7***2M	URBINA GUIJARRO MANUEL	0	0,00	No alcanza Superficie Mínima.
7***2Z	UTRERO FERNANDEZ EMILIO	0	0,00	No alcanza Superficie Mínima.
4***5P	UTRERO SANCHEZ CELESTINO	0,23	0,00	No alcanza Superficie Mínima.
7***3H	UTRERO SANCHEZ PANIAGUA JACINTO	0	0,00	No alcanza Superficie Mínima.
8***6C	VACAS BENAVENTE JUAN JOSE	7,66	842,60	
0***6Z	VACAS BENAVENTE Mª CARMEN	2,65	0,00	No alcanza Superficie Mínima.
3***6D	VACAS CASIMIRO DIEGO	10,28	1.130,80	
0***6H	VACAS CASIMIRO FERNANDO MIGUEL	34,11	3.752,10	
0***5V	VACAS CASIMIRO GONZALO	12,9	1.419,00	
0***7W	VACAS LOPEZ ANTONIO	5,57	501,30	
0***0A	VACAS RAMOS ANTONIO	2,01	0,00	No alcanza Superficie Mínima.
4***2Q	VACAS RAMOS PEDRO	14,91	1.640,10	
8***9H	VACAS ZAMBRANO JOSE MANUEL	0,97	0,00	No alcanza Superficie Mínima.
8***9Q	VACAS ZAMBRANO OSCAR	0,62	0,00	No alcanza Superficie Mínima.
4***7P	VACAS ZAMBRANO VICTOR ALEJANDRO	34,52	3.797,20	
0***8R	VADILLO GARCIA LEONOR	0,74	0,00	No alcanza Superficie Mínima.
0***8K	VAL MERINO SONSOLES DEL	0,75	0,00	No alcanza Superficie Mínima.
B***90	VALDEFLORIDA SL	86,83	7.814,70	
V***22	VALDEMADERO SAT	16,52	1.486,80	
0***0K	VALDEON MACHUCA JOSE	1,1	0,00	No alcanza Superficie Mínima.
0***3B	VALDEON MACHUCA RAUL	5,1	459,00	
3***2M	VALDES BARROSO Mª FERNANDA	30,78	3.385,80	
0***7S	VALENZUELA BARROSO JOSE ZACARIAS	19,83	2.181,30	
0***2E	VALENZUELA BARROSO MANUEL	4,56	410,40	
0***0Y	VALENZUELA BARROSO MARIA DOLORES	13,94	1.254,60	
7***6N	VALENZUELA CASTRO FRANCISCA	5,63	506,70	
0***9G	VALENZUELA CASTRO RAMON	9,24	831,60	
0***7Z	VALENZUELA DOMINGUEZ MARIA	20,45	1.840,50	
0***3M	VALENZUELA DOMINGUEZ RAFAEL	6,55	589,50	
0***5Z	VALIENTE FLORES ANTONIA	6,19	557,10	
7***8C	VALIENTE ROSCO PETRA	4,37	393,30	
7***4W	VALSERA DONOSO JULIANA	0	0,00	No alcanza Superficie Mínima.
7***6E	VALSERA FLORES MARIANO	0	0,00	No alcanza Superficie Mínima.
4***9H	VALVERDE FERNANDEZ MARIA DOLORES	3,44	378,40	
0***0Q	VALVERDE MENDOZA JOSE Mª	7,28	655,20	
7***5C	VALVERDE PEREZ ANGEL	3,5	385,00	
0***4X	VAQUERIZO CRUZ JUAN FLORENTINO	2,07	0,00	No alcanza Superficie Mínima.
0***4Z	VAQUERIZO MOLINA PEDRO	0,71	0,00	No alcanza Superficie Mínima.
3***2G	VAQUERIZO MORENO JOSE ANTONIO	0,64	0,00	No alcanza Superficie Mínima.
0***9L	VAQUERIZO SANCHEZ JUAN JOSE	17,43	1.917,30	
0***9X	VAQUERO GARCIA BARTOLOME	2,25	0,00	No alcanza Superficie Mínima.
3***2M	VAQUERO GARCIA MARIA TERESA	3,58	322,20	
0***5N	VAQUERO GONZALEZ SOLEDAD	10,39	1.142,90	
7***0E	VAQUERO MELENDEZ NATIVIDAD	2,96	0,00	No alcanza Superficie Mínima.
0***3Y	VAQUERO ORTIZ TOMAS	7,95	715,50	
0***7P	VAQUERO RODRIGUEZ ANA VICTORIA	3,51	386,10	
7***3F	VAQUERO RODRIGUEZ BLAS	24,05	2.645,50	
0***8P	VAQUERO RODRIGUEZ FRANCISCO	6,33	569,70	

Nota: para ampliar información de cada expediente individualizado consultar en la plataforma laboreo <https://laboreo.juntaex.es/>

Página 116 de 121

Csv:	FDJEXMXSKDMPYGPYSXZJHWNK84GL2	Fecha	25/06/2024 12:17:40
Firmado Por	JOSE MARIA GUERRERO PEREZ - J. Serv. Produccion Agricola Y Ganadera		
Url De Verificación	https://sede.gobex.es/SEDE/csv/codSeguroVerificacion.jsf	Página	118/123



NIF	BENEFICIARIO	Superficie Validada (ha)	Importe (€)	INCIDENCIAS
0***8S	VAQUERO RODRIGUEZ MAGDALENO	17,55	1.579,50	
4***7F	VAQUERO VAZQUEZ MARIA SOLEDAD	8,28	745,20	
4***2S	VAQUERO VELEZ LUCIA	15,16	1.667,60	
E***51	VAQUERO ZAMBRANO TITULARIDAD COMPARTIDA EXPLOTACION AGRARIA	22,16	1.994,40	
3***4G	VARGAS LALLAVE M ^a JOSE	6,29	566,10	
7***3S	VARGAS MEGIAS JUAN FRANCISCO	51,83	5.701,30	
7***4Q	VARGAS MEGIAS RAFAELA M ^a	1,13	0,00	No alcanza Superficie Mínima.
7***7V	VARGAS MUÑOZ DOMINGA	0	0,00	No alcanza Superficie Mínima.
3***5A	VARGAS NAVIA DOLORES	24,25	2.667,50	
3***7V	VARGAS NAVIA FRANCISCO JOSE	4,38	481,80	
0***9P	VASCO BARROSO JOSE	0	0,00	No alcanza Superficie Mínima.
7***1G	VAZQUEZ ALONSO FRANCISCO	1,3	0,00	No alcanza Superficie Mínima.
0***9H	VAZQUEZ ARROYO MARIA CAR	38,69	3.482,10	
0***0M	VAZQUEZ CARRETERO ANTONIO	10,9	1.199,00	
7***6C	VAZQUEZ CARRETERO MARIA DOLORES	2,83	0,00	No alcanza Superficie Mínima.
7***4E	VAZQUEZ CORBACHO MANUEL	18,27	2.009,70	
7***7V	VAZQUEZ DIAZ MIGUEL	1,36	0,00	No alcanza Superficie Mínima.
7***2E	VAZQUEZ FUENTES JOSE	17,88	1.966,80	
7***0N	VAZQUEZ GARCIA EDUARDO	12,29	1.106,10	
0***2K	VAZQUEZ GARCIA HIPOLITO LUIS	0,06	0,00	No alcanza Superficie Mínima.
7***1W	VAZQUEZ GARCIA LUIS	3,49	314,10	
0***0D	VAZQUEZ GONZALEZ JOSE	2,88	0,00	No alcanza Superficie Mínima.
8***4Z	VAZQUEZ GORDILLO ESTRELLA	0,21	0,00	No alcanza Superficie Mínima.
7***3K	VAZQUEZ GORDILLO JERONIMO	2,35	0,00	No alcanza Superficie Mínima.
0***4R	VAZQUEZ GRAGERA SETEFILLA	1,29	0,00	No alcanza Superficie Mínima.
0***9P	VAZQUEZ GUILLEN ANGELA	5,07	456,30	
0***3P	VAZQUEZ HERRERA MARIANO	5,53	497,70	
7***4M	VAZQUEZ LEDESMA FRANCISCO	10,06	1.106,60	
7***8M	VAZQUEZ LOZANO MARIA	4,79	431,10	
7***4Q	VAZQUEZ MANCERA LAURA	11,65	1.048,50	
3***6K	VAZQUEZ MARTIN FRANCISCO	0,69	0,00	No alcanza Superficie Mínima.
7***4C	VAZQUEZ MARTIN JOSE ANTONIO	2,12	0,00	No alcanza Superficie Mínima.
3***9J	VAZQUEZ OLIVERO ANTONIO	15,42	1.696,20	
3***2G	VAZQUEZ PAZ FRANCISCO	7,35	661,50	
7***6A	VAZQUEZ PEREZ JOSE	11,3	1.017,00	
0***4B	VAZQUEZ PEREZ SERAPIO	9,96	1.095,60	
7***3C	VAZQUEZ RODRIGUEZ ALVARO	9,76	878,40	
0***6B	VAZQUEZ RODRIGUEZ SANTIAGO	0	0,00	No alcanza Superficie Mínima.
3***5B	VAZQUEZ SAAVEDRA JOSE IGNACIO	12,06	1.326,60	
4***0Q	VAZQUEZ SUAREZ FERNANDO	7,84	705,60	
4***1F	VAZQUEZ TORO JOSE FERNANDO	18,24	1.641,60	
3***4F	VAZQUEZ VAZQUEZ GABRIEL MANUEL	3,61	397,10	
7***0F	VAZQUEZ VAZQUEZ MANUEL	13,2	1.452,00	
0***4J	VECINA SANCHEZ JOSE ANTONIO	3,45	379,50	
0***1D	VEGA DIAZ PABLO	12,45	1.120,50	
0***9T	VEGA GRAGERA MARIA CONCEPCION	1,25	0,00	No alcanza Superficie Mínima.
0***5M	VEGA LOBATO JULIA DE	21,33	2.346,30	
0***6X	VEGA VEGA FRANCISCA	13,97	1.257,30	
V***10	VEGAS DE PEÑAS BLANCAS SAT	21,85	1.966,50	
7***4B	VELA GONZALEZ MANUEL	3,95	434,50	

Nota: para ampliar información de cada expediente individualizado consultar en la plataforma laboreo <https://laboreo.juntaex.es/>

Página 117 de 121

Csv:	FDJEXMXSKDMPYGPYSXZJHWNK84GL2	Fecha	25/06/2024 12:17:40
Firmado Por	JOSE MARIA GUERRERO PEREZ - J. Serv. Produccion Agricola Y Ganadera		
Url De Verificación	https://sede.gobex.es/SEDE/csv/codSeguroVerificacion.jsf	Página	119/123



NIF	BENEFICIARIO	Superficie Validada (ha)	Importe (€)	INCIDENCIAS
0***3P	VELA GRAGERA JUAN MANUEL	50,24	5.526,40	
0***2H	VELARDO LOPEZ ELIAS	0,07	0,00	No alcanza Superficie Mínima.
7***3K	VELASCO LAVADO CARMEN	2,36	0,00	No alcanza Superficie Mínima.
0***4V	VELASCO LAVADO JUANA	7,96	716,40	
4***2L	VELASCO RAMOS ANTONIO MANUEL	2,76	0,00	No alcanza Superficie Mínima.
4***9B	VELASCO RAMOS JOSE	1,22	0,00	No alcanza Superficie Mínima.
4***9B	VELASCO RAMOS LEANDRO	2,41	0,00	No alcanza Superficie Mínima.
7***4P	VELEZ DIAZ CATALINA	5,16	464,40	
7***7G	VELEZ DIAZ JUAN ANTONIO	19,65	1.768,50	
0***4K	VELEZ VIANA ISABEL	1,83	0,00	No alcanza Superficie Mínima.
0***3Y	VELOSO ALONSO JESUS MANUEL	0	0,00	No alcanza Superficie Mínima.
0***5K	VELOSO MARTIN PEDRO	0	0,00	No alcanza Superficie Mínima.
3***5E	VENEGAS ANDRADES JOSE	4,51	405,90	
7***5P	VENEGAS ANDRADES MANUEL	10,83	974,70	
0***9R	VENEGAS GIMENEZ JOSE	8,45	760,50	
7***7L	VENEGAS GONZALEZ CONCEPCION	4,26	383,40	
7***8N	VENEGAS JIMENEZ FRANCISCO	2,55	0,00	No alcanza Superficie Mínima.
0***4X	VENEGAS MANSO JOSE MARIA	7,6	836,00	
3***9F	VENEGAS MAQUEDA JOSE	7,21	648,90	
0***1Q	VENEGAS ROBLES LUIS FRANCISCO	0	0,00	No alcanza Superficie Mínima.
7***0H	VENEGAS RODRIGUEZ CARLOS EUGENIO	4,12	370,80	
7***0P	VENEGAS RODRIGUEZ SATURNINO	13,65	1.228,50	
0***3V	VENEGAS SAYAGO ESTHER	2,53	0,00	No alcanza Superficie Mínima.
7***9F	VENEGAS SAYAGO EVA MARIA	1,26	0,00	No alcanza Superficie Mínima.
0***3H	VENEGAS SAYAGO LAURA	7,65	688,50	
0***0C	VENEGAS VENEGAS EMILIO	2,82	0,00	No alcanza Superficie Mínima.
0***3G	VENEGAS ZAMORA MANUEL	2,17	0,00	No alcanza Superficie Mínima.
8***1N	VENTURA CALDERON ENCARNACIÓN	0,6	0,00	No alcanza Superficie Mínima.
0***0Y	VENTURA CAVA LUIS	0,02	0,00	No alcanza Superficie Mínima.
0***0H	VERA LAGUNA FERMINA	3,81	342,90	
0***6C	VERA ORTIZ MARIA DEL CARMEN	13,29	1.461,90	
B***52	VER-CRUZ SL	4,07	366,30	
0***4P	VERDASCO GONZALEZ ANTONIO	10,66	1.172,60	
0***8D	VERDE GALLARDO VENANCIO	8,44	759,60	
8***4P	VERDE MANCERA MANUEL	0,05	0,00	No alcanza Superficie Mínima.
0***7B	VERGARA APOLO JOSEFA	5,67	510,30	
0***3X	VERGARA SUAREZ AURORA	4,47	402,30	
7***3G	VERJANO CLARO MARIA GENAR	0,06	0,00	No alcanza Superficie Mínima.
7***4C	VERJANO MAYO MARIA DEL CARMEN	24,79	2.726,90	
0***1Z	VERJANO MONROY MANUEL	13,49	1.214,10	
7***5Y	VERJANO MORALES ANTONIA	14,21	1.563,10	
0***5G	VICARIO GARCIA RUFINO	3,2	288,00	
1***7E	VICENTE AGUILAR JESUS GREGORIO	0,34	0,00	No alcanza Superficie Mínima.
0***2J	VICENTE BLANCO ANA MARIA	11,8	1.062,00	
0***1W	VICENTE BLANCO ANTONIO	10,82	973,80	
0***6L	VICENTE BLANCO BALDOMERO	15,17	1.365,30	
3***5L	VICENTE BLANCO FRANCISCO JAVIER	10,15	1.116,50	
0***0A	VICENTE BLANCO JESUS	12,63	1.389,30	
3***5K	VICENTE BLANCO MANUEL DOMINGO	4,29	471,90	
3***8Q	VICENTE CARMONA ANTONIO	0	0,00	No alcanza Superficie Mínima.

Nota: para ampliar información de cada expediente individualizado consultar en la plataforma laboreo <https://laboreo.juntaex.es/>

Página 118 de 121

Csv:	FDJEXMXSKDMYPGXYPYSXZJHWNK84GL2	Fecha	25/06/2024 12:17:40
Firmado Por	JOSE MARIA GUERRERO PEREZ - J. Serv. Produccion Agricola Y Ganadera		
Url De Verificación	https://sede.gobex.es/SEDE/csv/codSeguroVerificacion.jsf	Página	120/123



NIF	BENEFICIARIO	Superficie Validada (ha)	Importe (€)	INCIDENCIAS
7***1P	VICENTE FAGUNDEZ JOSE	0,05	0,00	No alcanza Superficie Mínima.
0***4D	VICENTE GARCIA JUAN	4,26	468,60	
7***4L	VICENTE RIVERO JOSE LUIS	0	0,00	No alcanza Superficie Mínima.
7***4X	VICENTE VICENTE BLAS	0,19	0,00	No alcanza Superficie Mínima.
3***7P	VICENTE ZAPATA BALDOMERO	36,51	4.016,10	
3***0G	VICENTE ZAPATA JOSE ANTONIO	17,28	1.900,80	
B***89	VIDESPAL 107 SL	0	0,00	No alcanza Superficie Mínima.
4***7E	VIERA FERNANDEZ JOSE	19,08	1.717,20	
3***2H	VIERA FERNANDEZ JUAN ANTONIO	2,89	0,00	No alcanza Superficie Mínima.
0***1C	VIERA GONZALEZ CONCEPCIÓN	37,97	4.176,70	
4***8K	VIERA GUTIERREZ JUAN ANTONIO	5,79	636,90	
4***5E	VIERA LEDESMA JUAN FRANCISCO	20,69	2.275,90	
4***4S	VIERA SANCHEZ RODRIGO	9,74	1.071,40	
0***0M	VILLA DOMINGUEZ Mª JOSEFA	3,98	358,20	
0***1K	VILLA PEÑATO LEONOR	0,41	0,00	No alcanza Superficie Mínima.
0***5Y	VILLA PEÑATO RAFAEL	1,77	0,00	No alcanza Superficie Mínima.
0***4L	VILLA PEÑATO VISITACION	0	0,00	No alcanza Superficie Mínima.
7***2Q	VILLA PONS PEDRO	29,07	3.197,70	
0***3L	VILLAFAINA LASO JULIAN	2,63	0,00	No alcanza Superficie Mínima.
3***1L	VILLAFRUELA CASTRO JUAN DANIEL	7,4	666,00	
3***9H	VILLAFRUELA PEREZ ALOE ANTONIO ABDON	19,21	2.113,10	
0***1D	VILLALOBOS LOPEZ FRANCISCO	15,41	1.695,10	
7***3X	VILLALOBOS RIOLA FRANCISCO JAVIER	14,36	1.579,60	
0***8H	VILLALOBOS SANTISTEBAN JOSE ANGEL	8,86	797,40	
7***5D	VILLALOBOS YAGUE JOSE ANGEL	8,79	966,90	
7***8Q	VILLAMARÍN ARROYO PETRA	0	0,00	No alcanza Superficie Mínima.
7***4G	VILLAR CASTILLO CRISANTO	0,36	0,00	No alcanza Superficie Mínima.
0***1N	VILLAR MORENO FRANCISCO	0	0,00	No alcanza Superficie Mínima.
0***1N	VILLAR ROSA BEATRIZ	14,33	1.576,30	
0***1E	VILLAR VALENTIN JULIANA	1,17	0,00	No alcanza Superficie Mínima.
7***4N	VILLAR VILLAR Mª JESUS	0,43	0,00	No alcanza Superficie Mínima.
7***6L	VILLAR VILLAR NORBERTO	0,33	0,00	No alcanza Superficie Mínima.
0***2D	VILLARES GONZALO FELIX	0	0,00	No alcanza Superficie Mínima.
B***41	VIÑA SANTA MARINA SL	12,35	1.111,50	
A***15	VIÑAS DE ALANGE S.A.	5,14	462,60	
F***05	VIÑAVIEJA, SOCIEDAD COOPERATIVA ESPECIAL	56,62	5.095,80	
B***25	VIÑEDOS MOJON GORDO S.L.	20,54	1.848,60	
B***57	VIÑEDOS POZANCO SL	1,71	0,00	No alcanza Superficie Mínima.
7***1R	VIÑUELA ALVAREZ ROSARIO	14,61	1.314,90	
4***9Q	VIÑUELA GOMEZ FRANCISCO	2,74	0,00	No alcanza Superficie Mínima.
4***0P	VIÑUELA PUERTO ANTONIO	5,33	586,30	
7***4R	VIVAS CARRASCO AURELIA	2,96	0,00	No alcanza Superficie Mínima.
7***3X	VIZCAINO QUINTANA ANGEL	0	0,00	No alcanza Superficie Mínima.
7***8W	VOZMEDIANO LEON ROBERTO	23,33	2.566,30	
5***9R	WALIÑO TENA CANDIDO	0	0,00	No alcanza Superficie Mínima.
B***53	YOLAVISA SL	0	0,00	No alcanza Superficie Mínima.
0***1T	YUSTE HURTADO VALENTIN	7,18	646,20	
0***6W	YUSTE LEONISA JOSE	29,21	3.213,10	
0***0K	ZAMBRANO AMAYA FELIX	1,79	0,00	No alcanza Superficie Mínima.
8***4Q	ZAMBRANO AMAYA JOSE MANUEL	18,18	1.999,80	

Nota: para ampliar información de cada expediente individualizado consultar en la plataforma laboreo <https://laboreo.juntaex.es/>

Página 119 de 121

Csv:	FDJEXMXSKDMPYGPXPYSXZJHWNK84GL2	Fecha	25/06/2024 12:17:40
Firmado Por	JOSE MARIA GUERRERO PEREZ - J. Serv. Produccion Agricola Y Ganadera		
Url De Verificación	https://sede.gobex.es/SEDE/csv/codSeguroVerificacion.jsf	Página	121/123



NIF	BENEFICIARIO	Superficie Validada (ha)	Importe (€)	INCIDENCIAS
4***9C	ZAMBRANO ARIAS JUAN MIGUEL	3,52	387,20	
3***5L	ZAMBRANO BAENA RAUL MANUEL	8,58	943,80	
0***1Z	ZAMBRANO BLANCO JOSE	10,86	1.194,60	
7***3S	ZAMBRANO CANO JUSTA	10,31	927,90	
3***2M	ZAMBRANO CASIMIRO ANDRES MARIA	23,56	2.591,60	
8***3J	ZAMBRANO CASIMIRO ANTONIO FCO	9,16	824,40	
8***4Z	ZAMBRANO CASIMIRO CARMELO	0,34	0,00	No alcanza Superficie Mínima.
3***1G	ZAMBRANO CASIMIRO MARIA GLORIA	9,86	887,40	
3***3Y	ZAMBRANO CASIMIRO MONTSERRAT	9,7	873,00	
8***5S	ZAMBRANO CASIMIRO PURIFICACIÓN	0,86	0,00	No alcanza Superficie Mínima.
3***6B	ZAMBRANO CUELLAR ANDRES LUIS	23,57	2.592,70	
0***9E	ZAMBRANO FUENTES FRANCISCO	14,28	1.570,80	
0***0S	ZAMBRANO GOMEZ PEDRO	2,92	0,00	No alcanza Superficie Mínima.
0***2L	ZAMBRANO GUERRERO CAROLINA	0	0,00	No alcanza Superficie Mínima.
7***6V	ZAMBRANO GUTIERREZ FRANCISCA	3,32	298,80	
3***3G	ZAMBRANO HORMIGO JOSE	5,32	478,80	
8***7P	ZAMBRANO HORMIGO VICENTE	4,98	547,80	
8***3F	ZAMBRANO JARAMILLO JOSE JOAQUIN	3,85	346,50	
3***9X	ZAMBRANO LOPEZ DOLORES	6,93	623,70	
4***4J	ZAMBRANO MERCHAN NAZARETH	4,82	530,20	
7***0N	ZAMBRANO PECERO FELISA	0	0,00	No alcanza Superficie Mínima.
7***5E	ZAMBRANO PERALES FEDERICO	0,6	0,00	No alcanza Superficie Mínima.
7***2Z	ZAMBRANO SANCHEZ ENCARNACION	2,24	0,00	No alcanza Superficie Mínima.
0***6G	ZAMBRANO SANCHEZ FERMIN	18,77	2.064,70	
3***3S	ZAMBRANO SANCHEZ LEONARDO PRIMITIVO	4,06	365,40	
3***7Y	ZAMBRANO SAYAGO ANTONIO	1,81	0,00	No alcanza Superficie Mínima.
0***3P	ZAMBRANO SAYAGO JUAN PEDRO	4,79	431,10	
8***8H	ZAMBRANO SAYAGO LORENZO	0	0,00	No alcanza Superficie Mínima.
3***9R	ZAMBRANO SAYAGO MANUELA	18,52	1.666,80	
3***7F	ZAMBRANO SUAREZ ALFONSO	8,14	895,40	
3***7R	ZAMBRANO SUAREZ FELISA	2,91	0,00	No alcanza Superficie Mínima.
8***8V	ZAMBRANO TORIBIO MARIA DEL CARMEN	3,45	310,50	
0***6T	ZAMBRANO UGALDE ANDRES	0,87	0,00	No alcanza Superficie Mínima.
8***2R	ZAMBRANO VACAS ANTONIO	8,67	780,30	
0***2K	ZAMBRANO VACAS VICENTA	3,96	356,40	
0***0S	ZAMBRANO ZAMBRANO ANDRES	8,3	747,00	
8***8L	ZAMBRANO ZAMBRANO ANTONIO	0	0,00	No alcanza Superficie Mínima.
8***8Y	ZAMBRANO ZAMBRANO JUAN MIGUEL	30,49	3.353,90	
0***8Z	ZAMBRANO ZAMBRANO LOREN	9,38	844,20	
8***6T	ZAMORA BOTE JOSE LUIS	32,68	3.594,80	
0***7W	ZAMORA CARRILLO JUAN	28,89	3.177,90	
0***3T	ZAMORA DIAZ ANTONIO	11,3	1.017,00	
0***5A	ZAMORA MONGE FRANCISCO	4,37	393,30	
4***2X	ZAMORA MORÁN JOSÉ MANUEL	71,39	7.852,90	
4***3B	ZAMORA MORAN OLALLA MARIANA	39,22	4.314,20	
0***5S	ZAMORA MORENO ANTONIO	47,44	5.218,40	
7***2Q	ZAMORA MORENO BARTOLOME	29,83	3.281,30	
3***3Q	ZAMORA MORENO JOSE LUIS	16,15	1.776,50	
0***5A	ZAMORA MUÑOZ JUANA	29,25	3.217,50	
0***3N	ZAMORA PEREZ EUSEBIO	33,31	3.664,10	

Nota: para ampliar información de cada expediente individualizado consultar en la plataforma laboreo <https://laboreo.juntaex.es/>

Página 120 de 121

Csv:	FDJEXMXSKDMYPGXPSXZJHWNK84GL2	Fecha	25/06/2024 12:17:40
Firmado Por	JOSE MARIA GUERRERO PEREZ - J. Serv. Produccion Agricola Y Ganadera		
Url De Verificación	https://sede.gobex.es/SEDE/csv/codSeguroVerificacion.jsf	Página	122/123



NIF	BENEFICIARIO	Superficie Validada (ha)	Importe (€)	INCIDENCIAS
3***0E	ZAMORA PEREZ RUBEN	9,29	836,10	
2***6T	ZAMORA PRIETO ISABEL	9,42	847,80	Confirmar cuenta bancaria en trámite ARADO.
0***6G	ZAMORA RODRIGUEZ M.CARMEN	3,24	291,60	
7***6V	ZAMORA RODRIGUEZ MANUEL	7,76	853,60	
0***5Q	ZAMORA RODRIGUEZ ROMUALDO	2,48	0,00	No alcanza Superficie Mínima.
7***9G	ZAMORA SANTIAGO MANUELA	15,95	1.754,50	
7***8P	ZAPATA CEBALLOS-ZUÑIGA JUAN	52,33	5.756,30	
7***9N	ZAPATA CEVALLOS ZUÑIGA PEDRO	18,95	2.084,50	
3***9C	ZAPATA DE TORO JUAN MARIA	25	2.750,00	
4***4F	ZAPATA FERNANDEZ ALBERTO	23,62	2.598,20	
4***3Y	ZAPATA FERNANDEZ ISMAEL	17,03	1.873,30	
0***0T	ZAPATA GORDILLO FRANCISCO ALEJANDRO	3,79	341,10	
8***1P	ZAPATA GORDILLO MARÍA TERESA	0	0,00	No alcanza Superficie Mínima.
7***5A	ZAPATA HERNÁNDEZ FRANCISCO	11,66	1.282,60	
0***0C	ZAPATA HERNÁNDEZ JUAN JOSÉ	10	1.100,00	
0***2Z	ZAPATA PACHON LIBRADA	3	270,00	
0***7F	ZAPATA ZAPATA MARIA DEL CARMEN	0	0,00	No alcanza Superficie Mínima.
0***0K	ZARALLO SILVA ISABEL	6,68	601,20	
E***05	ZAYPA TITULARIDAD COMPARTIDA DE EXPLOTACION AGRARIA	4,54	408,60	
0***0M	ZAZO PANIAGUA QUITIN	0	0,00	No alcanza Superficie Mínima.

Nota: para ampliar información de cada expediente individualizado consultar en la plataforma laboreo <https://laboreo.juntaex.es/>

Página 121 de 121

Csv:	FDJEXMXSKDMYPGXPYSXZJHWNK84GL2	Fecha	25/06/2024 12:17:40
Firmado Por	JOSE MARIA GUERRERO PEREZ - J. Serv. Produccion Agricola Y Ganadera		
Url De Verificación	https://sede.gobex.es/SEDE/csv/codSeguroVerificacion.jsf	Página	123/123

